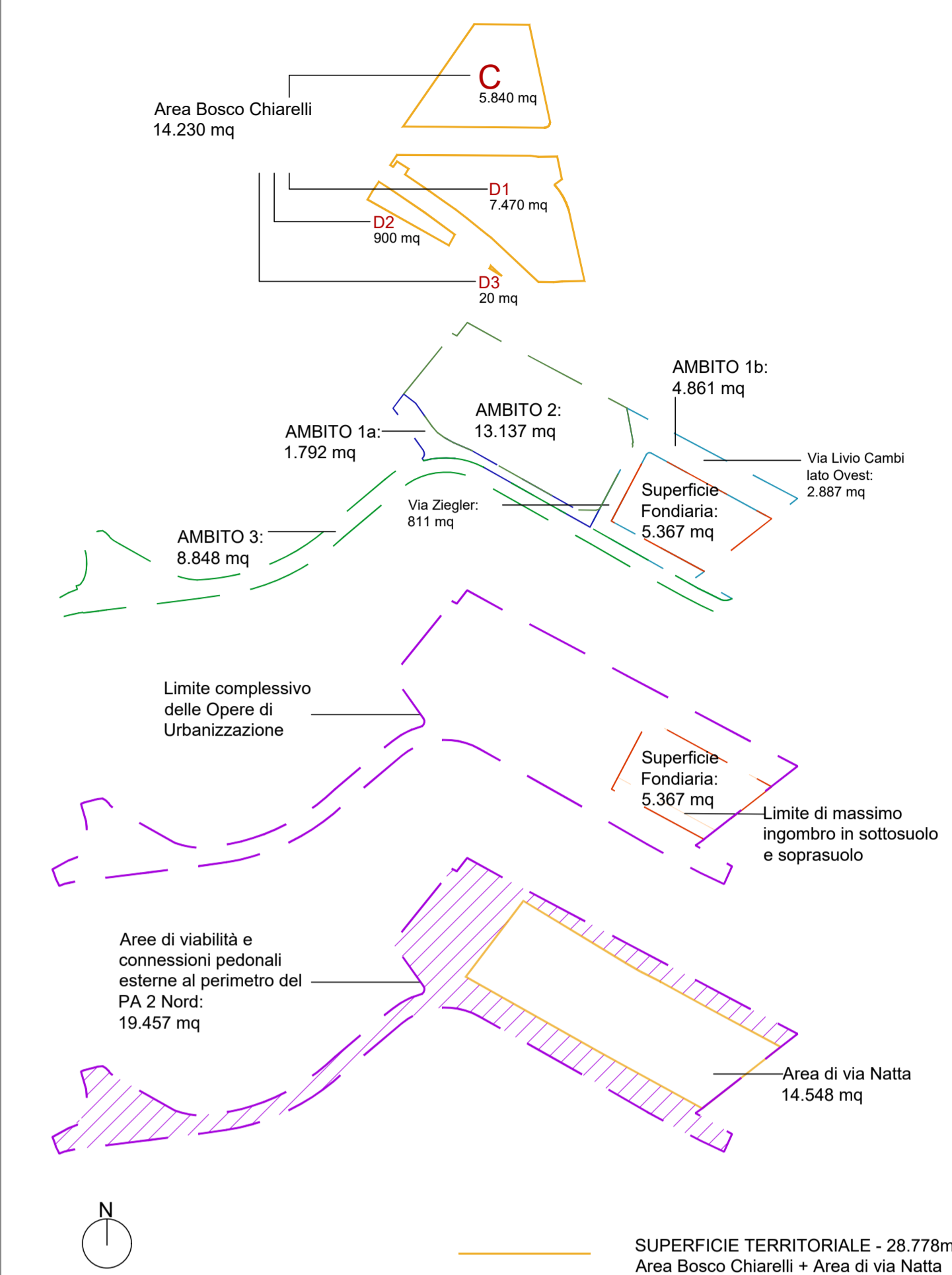
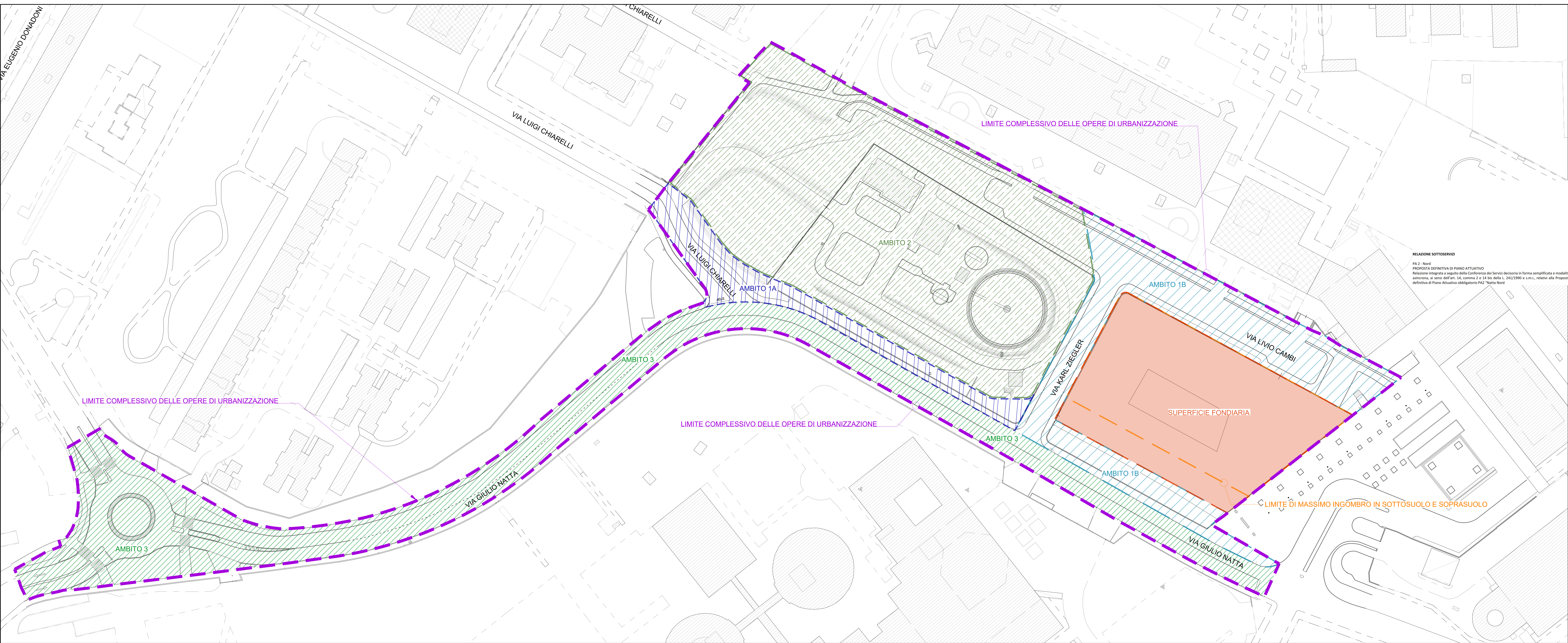


**KEYPLAN PERIMETRI DEL PIANO E AMBITI DI INTERVENTO**




RELAZIONE SOTTOSERVIZI  
PA 2 - Nord  
PROPOSTA DEFINITIVA DI PIANO ATTUATIVO  
Relazione integrata a seguito della Conferenza dei Servizi decisa in forma semplificata e modalità semplificata, ai sensi dell'art. 14, comma 2 e 14 bis della L. 241/1990 e s.m.i., relativa alla Proposta definitiva di Piano Attuativo obbligatorio PA2 "Natta Nord"



- PERIMETRO PIANO ATTUATIVO PA2 - NORD
- SUPERFICIE FONDIARIA
- LIMITE DI MASSIMO INGOMBRO IN SOTTOSUOLO E SOPRASUOLO
- LIMITE COMPLESSIVO DELLE OPERE DI URBANIZZAZIONE
- LIMITE DI INTERVENTO OO.UU. AMBITO 1A
- LIMITE DI INTERVENTO OO.UU. AMBITO 1B
- LIMITE DI INTERVENTO OO.UU. AMBITO 2 OPERE DI SISTEMAZIONI A VERDE E A PARCO PUBBLICO ATTREZZATO
- LIMITE DI INTERVENTO OO.UU. AMBITO 3 OPERE DI URBANIZZAZIONE PER RETE CICLABILE, INFRASTRUTTURE E SEGNALETICA

Individuazione limiti e ambiti di intervento  
1:500



PAZ o PRODOTTO PA	STATO PROPOSTA DEFINITIVA	REV. 00	DATA NOVEMBRE 2023
FORMATO 1500 x 594 mm	PROGETTO PLANIVOLUMETRICO Individuazione limiti e ambiti di intervento		REV. 00
SCALA 1:500	REV. 00 PRIMA EMISSIONE		DATA NOVEMBRE 2023
DATA NOVEMBRE 2023	REDAZIONE RI	CONTROLLATO EP	APPROVATO/AUTORIZZATO JAG