

Allegato al Bilancio di Previsione 2024

ELENCO PROVVEDIMENTI RELATIVI ALLE TARIFFE E AI TRIBUTI LOCALI

Deliberazione di Consiglio Comunale n. 28 del 17 maggio 2023 ad oggetto “Aggiornamento degli oneri di urbanizzazione primaria e secondaria e dello smaltimento rifiuti, dovuti per i titoli abilitativi di interventi di nuova costruzione, ampliamento di edifici esistenti e ristrutturazione edilizia.”

Deliberazione di Giunta Comunale n. 969 dell’11 luglio 2023 ad oggetto “Azioni e strategie finalizzate a migliorare la mobilità. Modifica della disciplina viabilistica della Zona a Traffico Limitato "Cerchia dei Bastioni" Area C: adeguamento della somma di accesso. Rimodulazione oraria della sosta su strada nell'area della Cerchia dei Bastioni e nell'area esterna alla Cerchia Filoviaria. Atto di approvazione delle linee di indirizzo politico relative agli interventi di mobilità comprendenti l'estensione della disciplina viabilistica della ZTL Cerchia dei Bastioni "Area C", la disciplina viabilistica nel Quadrilatero della Moda, il servizio taxi, l'estensione degli ambiti di sosta regolamentata e la circolazione dei veicoli elettrici con lunghezza superiore a 7,5 m.”

Deliberazione di Giunta Comunale n. 1084 del 3 agosto 2023 “Aggiornamento importi diritti di segreteria e spese di ricerca in materia di accesso in ambito urbanistico-edilizio”

Deliberazione di Giunta Comunale n. 1143 del 31 agosto 2023 ad oggetto “Approvazione delle linee di indirizzo per il riconoscimento dell'agevolazione tariffaria per l'utilizzo dei servizi di trasporto pubblico locale consistente nel 50% di sconto all'acquisto di titoli di pacchetti di almeno 2.500 titoli di viaggio, occasionali giornalieri o trigiorneri Mi1-Mi3 per eventi o manifestazioni che richiamino affluenza di pubblico e si svolgano sul territorio comunale.”

Deliberazione di Giunta Comunale n. 1456 del 26 ottobre 2023 ad oggetto “Imposta Comunale di Soggiorno - Approvazione delle tariffe a decorrere dall'anno 2024.”

Deliberazione di Consiglio Comunale n. 90 del 5 dicembre 2023 ad oggetto “Canone unico patrimoniale e canone concessione mercati istituiti dall'art. 1, commi da 816 a 836 e commi da 837 a 845 della legge n. 160/2019, approvati con deliberazione di C.C. n. 23 del 11/03/2021. Approvazione del nuovo elenco di classificazione viaria. Modifica e integrazione del regolamento.”

DIREZIONE RIGENERAZIONE URBANA
DIREZIONE DI PROGETTO RAZIONALIZZAZIONE PROCEDURE AMMINISTRATIVE
DELIBERAZIONE N. 28 DEL 17/05/2023

VERBALE DI DELIBERAZIONE DEL CONSIGLIO COMUNALE

OGGETTO: Aggiornamento degli oneri di urbanizzazione primaria e secondaria e dello smaltimento rifiuti, dovuti per i titoli abilitativi di interventi di nuova costruzione, ampliamento di edifici esistenti e ristrutturazione edilizia.

Seduta pubblica del 17/05/2023 - seconda convocazione

CONSIGLIERI IN CARICA

SALA GIUSEPPE	Sindaco	MONGUZZI CARLO	Consigliere
BUSCEMI ELENA	Presidente	NAHUM DANIELE	"
ALBIANI MICHELE	Consigliere	NOJA LISA	"
ARIENTA ALICE	"	ORSO MAURO	"
BARBERIS FILIPPO	"	OSCOLATI ROBERTA	"
BERNARDO LUCA	"	PACENTE CARMINE	"
BESTETTI MARCO	"	PALMERI MANFREDI	"
BOTTELLI FEDERICO	"	PANTALEO ROSARIO	"
CECCARELLI BRUNO	"	PASTORELLA GIULIA	"
COMAZZI GIANLUCA	"	PEDRONI VALERIO	"
COSTAMAGNA LUCA	"	PISCINA SAMUELE	"
CUCCHIARA FRANCESCA	"	PONTONE MARZIA	"
D'AMICO SIMONETTA	"	RABAIOTTI GABRIELE	"
DE CHIRICO ALESSANDRO	"	RACCA ANNAROSA	"
DE MARCHI DIANA	"	ROCCA FRANCESCO	"
FEDRIGHINI ENRICO	"	ROMANO MONICA	"
FORTE MATTEO	"	SARDONE SILVIA	"
FUMAGALLI MARCO	"	TOSONI NATASCIA	"
GIOVANATI DEBORAH	"	TRUPPO RICCARDO	"
GIUNGI ALESSANDRO	"	TURCO ANGELO	"
GORINI TOMMASO	"	UGUCCIONI BEATRICE	"
MARCORA ENRICO	"	VALCEPINA CHIARA	"
MARRAPODI PIETRO	"	VASILE ANGELICA	"
MASCARETTI ANDREA	"	VERRI ALESSANDRO	"
MAZZEI MARCO	"		"

SCAVUZZO ANNA	Vice Sindaco	A	GRANELLI MARCO	Assessore	P
BERTOLE' LAMBERTO	Assessore	A	MARAN PIERFRANCESCO	"	A
CAPPELLO ALESSIA	"	A	RIVA MARTINA	"	A
CENSI ARIANNA	"	P	ROMANI GAIA	"	A
CONTE EMMANUEL	"	A	SACCHI TOMMASO	"	A
GRANDI ELENA	"	A	TANCREDI GIANCARLO	"	A

Fatto eseguire l'appello nominale dalla Presidenza, la Presidente Buscemi Elena che assume la presidenza, accerta che risultano assenti all'appello il Sindaco Sala ed i Consiglieri: Bestetti, Comazzi, Costamagna, Forte, Fumagalli, Mascaretti, Noja, Palmeri, Pastorella, Pedroni, Pontone, Racca, Rocca, Sardone, Truppo, Uguccione, Valcepina.

Partecipa all'adunanza il Vice Segretario Generale del Comune Maria Elisa Borrelli.

La Presidente accertato il numero legale degli intervenuti, dichiara aperta la seduta alle ore 16.30.

Iscrizione o.d.g.: n. 284-2023

20 APRILE 2023 (II CONVOCAZIONE)

La Presidente Buscemi invita il Consiglio a procedere alla trattazione dell'argomento in oggetto, di cui alla proposta di deliberazione che si allega e già notificata ai Consiglieri comunali.

Partecipano il Segretario Generale Fabrizio Dall'Acqua e il Vice Segretario Generale Maria Elisa Borrelli.

Udita la relazione dell'assessore Giancarlo Tancredi.

Intervengono i Consiglieri Piscina, Truppo, Valcepina, Rabaiotti, Marcora, Ceccarelli.

Alla proposta deliberativa sono stati presentati n. 229 emendamenti.

27 APRILE 2023 (I CONVOCAZIONE)

La Presidente Buscemi pone in trattazione l'emendamento n. 228, conservato agli atti, sul quale è stato reso il parere tecnico favorevole da parte degli Uffici.

La consigliera Arienta lo illustra.

L'Assessore Giancarlo Tancredi esprime parere favorevole.

La Presidente Buscemi pone, quindi, in votazione l'emendamento n. 228.

Partecipano il Segretario Generale Fabrizio Dall'Acqua e il Vice Segretario Generale Maria Elisa Borrelli.

(Risultano presenti in Aula i seguenti consiglieri in numero di 28:

Albiani, Arienta, Barberis, Bottelli, Buscemi, Ceccarelli, Cucchiara, D'Amico, De Marchi, Fedrighini, Forte, Giungi, Gorini, Mazzei, Nahum, Noja, Pacente, Palmeri, Pantaleo, Pedroni, Pontone, Rabaiotti, Rocca, Romano, Tosoni, Truppo, Uguccioni, Verri.

Risultano assenti il Sindaco Giuseppe Sala e i seguenti Consiglieri in numero di 20:

Bernardo, Bestetti, Comazzi, Costamagna, De Chirico, Fumagalli, Giovanati, Marcora, Marrapodi, Mascaretti, Monguzzi, Orso, Osculati, Pastorella, Piscina, Racca, Sardone, Turco, Valcepina, Vasile,

RIF.INT. N.284-2023 – C.C. 17-05-2023

E' altresì presente l'assessore Tancredi).

Al riscontro dei voti (scrutatori i consiglieri D'Amico, Fedrighini, Piscina), risulta approvato all'unanimità.

La Presidente Buscemi ne fa la proclamazione.

8 MAGGIO 2023 (I CONVOCAZIONE)

Partecipano il Segretario Generale Fabrizio Dall'Acqua e il Vice Segretario Generale Maria Elisa Borrelli.

Il Consigliere Piscina interviene e ritira alcuni emendamenti.

17 MAGGIO 2023 (II CONVOCAZIONE)

OMISSIS

Il Vicepresidente Turco pone in trattazione l'emendamento n.1 BIS, risultante dall'accorpamento degli emendamenti nn. 126-128-149, conservato agli atti, sul quale è stato reso il parere tecnico favorevole da parte degli Uffici.

Il consigliere Piscina lo illustra.

L'Assessore Giancarlo Tancredi esprime parere favorevole.

Intervengono i Consiglieri Ceccarelli, Rabaiotti.

Il Vicepresidente Turco pone, quindi, in votazione l'emendamento n.1 BIS.

Partecipano il Segretario Generale Fabrizio Dall'Acqua e il Vice Segretario Generale Maria Elisa Borrelli.

(Risultano presenti in Aula i seguenti consiglieri in numero di 26:

Albiani, Arienta, Barberis, Bottelli, Ceccarelli, Cucchiara, D'Amico, De Marchi, Fedrighini, Forte, Giovanati, Giungi, Gorini, Monguzzi, Nahum, Orso, Osculati, Pantaleo, Piscina, Rabaiotti, Racca, Romano, Sardone, Tosoni, Turco, Verri.

Risultano assenti il Sindaco Giuseppe Sala e i seguenti Consiglieri in numero di 22:

Bernardo, Bestetti, Buscemi, Comazzi, Costamagna, De Chirico, Fumagalli, Marcora, Marrapodi, Mascaretti, Mazzei, Noja, Pacente, Palmeri, Pastorella, Pedroni, Pontone, Rocca, Truppo, Uguccioni, Valcepina, Vasile.

Sono altresì presenti gli assessori Granelli, Tancredi).

Al riscontro dei voti (scrutatori i consiglieri Albiani, Piscina, Romano), risulta approvato all'unanimità.

Il Vicepresidente Turco ne fa la proclamazione.

- - -

Il Vicepresidente Turco pone in trattazione l'emendamento n.2 BIS, risultante dall'accorpamento degli emendamenti nn. 132-152-213, conservato agli atti, sul quale è stato reso il parere tecnico favorevole da parte degli Uffici.

Il consigliere Piscina lo illustra.

L'Assessore Giancarlo Tancredi esprime parere favorevole.

Il Vicepresidente Turco pone, quindi, in votazione l'emendamento n.2 BIS.

Partecipano il Segretario Generale Fabrizio Dall'Acqua e il Vice Segretario Generale Maria Elisa Borrelli.

(Risultano presenti in Aula i seguenti consiglieri in numero di 27:

Albiani, Arienta, Barberis, Bottelli, Ceccarelli, Cucchiara, D'Amico, De Marchi, Fedrighini, Forte, Giovanati, Giungi, Gorini, Marrapodi, Monguzzi, Nahum, Orso, Osculati, Pantaleo, Piscina, Rabaiotti, Racca, Romano, Sardone, Tosoni, Turco, Verri.

Risultano assenti il Sindaco Giuseppe Sala e i seguenti Consiglieri in numero di 21:

Bernardo, Bestetti, Buscemi, Comazzi, Costamagna, De Chirico, Fumagalli, Marcora, Mascaretti, Mazzei, Noja, Pacente, Palmeri, Pastorella, Pedroni, Pontone, Rocca, Truppo, Uguccioni, Valcepina, Vasile.

Sono altresì presenti gli assessori Granelli, Tancredi).

Al riscontro dei voti (scrutatori i consiglieri Albiani, Piscina, Romano), la votazione dà il seguente esito:

Presenti	n. 27
Votanti	n. 27
Voti favorevoli	n. 24
Voti contrari	n. 03 (Cucchiara, Gorini, Monguzzi)

Il Vicepresidente Turco ne fa la proclamazione.

- - -

Il Vicepresidente Turco pone in trattazione l'emendamento n. 3 BIS, risultante dall'accorpamento degli emendamenti nn. 129-130-131-148-214, conservato agli atti, sul quale è stato reso il parere tecnico favorevole da parte degli Uffici.

Il consigliere Piscina lo illustra.

L'Assessore Giancarlo Tancredi esprime parere favorevole.

Il Vicepresidente Turco pone, quindi, in votazione l'emendamento n.3 BIS.

Partecipano il Segretario Generale Fabrizio Dall'Acqua e il Vice Segretario Generale Maria Elisa Borrelli.

(Risultano presenti in Aula i seguenti consiglieri in numero di 25:

Albiani, Arienta, Barberis, Bottelli, Ceccarelli, Cucchiara, D'Amico, Fedrighini, Forte, Giovanati, Giungi, Marrapodi, Monguzzi, Nahum, Orso, Osculati, Pantaleo, Piscina, Rabaiotti, Racca, Romano, Sardone, Tosoni, Turco, Verri.

Risultano assenti il Sindaco Giuseppe Sala e i seguenti Consiglieri in numero di 23:

Bernardo, Bestetti, Buscemi, Comazzi, Costamagna, De Chirico, De Marchi, Fumagalli, Gorini, Marcora, Mascaretti, Mazzei, Noja, Pacente, Palmeri, Pastorella, Pedroni, Pontone, Rocca, Truppo, Uguccioni, Valcepina, Vasile.

Sono altresì presenti gli assessori Granelli, Tancredi).

Al riscontro dei voti (scrutatori i consiglieri Albiani, Piscina, Romano), la votazione dà il seguente esito:

Presenti	n. 25
Consiglieri che pur essendo presenti non hanno partecipato alla votazione e che quindi ai sensi degli artt. 44 e 65 del Regolamento di Organizzazione e Funzionamento del Consiglio comunale sono da considerare astenuti	n. 02 (Cucchiara, Monguzzi)
Votanti	n. 23
Voti favorevoli	n. 23
Voti contrari	n. 00

Il Vicepresidente Turco ne fa la proclamazione.

- - -

Il Vicepresidente Turco pone in trattazione l'emendamento n.4 BIS, risultante dall'accorpamento degli emendamenti dal n. 185 al n.196, conservato agli atti, sul quale è stato reso il parere tecnico favorevole da parte degli Uffici.

Il consigliere Piscina lo illustra.

L'Assessore Giancarlo Tancredi esprime parere favorevole.

Il Vicepresidente Turco pone, quindi, in votazione l'emendamento n.4 BIS.

Partecipano il Segretario Generale Fabrizio Dall'Acqua e il Vice Segretario Generale Maria Elisa Borrelli.

(Risultano presenti in Aula i seguenti consiglieri in numero di 26:

Albiani, Arienta, Bottelli, Ceccarelli, Cucchiara, D'Amico, De Marchi, Fedrighini, Forte, Giovanati, Giungi, Gorini, Marrapodi, Monguzzi, Nahum, Orso, Osculati, Pantaleo, Piscina, Rabaiotti, Racca, Romano, Sardone, Tosoni, Turco, Verri.

Risultano assenti il Sindaco Giuseppe Sala e i seguenti Consiglieri in numero di 22:

Barberis, Bernardo, Bestetti, Buscemi, Comazzi, Costamagna, De Chirico, Fumagalli, Marcora, Mascaretti, Mazzei, Noja, Pacente, Palmeri, Pastorella, Pedroni, Pontone, Rocca, Truppo, Uguccioni, Valcepina, Vasile.

Sono altresì presenti gli assessori Granelli, Tancredi).

Al riscontro dei voti (scrutatori i consiglieri Albiani, Piscina, Romano), la votazione dà il seguente esito:

Presenti	n. 26
Astenuti	n. 03 (Cucchiara, Gorini, Monguzzi)
Votanti	n. 23
Voti favorevoli	n. 23
Voti contrari	n. 00

Il Vicepresidente Turco ne fa la proclamazione.

- - -

Il Vicepresidente Turco pone in trattazione l'emendamento n.5 BIS, risultante dall'accorpamento degli emendamenti dal n. 205 al n.212, conservato agli atti, sul quale è stato reso il parere tecnico favorevole da parte degli Uffici.

Il consigliere Piscina lo illustra.

L'Assessore Giancarlo Tancredi esprime parere favorevole.

Il Vicepresidente Turco pone, quindi, in votazione l'emendamento n.5 BIS.

Partecipano il Segretario Generale Fabrizio Dall'Acqua e il Vice Segretario Generale Maria Elisa Borrelli.

(Risultano presenti in Aula i seguenti consiglieri in numero di 26:

Albiani, Arienta, Bernardo, Bottelli, Ceccarelli, Cucchiara, D'Amico, De Marchi, Fedrighini, Forte, Giovanati, Giungi, Gorini, Marrapodi, Monguzzi, Nahum, Orso, Osculati, Pantaleo, Piscina, Rabaiotti, Racca, Romano, Sardone, Turco, Verri.

Risultano assenti il Sindaco Giuseppe Sala e i seguenti Consiglieri in numero di 22:

Barberis, Bestetti, Buscemi, Comazzi, Costamagna, De Chirico, Fumagalli, Marcora, Mascaretti, Mazzei, Noja, Pacente, Palmeri, Pastorella, Pedroni, Pontone, Rocca, Tosoni, Truppo, Uguccioni, Valcepina, Vasile.

Sono altresì presenti gli assessori Granelli, Tancredi).

Al riscontro dei voti (scrutatori i consiglieri Albiani, Piscina, Romano), risulta approvato all'unanimità.

Il Vicepresidente Turco ne fa la proclamazione.

- - -

Il Vicepresidente Turco pone in trattazione l'emendamento n.6, conservato agli atti, sul quale è stato reso il parere tecnico favorevole da parte degli Uffici.

Il consigliere Rabaiotti lo illustra.

L'Assessore Giancarlo Tancredi modifica il testo ed esprime parere favorevole.

Intervengono i Consiglieri Forte e Rabaiotti.

Interviene l'Assessore Tancredi.

Il Vicepresidente Turco pone, quindi, in votazione l'emendamento n.6 nel testo risultante dalle modifiche apportate.

Partecipano il Segretario Generale Fabrizio Dall'Acqua e il Vice Segretario Generale Maria Elisa Borrelli.

(Risultano presenti in Aula i seguenti consiglieri in numero di 30:

Albiani, Arienta, Barberis, Bernardo, Bottelli, Ceccarelli, Cucchiara, D'Amico, De Marchi, Fedrighini, Forte, Giovanati, Giungi, Gorini, Marrapodi, Monguzzi, Nahum, Orso, Osculati, Palmeri, Pantaleo, Piscina, Rabaiotti, Racca, Romano, Sardone, Tosoni, Truppo, Turco, Verri.

Risultano assenti il Sindaco Giuseppe Sala e i seguenti Consiglieri in numero di 18:

Bestetti, Buscemi, Comazzi, Costamagna, De Chirico, Fumagalli, Marcora, Mascaretti, Mazzei, Noja, Pacente, Pastorella, Pedroni, Pontone, Rocca, Uguccioni, Valcepina, Vasile.

Sono altresì presenti gli assessori Granelli, Tancredi).

Al riscontro dei voti (scrutatori i consiglieri Albiani, Piscina, Romano), risulta approvato all'unanimità.

Il Vicepresidente Turco ne fa la proclamazione.

- - -

Il Vicepresidente Turco pone in trattazione l'emendamento n.3, conservato agli atti, sul quale è stato reso il parere tecnico favorevole da parte degli Uffici.

Il consigliere Truppo lo illustra.

L'Assessore Giancarlo Tancredi modifica il testo ed esprime parere favorevole.

Interviene il Consigliere Truppo.

Il Vicepresidente Turco pone, quindi, in votazione l'emendamento n.3 nel testo risultante dalle modifiche apportate.

Partecipano il Segretario Generale Fabrizio Dall'Acqua e il Vice Segretario Generale Maria Elisa Borrelli.

(Risultano presenti in Aula i seguenti consiglieri in numero di 29:

Albiani, Arienta, Bernardo, Bottelli, Ceccarelli, Cucchiara, D'Amico, De Marchi, Fedrighini, Forte, Giovanati, Giungi, Gorini, Marrapodi, Nahum, Orso, Osculati, Palmeri, Pantaleo, Piscina, Rabaiotti, Racca, Rocca, Romano, Sardone, Tosoni, Truppo, Turco, Verri.

Risultano assenti il Sindaco Giuseppe Sala e i seguenti Consiglieri in numero di 19:

Barberis, Bestetti, Buscemi, Comazzi, Costamagna, De Chirico, Fumagalli, Marcora, Mascaretti, Mazzei, Monguzzi, Noja, Pacente, Pastorella, Pedroni, Pontone, Uguccioni, Valcepina, Vasile.

Sono altresì presenti gli assessori Granelli, Tancredi).

Al riscontro dei voti (scrutatori i consiglieri Albiani, Piscina, Romano), risulta approvato all'unanimità.

Il Vicepresidente Turco ne fa la proclamazione.

- - -

Sono stati presentati n. 229 emendamenti, di cui 3 respinti, 24 ritirati, 40 illegittimi, 128 inammissibili, 26 accorpati e 8 approvati e numerati da sub1) a sub8).

Il Vicepresidente Turco dichiara che tutti gli emendamenti che non sono stati accorpati, discussi o ritirati si intendono decaduti.

- - -

Intervengono in dichiarazione di voto i consiglieri: Piscina, Rabaiotti, Ceccarelli, Monguzzi, Forte, Gorini.

- - -

Il Vicepresidente Turco pone in votazione la proposta di deliberazione in oggetto, nel testo risultante dagli emendamenti approvati.

Partecipano il Segretario Generale Fabrizio Dall'Acqua e il Vice Segretario Generale Maria Elisa Borrelli.

(Risultano presenti in Aula i seguenti consiglieri in numero di 29:

Arienta, Barberis, Bernardo, Bottelli, Ceccarelli, Cucchiara, D'Amico, De Marchi, Fedrighini, Forte, Giovanati, Giungi, Gorini, Marrapodi, Monguzzi, Nahum, Orso, Osculati, Palmeri, Pantaleo, Piscina, Rabaiotti, Racca, Rocca, Romano, Tosoni, Truppo, Turco, Verri.

Risultano assenti il Sindaco Sala e i seguenti Consiglieri in numero di 19:

Albiani, Bestetti, Buscemi, Comazzi, Costamagna, De Chirico, Fumagalli, Marcora, Mascaretti, Mazzei, Noja, Pacente, Pastorella, Pedroni, Pontone, Sardone, Uguccione Valcepina, Vasile.

Sono altresì presenti gli assessori Granelli, Tancredi).

Al riscontro dei voti (scrutatori i consiglieri Albiani, Piscina, Romano), la votazione dà il seguente esito:

Presenti	n. 29	
Astenuti	n. 03	(Cucchiara, Gorini, Monguzzi)
Votanti	n. 26	
Voti favorevoli	n. 16	
Voti contrari	n. 10	(Bernardo, Forte, Giovanati, Marrapodi, Palmeri, Piscina, Racca, Rocca, Truppo, Verri)

Il Vicepresidente Turco ne fa la proclamazione.

.....

Si dà atto che il resoconto integrale della discussione, che riporta, altresì, gli interventi dei singoli Consiglieri che hanno partecipato al dibattito, è contenuto

***nella registrazione audio/video della seduta di Consiglio comunale, che rappresenta il verbale della seduta consiliare, che sarà pubblicato e conservato nelle forme previste dall'art. 70 comma 2 del vigente Regolamento di Organizzazione e Funzionamento del Consiglio comunale;
Si dà atto, altresì, che tutta la documentazione afferente al presente provvedimento è conservata agli atti d'ufficio.***



N/284-2023

OGGETTO: Aggiornamento degli oneri di urbanizzazione primaria e secondaria e dello smaltimento rifiuti, dovuti per i titoli abilitativi di interventi di nuova costruzione, ampliamento di edifici esistenti e ristrutturazione edilizia

Proposta di delibera N° 284 / 2023

SU PROPOSTA DI

IL DIRETTORE DI DIREZIONE
SPECIALISTICA ATTUAZIONE
DIRETTA
PGT E SUE
(responsabile del parere di regolarità
tecnica)
MARCO PORTA

IL DIRETTORE DI DIREZIONE DI
PROGETTO RAZIONALIZZAZIONE
PROCEDURE AMMINISTRATIVE
(responsabile del parere di regolarità
tecnica)
Valerio Zauli

IL DIRETTORE DI DIREZIONE
RIGENERAZIONE URBANA
SIMONA COLLARINI

L'ASSESSORE ALLA
RIGENERAZIONE
URBANA
GIANCARLO TANCREDI

Direzione Rigenerazione Urbana
Direzione di Progetto Razionalizzazione Procedure Amministrative

Numero proposta: 284 / 2023

OGGETTO: Aggiornamento degli oneri di urbanizzazione primaria e secondaria e dello smaltimento rifiuti, dovuti per i titoli abilitativi di interventi di nuova costruzione, ampliamento di edifici esistenti e ristrutturazione edilizia

IL PRESENTE PROVVEDIMENTO HA RIFLESSI CONTABILI

Premesso che:

- l'art. 43 co. 1 della L. R. 11 marzo 2005, n. 12 prevede che "i titoli abilitativi per interventi di nuova costruzione, ampliamento di edifici esistenti e ristrutturazione edilizia sono soggetti alla corresponsione degli oneri di urbanizzazione primaria e secondaria, nonché del contributo sul costo di costruzione, in relazione alle destinazioni funzionali degli interventi stessi";
- l'art. 19 del D.P.R. 380/2001 prevede, inoltre, che il rilascio dei titoli abilitativi per gli interventi relativi a costruzioni o impianti destinati ad attività industriali o artigianali comporta anche la corresponsione di un contributo pari all'incidenza delle opere necessarie al trattamento e allo smaltimento dei rifiuti solidi, liquidi e gassosi;
- l'art. 44 della Legge Regionale n. 12 del 2005 al comma 1 ha definito che "gli oneri di urbanizzazione primaria e secondaria sono determinati dai Comuni, con obbligo di aggiornamento ogni tre anni, in relazione alle previsioni del piano dei servizi e a quelle del programma triennale delle opere pubbliche, tenuto conto dei prevedibili costi delle opere di urbanizzazione primaria e secondaria, incrementati da quelli riguardanti le spese generali";
- l'ultimo aggiornamento degli oneri di urbanizzazione risale all'anno 2007, operato dal Consiglio comunale con deliberazione n. 73 del 21 dicembre 2007 (DCC n. 73/2007), in fase transitoria, non essendo stato approvato al tempo il Piano dei servizi, mediante applicazione della normativa previgente, e quindi la L.R. n. 60 del 1977 e le tabelle approvate con deliberazione di Consiglio Regionale 28 luglio 1977, n. II/557, ai sensi dell'art. 25 co. 8 della L.R. 12/2005;
- con delibera n. 16 del 22 maggio 2012 è stato approvato il PGT del Comune di Milano comprensivo del Piano dei Servizi e che successivamente lo stesso è stato adeguato con variante generale di cui alla delibera di Consiglio comunale n. 34 del 14 ottobre 2019 e pertanto non risulta più applicabile la norma transitoria;
- il Consiglio Comunale in data 13 giugno 2022 ha approvato il DUP e il Bilancio di Previsione 2022-2024 con propria deliberazione n. 43 unitamente al Programma Triennale dei Lavori Pubblici / Opere Pubbliche per il triennio 2022-2024 (PTO).

Considerato pertanto che:

- con la presente proposta si intende quindi provvedere all'adeguamento degli oneri di urbanizzazione in relazione ai principi fissati dalle norme e all'analisi dell'andamento dei costi per la realizzazione delle opere di urbanizzazione primaria e secondaria, valutando altresì la possibilità di una differenziazione degli oneri per zone, anche in relazione alla diversa

distribuzione sul territorio comunale del carico urbanistico, della densità abitativa e del fabbisogno di servizi, anche tenuto conto di come questi elementi comunque si riflettano sugli aumenti del valore immobiliare degli edifici.

- come meglio illustrato in Relazione Istruttoria (allegato sub 1), è stata verificata la rispondenza tra le previsioni considerate nell'indagine svolta nel 2007 per la verifica dei costi delle opere pubbliche e quelle contenute nei piani triennali delle opere pubbliche succedutisi;
- è stato analizzato il Piano dei Servizi del Comune di Milano e si è evidenziata la sua caratteristica principalmente ricognitiva nonché il fatto che, per la sua componente programmatoria, l'art.13 delle relative norme di attuazione prevede che la sostenibilità dei costi e quindi la fattibilità sia determinata in sede di programma triennale delle opere pubbliche;
- per le ragioni suddette e come meglio illustrato in Relazione Istruttoria (allegato sub 1) il metodo più efficace di adeguamento degli oneri è stato quello di attualizzazione dei costi base mediante aggiornamento ISTAT, usando l'indice maggiormente corrispondente ovvero quello relativo alla costruzione di un fabbricato residenziale, in considerazione della accurata e puntuale analisi sui costi condotta con l'aggiornamento 2007, già di fatto corrispondente ai criteri prescritti dall'art. 44 comma 1 della L.R. n. 12/2005;
- come meglio dettagliato in Relazione Istruttoria allegata sub 1), risulta pertanto applicabile l'incremento ISTAT al novembre 2022 rispetto a gennaio 2008 (entrata in vigore dei precedenti oneri) pari percentualmente al 37,92%;
- il Piano dei Servizi va direttamente ad incidere anche sulle successive detrazioni e esoneri, andando a favorire il principio della sussidiarietà, stimolando e favorendo la realizzazione di servizi pubblici di interesse generale anche da parte di privati;
- come meglio descritto nella Relazione Istruttoria, si è reso necessario prevedere l'adeguamento Istat anche per la componente relativa al contributo dello smaltimento rifiuti;
- come meglio descritto nella Relazione Istruttoria, si è valutato, in piena coerenza con i principi normativi, di valutare l'incidenza dei carichi urbanistici distinti per zone in modo da rendere coerente l'applicazione della maggiorazione alla reale necessità di utilizzo dei servizi all'interno del territorio cittadino;
- da una verifica coordinata dei principali strumenti di pianificazione e dell'utilizzo degli oneri all'interno del bilancio, si è potuto constatare come la città non consumi ulteriore suolo ma si rigeneri all'interno del tessuto consolidato e come anche a livello di opere pubbliche la maggior parte delle risorse siano allocate su manutenzioni straordinarie;
- si è evidenziato, come illustrato all'interno della Relazione Istruttoria, che la diversa incidenza e presenza di strutture e infrastrutture nelle zone centrali rispetto alle periferiche si rifletta sui valori immobiliari.

Valutato pertanto che:

- come sopra illustrato, è risultato necessario, ai fini della valutazione del carico urbanistico, suddividere la città in due fasce partendo dal presupposto che i dati sopra richiamati incidono in maniera diretta anche sul valore degli immobili;
- sul sito internet dell'Agenzia delle Entrate (www.agenziaentrate.gov.it) nella sezione del sito dedicata all'Osservatorio del Mercato Immobiliare sono pubblicate con cadenza semestrale le quotazioni immobiliari relative ai comuni dell'intero territorio nazionale per diverse tipologie edilizie nell'ambito delle destinazioni residenziale, commerciale, terziaria e produttiva;
- le quotazioni individuano un intervallo minimo - massimo dei valori di mercato, per unità di superficie, e sono riferite ad unità immobiliari ordinarie classificate in una determinata tipologia edilizia situata in un ambito territoriale omogeneo, denominata zona OMI (Osservatorio del mercato immobiliare);
- in base all'applicazione dei suddetti dati effettuata dagli Uffici Comunali secondo il metodo meglio descritto in Relazione Istruttoria allegata sub 1) e prendendo come riferimento la

media dei valori di compravendita tra il minimo e il valore massimo per ogni destinazione d'uso, si è evidenziata una differenza di valore immobiliare tra due fasce una centrale e una periferica con un salto pari a circa il 125% a favore della fascia centrale;

- sono state pertanto individuate le due fasce (Centrale e Periferica) come definite nell'allegato 1.C alla Relazione al fine della differenziazione degli oneri;

Rilevato quindi che, come meglio evidenziato nella Relazione Istruttoria:

- si è reso necessario effettuare una verifica del carico urbanistico generato dagli interventi in ambito centrale e in ambito più periferico, al fine di comprendere l'applicabilità di una maggiorazione unica o differenziata per fasce rispetto alle previsioni dei programmi triennali opere pubbliche e del Piano dei Servizi;
- la suddetta verifica ha evidenziato una densità abitativa molto più alta in centro (13.276 ab/kmq) rispetto alla periferia (6.360 ab/kmq) e dimostrando come, anche solo a livello di abitanti insediabili, un mq in zona centrale generi il doppio del carico rispetto alla fascia periferica;
- il Piano dei Servizi vigente ha inoltre evidenziato una maggiore densità di servizi in zona centrale (73 a kmq di superficie territoriale) rispetto alla fascia periferica (24 a kmq di superficie territoriale);
- per la parte dei servizi il programma triennale PTO risulta orientato principalmente alla manutenzione dei servizi esistenti mediante interventi sull'esistente e in misura molto minore per interventi di nuova realizzazione di servizi;
- si è proceduto a valutare, in coerenza con il principio di perequazione sotteso al PGT, anche il fattore che riguarda anche la cosiddetta "popolazione gravitante" ovvero i City Users, che, come specificato in Relazione Istruttoria, gravitano soprattutto sull'area centrale; in questo senso, le zone più periferiche non possono essere chiamate a contribuire indistintamente al mantenimento di servizi collocati per la maggior parte altrove cioè nelle zone centrali;
- è stata effettuata una indagine con le Aree Comunali competenti al fine di definire i costi manutentivi medi per kmq nella fascia centrale e nella fascia periferica degli interventi di manutenzione straordinaria finanziati con gli oneri di urbanizzazione, ed è emerso in maniera evidente, come da tabella richiamata all'interno della Relazione Istruttoria, che i costi manutentivi per le diverse tipologie di strutture e infrastrutture pubbliche è mediamente doppia nella fascia centrale rispetto alla periferica.

Considerato inoltre che:

- la differenziazione risulta anche pienamente coerente con i principi di equità fiscale e proporzionalità del tributo;
- l'applicazione del principio di differenziazione tra fasce all'adeguamento degli oneri di urbanizzazione risulta peraltro perfettamente coerente con le scelte di pianificazione del Piano di Governo del Territorio (PGT) che ha previsto di favorire la rigenerazione negli ambiti periferici;
- si è ritenuto essenziale valutare l'effetto contabile sul bilancio comunale previsto con l'adeguamento oneri, pari a un aumento speculare del 37,92% sugli oneri stimati, in base a una verifica dei titoli presentati e generatori di oneri nell'anno 2021;
- come illustrato in Relazione Istruttoria, lo scostamento tra gli oneri applicati nella zona centrale e periferica risulta perfettamente coerente con la differenziazione tra le medesime zone dei costi degli interventi finanziabili con gli oneri.

Ritenuto inoltre opportuno:

- dare atto che con provvedimento dirigenziale si provvederà all'aggiornamento degli oneri di

urbanizzazione mediante applicazione dell'indice Istat relativo alla costruzione di un fabbricato residenziale, mantenendo inalterata la proporzione tra la fascia centrale e quella periferica;

- dare atto che è in facoltà della Giunta Comunale provvedere, con atto motivato, a ogni eventuale successivo aggiornamento degli oneri di urbanizzazione comportante la modifica dei valori previsti dalle diverse fasce purché lo scostamento non comporti una alterazione della proporzione tra le diverse fasce (centrale e periferica) superiore al 20%.

Preso atto che, come illustrato in Relazione Istruttoria, in base alla verifica degli elementi di cui sopra, fondati innanzitutto sull'incidenza del carico urbanistico della fascia centrale, sul programma triennale PTO e sul Piano dei Servizi e sulla esigenza di garanzia della entrata e di rispondenza al principio di equità fiscale, si è stabilito di redistribuire l'incidenza dell'aumento sulle due fasce individuate nell'allegato 1.C;

Preso atto altresì che:

- la suddetta differenziazione non viene applicata alla componente dello smaltimento rifiuti in quanto non dipendente dalle voci di carico urbanistico di cui sopra;
- vengono confermate tutte le maggiorazioni/riduzioni/esoneri previste ex lege e da precedenti delibere comunali, descritte all'interno della Relazione Istruttoria allegata sub 1).

Valutato che al fine di coordinare le linee programmatiche dell'Amministrazione Comunale, come definito in relazione istruttoria allegata sub 1), con la presente proposta di deliberazione, allo scopo di incentivare e favorire gli obiettivi strategici dell'Amministrazione, definiti attraverso i documenti pianificatori dell'attività amministrativa, vengono previsti o confermati i seguenti ambiti di riduzione o maggiorazione:

RIDUZIONI

Edilizia	Residenziale	Sociale
Servizi		Privati
Criteria Ambientali Minimi (CAM)		

MAGGIORAZIONI

Recupero	abitativo	di	sottotetti
Superfici			agricole
Immobili			dismessi/abbandonati

Valutato inoltre che:

- **stante quanto previsto dall'art. 42, comma 2, secondo periodo della L.R. n. 16/2016, si ritiene che l'azzeramento degli oneri previsto nell'allegato 1 F per la "realizzazione di alloggi rientranti nelle categorie dell'ERS in locazione, escluse le residenze universitarie, in sostituzione, su proposta dell'operatore, alla realizzazione di funzioni urbane libere, assegnati a soggetti in possesso di specifici requisiti soggettivi ai sensi della normativa vigente e ai sensi della Deliberazione di Consiglio Comunale n. 42 del 11.10.2010 nonché dalle eventuali delibere integrative o sostitutive della suddetta" debba essere esteso anche alla "realizzazione di alloggi, rientranti nelle categorie dell'ERS in vendita realizzati, su proposta dell'operatore, in sostituzione alla realizzazione di funzioni urbane libere e assegnati a soggetti in possesso di specifici**

requisiti soggettivi ai sensi della normativa vigente e ai sensi della Deliberazione di Consiglio Comunale n. 42 dell'11.10.2010 nonché dalle eventuali delibere integrative o sostitutive della suddetta"

- **si ritiene opportuno, coerentemente con le premesse precedenti, distinguere la maggiorazione riguardante il recupero sottotetti tra fascia centrale e fascia periferica, prevedendo una maggiorazione pari al 10% per la fascia centrale e al 3% per la fascia periferica;**
- **si ritiene che, a riguardo degli immobili dismessi, visti i criteri di valutazione proposti dalla D.G.R. n. XI/7729, sia più coerente con il principio di differenziazione tra fasce espresso in delibera e sia più adeguato ai contenuti della disposizione regionale riproporzionare il valore finale di maggiorazione di contributo di cui alla tabella nell'allegato 1.D al 60% del valore finale ivi espresso per la fascia centrale e al 20% del valore finale ivi espresso per la fascia periferica (con una conseguente riduzione rispetto ai valori finali della tabella del 40% per la fascia centrale e dell'80% per la fascia periferica);**
- **risulta necessario prevedere una riduzione del 60% del costo di costruzione per i servizi privati convenzionati per l'infanzia (fascia 0-3) che rispettino i requisiti CAM con le modalità meglio precisate nella RTI (Relazione Tecnico Istruttoria).**

Valutato infine che:

- al fine di non creare problematiche circa l'adeguamento di titoli edilizi in corso di istruttoria, l'entrata in vigore dei nuovi oneri sarà prevista a partire dal trentesimo giorno successivo alla data di esecutività della delibera di approvazione della presente proposta e che, a decorrere da tale data, ai sensi dell'art. 38 comma 7-bis della L.R. 12/2005, gli oneri rideterminati verranno applicati a tutti i titoli abilitativi (CILA e SCIA), i quali richiedono il versamento degli oneri contestualmente alla presentazione, e ai permessi di costruire presentati ma non ancora rilasciati, laddove gli stessi non presentino una documentazione completa.
- l'aggiornamento verrà applicato anche a tutte le varianti essenziali relative alla parte di intervento che modifica i parametri edilizi del progetto originario, con qualsiasi titolo vengano presentate.
- per i piani attuativi, per gli altri strumenti urbanistici attuativi comunque denominati e per i permessi di costruire convenzionati, ai sensi dell'art. 38 comma 7-bis della L.R. 12/2005, l'ammontare degli oneri è determinato al momento della loro approvazione, a condizione che la richiesta del permesso di costruire, ovvero la segnalazione certificata di inizio attività siano presentate entro e non oltre trentasei mesi dalla data dell'approvazione medesima;

Visti:

- gli artt. 44 e 48 della L. R. n. 12/2005;
- l'art. 19 del D.P.R. 380/2001;
- la D.C.C. n. 73/2007;
- l'art. 36 dello Statuto del Comune di Milano;
- l'art. 42 del decreto legislativo 18 agosto 2000, n. 267;

PROPONE AL CONSIGLIO COMUNALE

1. di approvare l'aggiornamento degli oneri di urbanizzazione primaria e secondaria e dello smaltimento rifiuti, dovuti per i titoli abilitativi di interventi di nuova costruzione, ampliamento di edifici esistenti e ristrutturazione edilizia, così come riepilogati all'interno dell'Allegato 1.A alla Relazione Istruttoria allegata quale parte integrante sub 1) al presente provvedimento,

1/BIS applicare alla fascia centrale prevista dalla presente delibera, compatibilmente con gli equilibri di Bilancio, quanto già previsto dal Piano di Governo del Territorio all'art. 13 comma 10 del Piano delle Regole, per gli oneri generati dal Municipio 1;

2. di applicare gli oneri aggiornati secondo l'Allegato 1.A alla Relazione Tecnica Istruttoria (Allegato 1), a partire dal trentesimo giorno successivo alla data di esecutività della delibera di approvazione della presente proposta con le modalità soprarichiamate e illustrate nella Relazione Istruttoria;

3. di approvare le riduzioni e maggiorazioni sopra richiamate e meglio descritte nella Relazione Istruttoria, Allegato 1 alla presente delibera **con le seguenti integrazioni e modifiche:**

- **prevedere stante la previsione di cui all'art. 42, comma 2, secondo periodo della L.R. n. 16/2016, l'estensione dell'azzeramento degli oneri previsto nell'allegato 1.F per la realizzazione di alloggi, rientranti nelle categorie dell'Ers in vendita realizzati, su proposta dell'operatore, in sostituzione alla realizzazione di funzioni urbane libere e assegnati a soggetti in possesso di specifici requisiti soggettivi ai sensi della normativa vigente e ai sensi della Deliberazione di Consiglio Comunale n. 42 del 11.10.2010 nonché delle eventuali delibere integrative o sostitutive della suddetta;**
- **per la parte riguardante la maggiorazione per i sottotetti prevedere una maggiorazione pari al 10% per la fascia centrale e al 3% per la fascia periferica;**
- **riproporzionare il valore finale di maggiorazione del contributo di cui alla tabella nell'allegato 1.D al 60% per la fascia centrale e al 20% per la fascia periferica.**

4. di dare atto che con provvedimento dirigenziale si provvederà all'aggiornamento degli oneri di urbanizzazione mediante applicazione dell'indice Istat relativo alla costruzione di un fabbricato residenziale, mantenendo inalterata la proporzione tra la fascia centrale e quella periferica;

5. di dare atto che è in facoltà della Giunta Comunale provvedere, con atto motivato, **in forza dei valori di compravendita riportati dall'Osservatorio del Mercato Immobiliare o eventualmente derivanti da altre fonti parimenti certificate**, a ogni eventuale successivo aggiornamento degli oneri di urbanizzazione comportante la modifica dei valori previsti dalle diverse fasce purché lo scostamento non comporti una alterazione della proporzione tra le diverse fasce (centrale e periferica) superiore al **10%**, **purché la modifica derivante dal suddetto atto motivato non produca una alterazione complessiva degli oneri per singola fascia superiore al 10% rispetto alla presente delibera;**

6. di dare atto che il Direttore della Direzione Specialistica Attuazione Diretta PGT e SUE adotterà tutti gli atti necessari e consequenziali alla presente deliberazione

7. di prevedere che un importo pari ad almeno il 10% delle entrate derivanti dai maggiori oneri venga destinato, compatibilmente agli equilibri di Bilancio, per opere, da individuare previo confronto con i Municipi, ponendo particolare attenzione laddove possibile affinché le stesse ricadano, quali opere necessarie, nei territori dei Municipi in cui le maggiori entrate stesse sono state generate.

Si dichiara che sono parte integrante della presente proposta di deliberazione gli allegati riportati a seguire ¹, archiviati come file separati dal testo della proposta sopra riportato:

1 L'impronta degli allegati rappresentata nel timbro digitale QRCode in elenco è quella dei file pre-esistenti alla firma digitale con cui è stata sottoscritta la proposta.

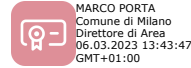
1. ALLEGATO_1_-_RELAZIONE_ISTRUTTORIA-PDEL_284-2023_signed(1)_signed.pdf
2. ALLEGATO_1.A_-ONERI_DI_URBANIZZAZIONE_signed_signed.pdf
3. ALLEGATO_1.B_-_FASCE_OMI_signed_signed.pdf
4. ALLEGATO_1.C_-_INDIVIDUAZIONE_GRAFICA_FASCEpdf_signed_signed.pdf
5. ALLEGATO_1.D_-_MAGGIORAZIONE_CONTRIBUTO_DISMESSI_signed_signed_(1).pdf
6. ALLEGATO_1.E_-_CONTRIBUTO_STRAORDINARIO_DISMESSI_PDEL_284-2023.pdf
7. ALLEGATO_1.F_signed_signed.pdf



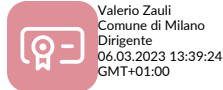


**Allegato sub 1) alla proposta di deliberazione n. 284/2023
parte integrante e sostanziale composta da n. 17 pagine
compresa la presente**

Marco Porta
f.to digitalmente



Valerio Zauli
f.to digitalmente



**ASSESSORATO RIGENERAZIONE URBANA
DIREZIONE SPECIALISTICA ATTUAZIONE PGT E SUE
DIREZIONE DI PROGETTO RAZIONALIZZAZIONE PROCEDURE AMMINISTRATIVE**

RELAZIONE ISTRUTTORIA

Allegata sub 1) come parte integrante alla proposta di deliberazione avente come oggetto: “Aggiornamento degli oneri di urbanizzazione primaria e secondaria e dello smaltimento rifiuti, dovuti per i titoli abilitativi di interventi di nuova costruzione, ampliamento di edifici esistenti e ristrutturazione edilizia”.

Come è noto, il Comune si è dotato, con variante generale al precedente approvato nel 2012, del Piano di Governo del Territorio vigente dal 05.02.2020. Con la presente proposta si intende quindi provvedere all’adeguamento degli oneri di urbanizzazione in relazione ai principi fissati dalle norme e all’analisi dell’andamento dei costi per la realizzazione delle opere di urbanizzazione primaria e secondaria, valutando altresì la possibilità di una differenziazione degli oneri per zone, anche in relazione alla diversa distribuzione sul territorio comunale del carico urbanistico, della densità abitativa e del fabbisogno di servizi e anche tenuto conto di come questi elementi comunque si riflettano sugli aumenti del valore immobiliare degli edifici. Si è ritenuto infatti necessario e coerente con il principio istitutivo degli oneri di urbanizzazione coniugare il dovuto incremento degli oneri di urbanizzazione con un principio di perequazione, che tenga conto di una città non in più in fase di espansione ma di rigenerazione del suo tessuto urbano, e che faccia corrispondere maggiori incrementi nella fascia territoriale centrale del Comune di Milano, caratterizzata da una maggiore presenza di servizi e opere pubbliche (come risulta dal vigente Piano dei Servizi) e da un costo decisamente più alto di oneri manutentivi al Km², evitando una eccessiva incidenza sulle aree periferiche e semi-periferiche per le quali l’obiettivo primario dell’Amministrazione è quello della rigenerazione urbana e della riqualificazione del patrimonio edilizio esistente. La suddetta differenziazione rispetta peraltro pienamente i principi di equità fiscale, considerando le notevoli differenze dei valori immobiliari, i quali raggiungono valori significativamente più elevati nella zona centrale rispetto a quelli riscontrabili nelle fasce periferiche. Pertanto, si è ritenuto di dover procedere – secondo i principi sopra esposti - all’adeguamento degli oneri di urbanizzazione nella misura e con le modalità indicate nell’allegato “1.A” alla presente Relazione Istruttoria. Di seguito si espongono nei dettagli le motivazioni, la metodologia di valutazione e gli elementi derivanti dagli atti comunali a supporto delle ragioni per l’adeguamento della disciplina comunale per il calcolo degli oneri di urbanizzazione primaria e secondaria e lo smaltimento rifiuti.

1) DISPOSIZIONI NORMATIVE GENERALI

La corresponsione del contributo di costruzione, comprensivo degli oneri di urbanizzazione e del contributo sul costo di costruzione e dovuto per l’esecuzione di interventi edilizi, è regolata dalla vigente legge regionale. Infatti, l’art. 43 co. 1 della L. R. 11 marzo 2005, n. 12 prevede che “*i titoli abilitativi per interventi di nuova costruzione, ampliamento di edifici esistenti e ristrutturazione edilizia sono soggetti alla corresponsione degli*



oneri di urbanizzazione primaria e secondaria, nonché del contributo sul costo di costruzione, in relazione alle destinazioni funzionali degli interventi stessi”.

La componente del contributo di costruzione relativa agli oneri di urbanizzazione primaria e secondaria, secondo quanto disposto dall’art. 44 co. 1 della L.R. 12/2005, viene determinata dai Comuni *“con obbligo di aggiornamento ogni tre anni, in relazione alle previsioni del piano dei servizi e a quelle del programma triennale delle opere pubbliche, tenuto conto dei prevedibili costi delle opere di urbanizzazione primaria e secondaria, incrementati da quelli riguardanti le spese generali”.*

Per effetto dell’art. 103 della L.R. 12/2005 Regione Lombardia ha disapplicato l’art. 16 del DPR 380/2001, che regola a livello nazionale il contributo per il rilascio del permesso di costruire, ad eccezione del comma 2-bis.

L’art. 19 del D.P.R. 380/2001 comma 1, non disapplicato dalla L.R. 12/2005 ma anzi la cui validità è ribadita all’interno dell’art. 48 comma 6 della stessa circa le riduzioni, prevede, inoltre, che il rilascio dei titoli abilitativi per gli interventi relativi a costruzioni o impianti destinati ad attività industriali o artigianali comporta anche la corresponsione di un contributo pari all’incidenza delle opere di urbanizzazione, di quelle necessarie al trattamento e allo smaltimento dei rifiuti solidi, liquidi e gassosi e di quelle necessarie alla sistemazione dei luoghi ove ne siano alterate le caratteristiche.

L’ultimo aggiornamento degli oneri di urbanizzazione risale all’anno 2007, operato dal Consiglio comunale con deliberazione n. 73 del 21 dicembre 2007 (DCC n. 73/2007), il quale, non essendo stato approvato al tempo il Piano dei Servizi, ha applicato in fase transitoria la normativa previgente, e quindi la L.R. n. 60 del 1977 e le tabelle approvate con deliberazione di Consiglio Regionale 28 luglio 1977, n. II/557. Infatti, ai sensi dell’art. 25 co. 8 della L.R. 12/2005, è previsto che in fase transitoria per i Comuni che non avessero ancora approvato il Piano dei servizi, la determinazione degli oneri di urbanizzazione dovesse avvenire in base alla normativa previgente.

Considerato che l’Amministrazione comunale nel frattempo si è dotata dello strumento urbanistico generale PGT e, in particolare, del Piano dei servizi, recentemente aggiornato con variante urbanistica generale nel 2020, si rende necessario procedere alla ridefinizione degli importi degli oneri di urbanizzazione primaria e secondaria al fine di adeguarli ai costi effettivi delle opere di urbanizzazione sostenuti dall’Amministrazione Comunale con riferimento alla normativa oggi vigente e quindi sulla base delle previsioni contenute nel Piano dei Servizi (PdS) e nel Programma Triennale delle Opere pubbliche (PTO).

2) ADEGUAMENTO DEGLI ONERI DI URBANIZZAZIONE MEDIANTE LA RIVALUTAZIONE ISTAT DEI COSTI DELLE OPERE DI URBANIZZAZIONE NONCHÉ LA RIDISTRIBUZIONE PER FASCE (CENTRALE E PERIFERICA)

La metodologia utilizzata ai fini dell’adeguamento degli oneri di urbanizzazione operato con la presente proposta di deliberazione di Consiglio comunale – riconducibile in linea di massima ad un adeguamento degli oneri di urbanizzazione mediante rivalutazione Istat dei costi delle opere di urbanizzazione di cui alla DCC n. 73/2007 – prende le mosse dalla circostanza che, in occasione della DCC n. 73/2007, gli uffici comunali, mediante la costituzione di un gruppo di lavoro intersettoriale coordinato dallo Sportello Unico per l’Edilizia, svolsero un’approfondita indagine dei costi effettivi delle opere di urbanizzazione, tenendo conto sia delle spese sostenute per l’esecuzione degli interventi d’urbanizzazione nel precedente quinquennio, sia dei costi stimati per le opere ancora da realizzare.

Come si evince dalla Relazione Tecnica allegata alla Delibera del 2007, il livello di dettaglio raggiunto in tale sede risulta essere ancora oggi di notevole rilevanza e significativamente superiore non solo rispetto all’aggiornamento precedente (risalente al 1991) ma anche con riferimento a quanto richiesto dalla normativa al tempo vigente in via transitoria (ossia la L.R. 60/1977). Infatti la già menzionata Relazione tecnica, allegata alla DCC 73/2007, affermava che *“i dati analitici considerati nell’allegato presentano un livello di dettaglio*



notevolmente superiore a quello utilizzato per i costi analitici utilizzati per la determinazione dei costi unitari del 1991" (comunque regolata dalla stessa legge in quanto al tempo vigeva la L.R. 60/1977) poiché si è tenuto conto *"dei presumibili costi della realizzazione diretta delle opere da parte dell'amministrazione", "di quanto realizzato a scomputo oneri da parte di operatori privati", "degli interventi effettivamente realizzati e valutati al loro costo reale"* (mentre nel 1991 alcune voci erano state solamente stimate), senza considerare la mole di dati a disposizione ben superiore che ha permesso di effettuare elaborazioni più raffinate.

Pertanto, la metodologia utilizzata nel 2007 di fatto già risultava conforme a quanto previsto dall'art. 44 co. 1 della L.R. 12/2005, con le dovute distinzioni data l'assenza del Piano dei Servizi. È la stessa Relazione Tecnica ad affermarlo nella parte in cui si dichiara che *"conformemente a quanto previsto dall'art. 44 primo comma della L.R. n. 12/2005, i costi analitici considerati sono riferiti sia alle spese effettivamente sostenute nell'ultimo quinquennio per la realizzazione di opere di urbanizzazione, sia ai prevedibili costi delle opere indicate nelle tabelle allegate alla deliberazione del Consiglio regionale n. II/557 del 28 luglio 1977 [...]. Le voci di costo previste dalle tabelle allegate alla deliberazione del Consiglio regionale n. II/557 sono:*

- *Scuole per l'infanzia, scuole primarie e secondarie superiori comprese attrezzature e sistemazioni esterne;*
- *Giochi per ragazzi sotto i 14 anni;*
- *Impianti sportivi per adulti di quartiere compresi impianti coperti;*
- *Verde pubblico di quartiere, parchi urbani e parchi estensivi;*
- *Parcheggi a raso, parcheggi in struttura, sia interrati che in soprassuolo;*
- *Delegazioni anagrafiche, centri e servizi sociali e sanitari, edifici per la cultura e biblioteche, mercati di quartiere;*
- *Rete idrica, rete fognaria e impianti di depurazione;*
- *Edifici ed impianti relativi allo smaltimento dei rifiuti;*
- *Strade e pubblica illuminazione".*

L'elenco sopra riportato delle voci di costo oggetto della DCC 73/2007, al netto di nuove nomenclature e definizioni riconducibili al tempo trascorso e ai nuovi progressi in materia, trova sostanziale corrispondenza nelle opere previste dal Programma Triennale dei Lavori Pubblici/Opere Pubbliche (PTO) riferito al triennio 2022-2023-2024 approvato dal Consiglio comunale con deliberazione n. 43 del 13 giugno 2022, nei vari settori di intervento fra cui: sociale e scolastico; protezione, valorizzazione e fruizione dell'ambiente; abitativo; beni culturali; stradale; difesa del suolo; smaltimento rifiuti; trasporto urbano; produzione di energia; pubblica sicurezza; direzionale/amministrativo; sport, spettacolo e tempo libero; ecc.

Le previsioni contenute nel PTO trovano in ogni caso fondamento nel vigente Piano dei Servizi, poiché, come stabilito dall'art. 13 delle relative Norme di attuazione, *"la sostenibilità dei costi delle previsioni del Piano dei Servizi è verificata e determinata in sede di Programma Triennale delle Opere Pubbliche e suoi aggiornamenti"* in conformità con quanto disciplinato dall'art. 9 co. 4 della L.R. 12/2005 ove si stabilisce che *"il piano dei servizi esplicita la sostenibilità dei costi di cui al comma 3, anche in rapporto al programma triennale delle opere pubbliche, nell'ambito delle risorse comunali e di quelle provenienti dalla realizzazione diretta degli interventi da parte dei privati"*.

Al fine di individuare il metodo più efficace di adeguamento degli oneri, si è dunque proceduto in primo luogo ad effettuare una valutazione/attualizzazione dei costi base che vengono sostenuti dall'Amministrazione Comunale per la realizzazione di opere di urbanizzazione primaria e secondaria mediante **l'aggiornamento ISTAT delle opere di urbanizzazione**, in considerazione della accurata e puntuale analisi sui costi condotta con l'aggiornamento 2007, già di fatto corrispondente ai criteri prescritti dall'art. 44 comma 1 della L.R. n. 12/2005, come sopra illustrato.

Occorre peraltro considerare che, ad oggi, la metodologia di adeguamento sulla base della variazione dell'indice ISTAT viene già utilizzata per quanto riguarda il costo di costruzione, come previsto dalla deliberazione di Giunta Regionale n. 5/53844 del 31 maggio 1994 (pubblicata sul BURL il 24 giugno 1994), nonché dall'art. 48 comma 2 della L.R. 12/2005, che hanno previsto che le variazioni successive del costo di costruzione (voce che compone unitamente agli oneri il complessivo contributo di costruzione) dovessero



essere applicate annualmente dai Comuni in modo automatico, con riferimento alla variazione dell'indice ISTAT, nei periodi intercorrenti tra i provvedimenti della Regione volti a determinare il costo di costruzione con riferimento ai costi massimi per l'edilizia agevolata. Peraltro, la metodologia di aggiornamento ISTAT trova anche corrispondenza in numerose altre delibere di Comuni all'interno della Lombardia, che sono state visionate in ottica di verifica delle "best practice" condotte dagli altri enti locali. Pertanto, si ritiene che il riferimento alla variazione dell'indice ISTAT, operato con la presente proposta, possa costituire criterio idoneo per l'adeguamento degli oneri di urbanizzazione.

Gli importi delle opere di urbanizzazione di cui alla delibera di Consiglio Comunale n. 73/2007 sono pertanto rivalutati in base all'incremento ISTAT del 37,92% del costo di costruzione di un fabbricato residenziale (ultimo aggiornamento ISTAT disponibile al Novembre 2022 rispetto a gennaio 2008, quale parametro ISTAT maggiormente corrispondente alla tipologia analizzata, fonte "*Indice del costo di costruzione di un fabbricato residenziale*").

L'adeguamento degli importi delle opere di urbanizzazione produce un corrispondente **incremento "base" degli oneri di urbanizzazione**.

Le previsioni del Piano dei Servizi costituiscono il fondamento anche di un secondo criterio utilizzato con la presente deliberazione: **applicazione di una distribuzione differenziata per Fasce (Centrale e Periferica)** delle contribuzioni, nell'osservanza del principio perequativo e di equità impositiva, finalizzata a favorire la rigenerazione degli ambiti periferici, non gravandoli di un eccessivo aumento dei costi di urbanizzazione, e a incrementare in maniera correlata gli oneri stessi nella Fascia Centrale.

Si deve osservare innanzitutto che la Fascia Centrale risulta caratterizzata da un'elevata densità abitativa pari a 13.276 ab/kmq, (rispetto al minor valore di 6.360 ab/kmq rilevato nella Fascia Periferica), cui corrisponde quindi un carico urbanistico evidentemente più elevato.

L'applicazione di un maggiore aumento percentuale nella Fascia Centrale risulta strettamente connesso ad una serie di fattori.

In primo luogo, attraverso l'analisi della ricognizione effettuata dal Piano dei Servizi si è potuta evidenziare la localizzazione nell'ambito della Fascia Centrale dei principali servizi ed infrastrutture esistenti.

Per quanto riguarda i servizi costruiti gli stessi si calcolano nella misura di 2.108 nella fascia Centrale, che, se rapportati alla superficie territoriale della Fascia stessa, equivalgono a 73 servizi per ogni kmq di superficie territoriale del centro. Di contro, sebbene i servizi presenti nella Fascia Periferica risultino essere pari a 3.644, se rapportati alla superficie territoriale della stessa, essi equivalgono a 23,80 servizi per ogni kmq di superficie territoriale; l'ordine di grandezza è quindi di una presenza di servizi per kmq quattro volte superiore nella Fascia Centrale rispetto a quella Periferica. Anche sotto il profilo qualitativo si sottolinea che nella maggior parte dei casi tali servizi nella Fascia Centrale sono collocati in strutture dall'elevato valore monumentale, avendo tale aspetto evidente incidenza sui costi manutentivi.

Per quanto riguarda le infrastrutture per la mobilità si sottolinea che le aree pubbliche nella Fascia Centrale presentano una qualità e concentrazione per unità territoriale nettamente superiore; in particolare si sottolinea una maggior presenza di aree pedonali, piazze ed aree attrezzate per unità territoriale rispetto alla Fascia Periferica.

Lo stesso può essere agevolmente verificato anche per le linee metropolitane e tranviarie (che presentano un rapporto infrastrutturale di 3 / 4 volte superiore rispetto alla Fascia Periferica). Sotto il profilo specifico delle reti infrastrutturali, e in particolare delle linee di forza del trasporto pubblico locale si può evidenziare una evidente sproporzione del servizio offerto nella Fascia Centrale rispetto alla Fascia Periferica. Considerando ad esempio le linee metropolitane esistenti ed in corso di realizzazione (linea 4) si contano nella Fascia Centrale 52 fermate, corrispondenti a 1,80 fermate per kmq; nella Fascia Periferica si contano 59 fermate, corrispondenti a 0,39 fermate per kmq; nella Fascia Centrale abbiamo quindi una offerta di accessibilità alla rete metropolitana più di quattro volte superiore alla Fascia Periferica. Anche in questo caso si sottolinea che, sotto il profilo delle nuove realizzazioni (linea 4), i costi di realizzazione nella Fascia Centrale sono superiori, causa la complessità della realizzazione in relazione ai limiti in sottosuolo, alle infrastrutture, alle preesistenze archeologiche; sotto



il profilo manutentivo la elevata concentrazione delle reti comporta un maggior esborso per unità territoriale, nelle proporzioni suesposte. Anche questo fattore risulta evidentemente determinante nella scelta di una diversa ponderazione del contributo concessorio tra Fascia Periferica e Fascia Centrale.

Anche le aree a verde si presentano, per dimensioni, in misura leggermente superiore, ma con costi di manutenzione sensibilmente maggiori – per unità territoriale – nella Fascia Centrale.

Una così differente collocazione dei servizi e delle attrezzature pubbliche esistenti sul territorio comunale è il primo fattore che ha orientato a proporre la previsione di una diversa distribuzione del contributo concessorio tra Fascia Periferica e Fascia Centrale, considerato che quest'ultima deve essere in grado di contribuire e garantire idonea manutenzione e cura dei servizi presenti attraverso gli oneri generati.

Dall'esame della tipologia di interventi previsti nel Programma Triennale dei Lavori Pubblici già menzionato, si evince infatti – in secondo luogo - che la maggior parte di essi risultano essere interventi di manutenzione sui servizi pubblici già esistenti e in particolare interventi di “manutenzione straordinaria”, “risanamento”, “restauro”, “ristrutturazione” e “ampliamento e potenziamento”, riducendo gli interventi di “nuova realizzazione” in limitate circostanze. La destinazione principale degli oneri incassati e di futuro incasso da parte dell'Amministrazione comunale risulta perciò essere non già la costruzione di nuovi servizi pubblici o opere pubbliche in generale bensì appare evidente che l'azione amministrativa si concentrerà sostanzialmente sull'esistente, sui servizi pubblici già in essere, in manutenzione straordinaria o in ampliamento.

Ancora, sotto il profilo della necessità di prevedere con la presente deliberazione un aumento degli oneri di urbanizzazione in misura più significativa nella Fascia Centrale, si rileva che i costi effettivi per la manutenzione di un servizio pubblico o di un'opera pubblica ivi localizzata appaiono ordinariamente superiori rispetto ad un'opera di urbanizzazione situata in periferia.

Tale diversa incidenza dei costi manutentivi è stata verificata dagli Uffici attraverso la raccolta di informazioni dalle Aree competenti. Infatti, il livello di complessità richiesto in zone spesso soggette a vincoli di tutela (paesaggistica; monumentale; storico-culturale; ecc.), nonché la metodologia di intervento che sovente richiede strutture e materiali specifici determinano una incidenza nettamente superiore dei costi di manutenzione e di gestione delle opere pubbliche situate nelle zone centrali, siano esse parchi pubblici, arredo urbano o linee di trasporto pubblico.

Complessivamente – come si evince dalla seguente tabella riassuntiva dei principali costi degli interventi di manutenzione straordinaria sui servizi e sulle infrastrutture – **l'incidenza dei costi per il Comune è – per unità territoriale – doppia nella Fascia Centrale rispetto alla Fascia Periferica.**

In esito ad una richiesta di dati che ha ricevuto riscontro dalla Direzione Mobilità il 10.02.2023 per quanto riguarda la rete di trasporto pubblico e il 09/01/2023 per quanto riguarda le infrastrutture viarie, dalla Direzione Verde in data 25/01/2023, dalla Direzione Tecnica Musei e stabili culturali il 19.01.2023 e dalla Direzione Tecnica Scuole il 19/01/2023, è stato possibile redigere la seguente tabella che riepiloga l'incidenza delle principali manutenzioni straordinarie, finanziate con oneri di urbanizzazione, per kmq nelle due fasce di cui all'allegato 1-C:



Comune di Milano (superficie)					
centro	28,86 Km ²				
periferia	153,01 Km ²				
Comune	181,87 Km ²				
Metro (lunghezza binari)					
			incremento		incremento
			cen/per (%)		cen/per (%)
centro	29,82 Km	1,03 Km/Kmq			
periferia	38,26 Km	0,25 Km/Kmq	+313%		
Comune	68,08 Km	0,37 Km/Kmq			
Tram (lunghezza binari)					
centro	76,52 Km	2,65 Km/Kmq			
periferia	79,44 Km	0,52 Km/Kmq	+411%		
Comune	155,96 Km	0,86 Km/Kmq			
interventi mobilità Metro e Tram					
centro			11.366.143 Euro	393.790 Euro/Kmq	
periferia			12.640.880 Euro	82.615 Euro/Kmq	+377%
Comune			24.007.024 Euro	131.999 Euro/Kmq	
* - interventi relativi ad opere di manutenzione straordinaria su binari Metro e Tram					
strade (superficie)					
centro	4,34 Km ²	0,15 Km ² /Km ²	+87%		
periferia	12,32 Km ²	0,08 Km ² /Km ²			
Comune	16,66 Km ²	0,09 Km ² /Km ²			
piazze (superficie)					
centro	0,96 Km ²	0,033 Km ² /Km ²	+472%		
periferia	0,89 Km ²	0,006 Km ² /Km ²			
Comune	1,85 Km ²	0,010 Km ² /Km ²			
interventi strade e piazze *					
centro			22.417.616 Euro	776.678 Euro/Kmq	+86%
periferia			63.949.564 Euro	417.947 Euro/Kmq	
Comune			86.367.180 Euro	474.879 Euro/Kmq	
* - interventi relativi ad opere di manutenzione straordinaria su strade e piazze					
verde (superficie)					
centro	2,67 Km ²	0,093 Km ² /Km ²	+4%		
periferia	13,66 Km ²	0,089 Km ² /Km ²			
Comune	16,33 Km ²	0,090 Km ² /Km ²			
manutenzione verde					
centro			3.738.000 Euro	129.506 Euro/Kmq	+61%
periferia			12.294.000 Euro	80.348 Euro/Kmq	
Comune			16.032.000 Euro	88.150 Euro/Kmq	
interventi in corso verde *					
centro			3.637.181 Euro	126.013 Euro/Kmq	+5%
periferia			18.416.986 Euro	120.366 Euro/Kmq	
Comune			22.054.167 Euro	121.262 Euro/Kmq	
*- nuovi interventi in corso anno 2021 e 2022					
Servizi (numero)					
centro	2.108 num	73,03 num/Kmq	+207%		
periferia	3.644 num	23,82 num/Kmq			
Comune	5.752 num	31,63 num/Kmq			
interventi scuole (sottoinsieme servizi)					
centro			28.260.559,85 Euro	979.112 Euro/Kmq	+88%
periferia			79.813.226,85 Euro	521.626 Euro/Kmq	
Comune			108.073.786,70 Euro	594.230 Euro/Kmq	
interventi a chiamata stabili cultura (sottoinsieme servizi)					
centro			1.252.857,47 Euro	43.406 Euro/Kmq	+1566%
periferia			398.619,95 Euro	2.605 Euro/Kmq	
Comune			1.651.477,42 Euro	9.080 Euro/Kmq	
interventi complessivi nel Comune di Milano					
centro			70.672.357,76 Euro	2.448.507 Euro/Kmq	+100%
periferia			187.513.277,09 Euro	1.225.508 Euro/Kmq	
Comune			258.185.634,85 Euro	1.419.600 Euro/Kmq	



Quale ulteriore corollario, il presente aggiornamento prende in considerazione anche la presenza dei cd *City Users* ovvero la popolazione non residente ma comunque fluttuante nel Comune (quali i lavoratori, gli studenti, i turisti, ecc.), la cui presenza – come si vedrà – si concentra prevalentemente nella zona centrale ove sono localizzati i principali servizi e poli di attrazione, determinando così un incremento sia del carico sia del fabbisogno urbanizzativo.

Infatti – come già esposto – ai sensi dell’art. 44 co. 1 della L.R. 12/2005 gli oneri di urbanizzazione sono determinati *“in relazione alle previsioni del Piano dei servizi”*, il quale, in forza dell’art. 9 co. 2 della L.R. 12/2005, deve considerare il numero degli utenti dei servizi dell’intero territorio secondo tre criteri, fra cui *“c) la popolazione gravitante nel territorio, stimata in base agli occupati nel comune, agli studenti, agli utenti dei servizi di rilievo sovracomunale, nonché in base ai flussi turistici”*.

Il vigente Piano dei Servizi comunale all’art. 2 delle norme di attuazione stabilisce che *“il Piano dei Servizi: [...] b. accerta la domanda di servizi espressa dalla popolazione residente e da quella da insediare; individua l’utilizzo degli stessi da parte della popolazione gravitante e fluttuante nel territorio comunale, determinando le necessità aggiuntive emergenti”*.

Ciò premesso, anche al fine di stabilire un aggiornamento differenziato degli oneri fra Fascia Centrale e Fascia Periferica, si è ampliata l’indagine ai dati inerenti alla cd. *“popolazione gravitante”*, da cui si osserva che la Fascia Centrale si contraddistingue anche per la presenza di servizi destinati ai *City Users* o popolazione fluttuante.

Una sintetica disamina dei servizi esistenti in centro con riferimento alle categorie come sopra individuate dalla legge Regionale dimostra che si trovano entro i confini della Fascia Centrale i principali poli attrattori e quindi:

- le sedi delle principali Università cittadine, al netto di Città Studi (Università degli Studi di Milano; Università Cattolica del Sacro Cuore di Gesù; Università Bocconi; Accademia di Brera; Policlinico universitario di Milano);
- le stazioni ferroviarie (Stazione Centrale; Stazione Garibaldi; Stazione Cadorna) e i principali nodi di interscambio delle linee metropolitane (oltre alle già citate stazioni anche Duomo e Piazzale Loreto);
- le principali vie commerciali, oltre al noto Quadrilatero della Moda (Galleria Vittorio Emanuele; Corso Buenos Aires; Corso Vittorio Emanuele; Corso Genova; Corso Vercelli; Corso di Porta Ticinese; quartiere di Brera; polo commerciale di Citylife e di Gae Aulenti; ecc.);
- le sedi del Tribunale, del Tribunale Amministrativo Regionale e l’istituto carcerario San Vittore;
- le sedi delle principali attrazioni turistiche (Duomo; Castello Sforzesco; Cenacolo presso Santa Maria delle Grazie; Basilica di Sant’Ambrogio; Teatro alla Scala; Basilica di Sant’Eustorgio; ecc.);
- le sedi dei principali musei e gallerie d’arte (Museo del Novecento; Triennale; Museo delle Culture-MUDEC; Museo civico di storia naturale; Galleria d’Arte contemporanea; Museo nazionale della scienza e della tecnologia; Museo del Design; Palazzo Reale; Museo Diocesano; Gallerie d’Italia; Pinacoteca di Brera; ecc.);
- le vie della *“movida milanese”* (quartiere Isola; quartiere Brera; zona Tortona; Darsena e i Navigli; Corso Como; Porta Venezia; ecc.);
- i principali eventi e manifestazioni della Città aventi risonanza a livello nazionale e internazionale (Milano Fashion Week maschile e femminile; Milano Design Week e FuoriSalone; Piano City Milano; Bookcity Milano; Milano Pride; Milano Music Week; ecc.).

Una simile capacità attrattiva verso le zone centrali della Città comporta di fatto un incremento del carico urbanistico per tali aree e quindi richiede uno sforzo in termini di contribuzione e di destinazione delle risorse comunali certamente superiore rispetto alle zone più periferiche, le quali non possono essere chiamate a contribuire indistintamente al mantenimento di servizi collocati per la maggior parte altrove cioè nelle zone centrali. La presenza dei *City Users* – lavoratori, visitatori o turisti – in misura nettamente superiore nella Fascia Centrale, determina un volano evidente per le attività commerciali e turistico-alberghiere ivi localizzate



che beneficiano della massiccia presenza dei *City Users*, elemento che si riflette esponenzialmente sugli affitti praticati a tali attività e quindi sui valori immobiliari.

Esaminando i temi suesposti sotto il profilo della rendita fondiaria (fonte: sito internet dell’Agenzia delle Entrate www.agenziaentrate.gov.it nella sezione del sito dedicata all’Osservatorio del Mercato Immobiliare), proprio la presenza in maniera così massiva di servizi ed infrastrutture pubbliche, di uno spazio urbano di maggiore qualità, di poli attrattori e di afflusso di popolazione fluttuante contribuisce principalmente all’innalzamento del valore degli immobili collocati nella Fascia Centrale; **tale innalzamento – esaminando i valori immobiliari medi delle due Fasce, risulta essere tutt’altro che marginale e si attesta intorno ad un +125% nella Fascia Centrale (con valori immobiliari medi più che doppi)**, con picchi estremamente elevati in alcune zone. Tale aspetto giustifica e conferma ulteriormente l’opportunità sotto i vari profili di un aggiornamento percentuale degli oneri di urbanizzazione in senso più gravoso in centro rispetto alla periferia. Si veda in proposito l’Allegato “1.B” alla presente Relazione.

Si sottolinea infine che, sotto il profilo equitativo e di un corretto riequilibrio dell’offerta di servizi sul territorio, il vigente Piano delle Regole del PGT ha previsto un meccanismo redistributivo dei contributi urbanizzativi, che verrebbe rafforzato dalla differenziazione ora introdotta, garantendo comunque una corretta quota di investimenti pubblici nella Fascia Periferica, derivante in parte dalla maggiore contribuzione della Fascia Centrale. Infatti, all’art. 13 comma 10 del PdR è previsto che *“l’importo complessivo derivante dall’incasso di oneri di urbanizzazione e monetizzazioni dell’eventuale dotazione territoriale di servizi derivanti da interventi urbanistico-edilizi da realizzarsi nel Municipio 1, è utilizzato, secondo quanto previsto dai documenti di programmazione e dalle disposizioni normative, per una quota non inferiore al 50% per la realizzazione di opere previste in altri Municipi”*.

Da un punto di vista strettamente urbanistico, la logica di prevedere un unico parametro di incidenza per gli oneri di urbanizzazione indistintamente su tutto il territorio comunale – come sino ad ora operato – trovava fondamento in una dinamica riferita ad una città in fase di espansione, per la quale è richiesto un notevole investimento pubblico finalizzato alla realizzazione delle nuove urbanizzazioni primarie e secondarie necessarie per i nuovi quartieri.

Piuttosto oggi, in un contesto ormai urbanizzato, è interesse primario dell’Amministrazione poter agire sulla Città Pubblica esistente, secondo una logica di riutilizzo e riqualificazione – per una Città da rigenerare e non già da espandere – in coerenza con il principio di rigenerazione urbana perseguito dalla legislazione urbanistica più recente nonché sotteso all’impostazione del vigente PGT.

Tanto premesso ed ampiamente considerato ed argomentato, anche ad esito di una accurata analisi della distribuzione dei valori immobiliari sul territorio comunale, una volta evidenziato che l’aspetto di valore immobiliare degli immobili rappresenta la “cartina tornasole” circa la collocazione degli immobili in zone più urbanizzate, **si è proceduto alla determinazione di due Fasce (centrale e periferica per il territorio comunale, definite anche “Fasce MI” come da Allegato “1.C” alla presente Relazione Istruttoria)** derivanti dall’aggregazione delle zone OMI (Osservatorio del Mercato Immobiliare) circoscritte dall’Agenzia delle Entrate: “Fascia centrale MI” comprende le due zone OMI “B” e “C”, “Fascia periferica MI” comprende le zone OMI “D”, “E” ed “R” e, conseguentemente, all’adeguamento degli oneri di urbanizzazione per le due macro-zone individuate.

In corrispondenza del limite tra queste due macro-zone – “Fascia centrale MI” e “Fascia periferica MI” – si può facilmente verificare l’esistenza di un “salto” dei valori immobiliari medi registrati dall’Agenzia (Allegato “1.B” alla presente Relazione).

Sul sito internet dell’Agenzia delle Entrate (www.agenziaentrate.gov.it) nella sezione del sito dedicata all’Osservatorio del Mercato Immobiliare sono pubblicate, con cadenza semestrale, le quotazioni immobiliari relative ai Comuni dell’intero territorio nazionale per diverse tipologie edilizie nell’ambito delle destinazioni



residenziale, commerciale, terziaria e produttiva. Si è ritenuto che utilizzare tale base dati corrispondesse al principio della maggior trasparenza.

Le quotazioni, fornite con cadenza semestrale dall'Agenzia delle Entrate, individuano un intervallo minimo - massimo dei valori di mercato, per unità di superficie, e sono riferite ad unità immobiliari ordinarie classificate in una determinata tipologia edilizia situata in un ambito territoriale omogeneo, denominata zona OMI (Osservatorio del Mercato Immobiliare).

A tal fine, la Direzione Specialistica Attuazione Diretta PGT e SUE ha condotto uno studio utilizzando i valori del mercato immobiliare per ogni singola zona rilevati nel secondo semestre del 2021 e per ogni zona OMI è stata calcolata la media dei valori di compravendita tra il valore minimo e il valore massimo per ogni destinazione d'uso. Partendo dalle medie di ciascuna zona si è calcolato un unico valore medio dell'intero Comune e la media dei valori delle zone OMI di tutto il territorio comunale.

Con la media di ciascuna "zona OMI" è stata calcolata la media di "Fascia MI" relativa all'intero Comune. Il confronto tra la media di "Fascia MI" e la media delle due macrozone ha evidenziato – come pocanzi già riportato – una differenza di valore immobiliare pari a circa il 125% a favore della Fascia Centrale.

Per le ragioni sopra esposte è stato necessario, pertanto, prevedere una **differenziazione nell'aggiornamento oneri tra le due fasce, garantendo comunque necessariamente l'incremento complessivo che si avrebbe avuto applicando l'aggiornamento "base" – determinato sulla base dell'incremento Istat applicato ai costi realizzativi delle opere di urbanizzazione** – in modo indifferenziato su tutto il territorio al fine di non generare un rischio di minore introito per l'Amministrazione.

In particolare, una simulazione condotta sui valori degli oneri di urbanizzazione dell'anno 2021 verificati in base ai titoli edilizi presentati in tale periodo – preso come base di studio e come caso esemplificativo per una necessaria verifica – ha calcolato che l'aggiornamento oneri a base ISTAT su una base pari a complessivi € 55.937.317, produrrebbe come effetto un incremento di circa € 21.000.000,00 per un valore simulato di € 77.148.748,88 complessivi, escluse le nuove maggiorazioni/riduzioni introdotte con il presente provvedimento.

Verificato infine, sempre nel periodo preso come base di studio, il numero e il tipo di titoli presentati nelle due fasce, **tenuto fermo l'incremento complessivo derivante dall'aggiornamento costi su base ISTAT del 37,92%** e considerata la diversità di carico urbanistico generata dagli interventi nelle due fasce, si è valutato infine un **aumento ponderato pari al 10% nella Fascia Periferica MI e del 113% nella Fascia Centrale MI**. La scelta di limitare al 10% l'incremento per la Fascia Periferica risponde alle finalità ampiamente esposte tese a favorire la rigenerazione urbana in tali zone della città. Il conseguente incremento per la Fascia Centrale – tenuto necessariamente fermo l'incremento complessivo sulla città – risulta in piena coerenza con le argomentazioni suesposte circa i maggiori costi sostenuti dall'Amministrazione in tale Fascia (+100% in relazione all'ampia raccolta dati effettuata), derivanti dalla concentrazione e qualità di servizi ed infrastrutture, e comunque inferiore al dato relativo alla differenza dei valori immobiliari rilevata (+125%) che, come detto, in larga parte deriva dalla presenza di tale offerta di investimenti pubblici presenti, passati ed attesi.

Si precisa che quanto sopra descritto si applica in parte anche per il contributo per lo smaltimento rifiuti, che dal combinato disposto di quanto previsto dalla L.R. 12/2005 e dal D.P.R. 380/2001, risulta essere dovuto in forza dell'art. 19 comma 1 del D.P.R.. Poiché la normativa regionale non ha previsto una modalità di calcolo autonoma per questa componente del contributo di costruzione per opere o impianti non destinati alla residenza, deve essere considerata quale componente accessoria al mq, da calcolarsi con le medesime modalità di cui alle tabelle in vigore nel 2007, pertanto, da adeguarsi unicamente in termini di aggiornamento ISTAT. Il valore del contributo per lo smaltimento dei rifiuti è determinato nell'Allegato 1.A alla presente relazione. Considerato che questa componente non risulta strettamente collegata al carico urbanistico generato ma ai costi di trattamento dei rifiuti, non si applica invece alcuna differenziazione tra fasce. Si tratta infatti di una compensazione della superficie detratta, ai sensi dell'art. 44 comma 7 della L.R. 12/2005, dalla superficie



calcolabile al fine degli oneri di urbanizzazione per la destinazione industriale e dovuta al maggior costo urbanizzativo generato dall'attività di smaltimento.

Sulla base delle valutazioni tecnico-economiche e le argomentazioni di cui sopra, si ritiene che gli importi unitari degli oneri di urbanizzazione (meglio descritti nell'Allegato "1.A" alla presente Relazione Istruttoria) siano coerenti con le scelte di pianificazione attraverso le quali il Piano di Governo del Territorio (PGT) ha previsto di favorire gli ambiti periferici e di rigenerazione, attraverso l'applicazione della predetta diversificazione per fasce urbane degli oneri di urbanizzazione. Giova ricordare anche che tutta la legislazione in materia urbanistico-edilizia, sia nazionale che regionale, enfatizza e valorizza con particolare forza l'obiettivo della rigenerazione urbana, soprattutto in ambito periferico.

Infine, con la presente proposta non si è inteso prevedere una differenziazione specifica per gli oneri di urbanizzazione generati negli ambiti soggetti a pianificazione attuativa ai sensi del PGT poiché è lo stesso strumento attuativo che deve valutare e quindi prevedere le opere di urbanizzazione necessarie e sufficienti a garantire l'urbanizzazione dell'area, a prescindere dall'ammontare degli oneri generati dal piano. Pertanto, il presente aggiornamento degli oneri di urbanizzazione si applica indistintamente anche per le aree soggette a pianificazione attuativa, in base alla loro localizzazione rispetto alla Fascia Centrale e alla Fascia Periferica, nei termini di cui al successivo punto 5).

Cosicché la Direzione Specialistica Attuazione Diretta PGT e SUE ha determinato gli incrementi/decrementi degli oneri di urbanizzazione distinti rispettivamente per "Fasce" per le tipologie disponibili ossia:

- RESIDENZA
- INDUSTRIA E ARTIGIANATO
- INDUSTRIA ALBERGHIERA / ATTREZZATURE RICETTIVE
- ATTIVITÀ DIREZIONALI E COMMERCIALE

Visto il sopra richiamato criterio per la scelta del metodo di aggiornamento e di differenziazione della incidenza di questo adeguamento nelle due diverse fasce, appare opportuno, anche ai fini dell'efficienza del procedimento, demandare l'aggiornamento annuale degli oneri di urbanizzazione al Dirigente competente, applicando l'indice Istat relativo alla costruzione di un fabbricato residenziale e mantenendo inalterata la proporzione tra la fascia centrale e quella periferica, secondo la seguente formula ;

adeguamento FASCIA CENTRALE percentuale = [114(aggiornamento attuale): 37,92 (aumento indice istat Novembre rispetto al Gennaio 2008)] x nuovo aggiornamento istat annuale rispetto al Gennaio 2008

adeguamento FASCIA PERIFERICA percentuale = [10(aggiornamento attuale): 37,92 (aumento indice istat Novembre rispetto al Gennaio 2008)] x nuovo aggiornamento istat annuale rispetto al Gennaio 2008

Si reputa opportuno, inoltre, prevedere che sia in facoltà della Giunta Comunale provvedere, con atto motivato, a ogni eventuale successivo aggiornamento degli oneri di urbanizzazione comportante la modifica dei valori previsti dalle diverse fasce purché lo scostamento non comporti una alterazione della proporzione tra le diverse fasce (centrale e periferica) superiore al 20%..

3) RIDUZIONI / MAGGIORAZIONI / ESONERI

Su questo aspetto si è proceduto a dare lettura alle Linee Programmatiche di mandato, così come approvate con deliberazione di Consiglio Comunale n. 90 del 21.01.2021 e a verificare con quali azioni di riduzione o di



maggiorazione si potesse favorire gli obiettivi posti dall'Amministrazione nei limiti definiti dalle vigenti normative di riferimento.

Si è proceduto con la riduzione per la edilizia residenziale sociale, ai sensi dell'art. 42 della L.R. n. 16/2016, nell'intento di favorire il raggiungimento dell'obiettivo di mandato definito nelle linee programmatiche "La casa per tutti".

Con la riduzione relativa ai servizi privati di interesse generale, non convenzionati, si è voluto favorire l'obiettivo di mandato definito all'interno delle linee programmatiche come la "Milano a 15 minuti".

Con la previsione della riduzione rispetto agli immobili che si dotino di Criteri Ambientali Minimi si è voluta cogliere la sfida della transizione ambientale che viene declinata all'interno delle linee programmatiche nel capitolo relativo alla "*Milano sempre più verde e sostenibile*" e nell'ambito del Piano Aria e Clima approvato dal Consiglio comunale con deliberazione n. 4 del 21 febbraio 2022.

Per le altre voci si tratta della applicazione al contesto cittadino di facoltà previste dalla normativa regionale e nazionale e che vengono meglio definite nei punti successivi.

3.1 Riduzioni

3.1.1. Patrimonio Edilizio Esistente

Al fine di incentivare il recupero del patrimonio edilizio esistente viene determinata la riduzione degli importi unitari degli oneri di urbanizzazione di seguito illustrata;

- atteso che il comma 8 dell'art. 44 della L.R. 12/2005 prevede che "*Per gli interventi di ristrutturazione edilizia, nonché per quelli di demolizione e ricostruzione, anche con diversa sagoma, o anche per quelli di ampliamento mediante utilizzo di premialità dei diritti edificatori, gli oneri di urbanizzazione, se dovuti, sono riferiti alla volumetria o alla superficie interessate dall'intervento, a seconda che si tratti rispettivamente di edifici a destinazione residenziale o diversa dalla residenza; gli oneri di urbanizzazione sono quelli stabiliti per gli interventi di nuova costruzione, ridotti del sessanta per cento, salva la facoltà per i comuni di deliberare ulteriori riduzioni*";
- atteso altresì che l'art. 17 comma 4-bis del D.P.R. 380/2001 dispone che "*Al fine di agevolare gli interventi di rigenerazione urbana, di decarbonizzazione, efficientamento energetico, messa in sicurezza sismica e contenimento del consumo di suolo, di ristrutturazione, nonché di recupero e riuso degli immobili dismessi o in via di dismissione, il contributo di costruzione è ridotto in misura non inferiore del 20 per cento rispetto a quello previsto dalle tabelle parametriche regionali. I comuni hanno la facoltà di deliberare ulteriori riduzioni del contributo di costruzione, fino alla completa esenzione dallo stesso*";

Si dà atto quindi che per gli interventi di ristrutturazione edilizia, nonché per quelli di demolizione e ricostruzione anche con diversa sagoma, o di demolizione e ricostruzione qualificati di nuova costruzione e anche per gli interventi di ampliamento mediante utilizzo di premialità dei diritti edificatori, gli oneri di urbanizzazione siano quelli stabiliti per gli interventi di nuova costruzione, ridotti del 68% (sessantotto per cento), così determinato:

100% importo dovuto per la Nuova Costruzione

-60% riduzione prevista dall'art. 44 co. 8 L.R. 12/2005

40% residuo dovuto

-20% riduzione prevista dall'art. 17 co. 4bis D.P.R. 380/2001 applicata al residuo dovuto

8% riduzione aggiuntiva

68% = 60+8 riduzione complessiva da applicarsi all'importo pieno dovuto per la Nuova Costruzione



Si richiama altresì che, ai sensi dell'art. 48 comma 6 L.R. 12/2005, per gli interventi di ristrutturazione edilizia, nonché per quelli di demolizione e ricostruzione, anche con diversa sagoma, o anche per quelli di ampliamento mediante utilizzo di premialità dei diritti edificatori, il contributo di cui all'art. 19, comma 1, del D.P.R. n. 380/2001, limitatamente alla relativa componente riferita all'incidenza delle opere necessarie al trattamento e allo smaltimento dei rifiuti solidi, liquidi e gassosi, è dovuto in misura pari al 50% del contributo stabilito per le nuove costruzioni.

Restano inoltre confermate le riduzioni attualmente in vigore, individuate dalla Deliberazione del Consiglio Comunale del 13/11/2020 n. 55 per gli effetti dell'art. 43 comma 2-quinquies della Legge Regionale 11 marzo 2005 n. 12 e D.g.r. 5 agosto 2020 - n. XI/3509.

3.1.2 Edilizia Residenziale Sociale

Per la realizzazione degli interventi di Edilizia Residenziale Sociale (ERS) vengono determinate le riduzioni degli importi unitari degli oneri di urbanizzazione, precisando che:

- all'art. 32.3 della L.R.16/2016, Regione Lombardia dichiarava che con apposito regolamento regionale avrebbe definito i requisiti di accesso ai Servizi Abitativi Sociali (alloggi, residenze universitarie...);
- tale regolamento non è mai stato emanato; gli unici requisiti emanati da Regione sono quelli per l'accesso agli alloggi di Servizi Abitativi Pubblici, dai quali sono stati mutuati già a suo tempo quelli applicati dal CIMEP (Consorzio Intercomunale Milanese Edilizia Popolare) e successivamente dal Comune;
- ad oggi i requisiti per l'Edilizia Residenziale Sociale (ERS) sono quelli previsti dalla Deliberazione di Consiglio Comunale n. 42/2010;
- la L.R. 16/2016 all'art. 42 comma 1 prevede che *“Per gli interventi finalizzati alla realizzazione di unità abitative destinate a servizi abitativi pubblici e sociali, il contributo sul costo di costruzione non è dovuto.”*
- la L.R. 16/2016 all'art. 42 comma 2 prevede che *“Per gli interventi di nuova costruzione riguardanti servizi abitativi pubblici, se previsti all'interno del piano dei servizi, gli oneri di urbanizzazione primaria e secondaria non sono dovuti. Per gli interventi di nuova costruzione riguardanti servizi abitativi sociali, gli oneri di urbanizzazione primaria e secondaria possono essere ridotti da parte dei comuni fino al 100 per cento degli stessi”*;

Le riduzioni sono subordinate all'assegnazione dell'ERS a soggetti provvisti di determinati requisiti soggettivi, le cui norme di riferimento sono richiamate nell'Allegato “1.F” alla presente Relazione Istruttoria, come condivisa con e-mail del 18.11.2022 dal direttore della Direzione Casa che meglio precisa le fattispecie dell'ERS, declinando anche diverse soglie di riduzione/esenzione.

3.1.3 Riduzioni previste per Servizi Privati

Il carico urbanistico generato dai servizi non risulta facilmente quantificabile, in quanto gli stessi assolvono, in via sussidiaria, a una funzione di sgravio dello stesso, generando offerta in parte complementare ai servizi pubblici o di interesse pubblico generale, così come confermato dal Piano dei Servizi. A esito di una verifica integrata con le disposizioni susseguite in Regione Lombardia, non risultano identificabili criteri diversi da quelli contenuti – nella previgente disciplina – nell'allegato C3 della Legge Regionale 10/1977 al fine di quantificare proporzionalmente l'incidenza percentuale del carico urbanistico su quella tipologia di interventi. Per gli interventi inerenti servizi privati che rivestono carattere di interesse generale, ma che non si qualificano quali servizi pubblici o di interesse pubblico generale ai sensi dell'art. 4 del piano dei Servizi del PGT vigente, si applicano quindi le seguenti percentuali come da Allegato “1.A” alla presente Relazione Istruttoria:

- Attrezzature culturali, sanitarie, assistenziali, per lo spettacolo e per l'educazione e formazione = DESTINAZIONE COMMERCIALE/DIREZIONALE x 20%;
- Attrezzature sportive: = DESTINAZIONE COMMERCIALE/DIREZIONALE x 10%;



Ai fini della qualificazione basta pertanto l'elemento oggettivo della tipologia di intervento finalizzato all'insediamento di un servizio privato, prendendo a riferimento l'elenco esemplificativo del piano dei servizi, senza necessità di ulteriori verifiche, mentre rimane necessario un ulteriore atto (convenzionamento, regolamento o asservimento) per i servizi di interesse pubblico e generale ai sensi dell'art.4 del Piano dei Servizi.

3.1.4 Criteri Ambientali Minimi (CAM)

Il Decreto Ministeriale n. 183 del 23/06/2022 recante “*Criteri ambientali minimi per l'affidamento del servizio di progettazione di interventi edilizi, per l'affidamento dei lavori per interventi edilizi e per l'affidamento congiunto di progettazione e lavori per interventi edilizi*” ha previsto all'art. 1 l'adozione dei criteri minimi ambientali (CAM) e al successivo art. 3 comma 1 che il suddetto decreto entra in vigore dopo centoventi giorni dalla pubblicazione nella Gazzetta Ufficiale della Repubblica italiana.

In applicazione dell'art. 17 comma 4-bis del D.P.R. 380/2001, si dispone che per gli interventi di nuova costruzione, ristrutturazione urbanistica e ristrutturazione edilizia con demolizione e ricostruzione, per i quali è obbligatorio il rispetto dell'art. 10 del Piano delle Regole del PGT vigente, nei casi in cui siano soddisfatti gli obblighi CAM (criteri ambientali minimi) previsti dal DM n. 183 del 23/06/2022 e - per i soli casi di modalità convenzionata - si dotino delle analisi del ciclo di vita LCA, è possibile l'applicazione della riduzione non inferiore al 20% del contributo commisurato al costo di costruzione, secondo i criteri e le declinazioni che dovranno essere specificate nel Regolamento Edilizio del Comune di Milano.

Per gli interventi di urbanizzazione costituiti da servizi di interesse pubblico o generale realizzati ai sensi dell'art. 4 del PDS del PGT e art. 9 L.R. 12/2005, nei casi in cui siano soddisfatti i requisiti CAM (criteri ambientali minimi) previsti dal DM n. 183 del 23/06/2022 e si dotino delle analisi del ciclo di vita LCA, si dispone quindi l'applicazione della riduzione del 50% massimo del contributo commisurato al costo di costruzione, se dovuto, secondo i criteri e le declinazioni specificate nel Regolamento Edilizio del Comune di Milano.

Riguardo all'applicabilità di questa norma al fine di agevolare gli interventi indicati quali progetti pilota di aree *carbon neutral* ai sensi della misura 3.1.1. dell'allegato 1 al Piano Aria Clima del Comune Milano, si prevede che le suddette riduzioni saranno comunque applicabili ai titoli edilizi e loro eventuali varianti che dovessero essere presentate finalizzate/i ai fini del raggiungimento dei requisiti CAM, con le modalità sopra specificate, negli interventi direttamente collegati all'evento olimpico, anche derivanti da piani già approvati. Infatti, l'appendice 3 del P.A.C. avente titolo. “*Le azioni del Piano Aria e Clima nell'ottica dell'inclusione e dell'equità*” prevede come aree di trasformazione fortemente rappresentative e dimostrative nei confronti dei cittadini e di determinati stakeholder (progettisti e costruttori), anche le aree destinate ad ospitare gli interventi olimpici e pertanto risulta pienamente coerente con gli indirizzi dell'Amministrazione l'estensione dell'eventuale beneficio al fine di incentivare una edilizia di qualità su interventi tanto importanti, anche se oggetto di piani e/o permessi di costruire convenzionati già approvati.

3.2 Maggiorazioni

3.2.1 Recupero abitativo di sottotetto e seminterrati

Viene determinata la seguente **maggiorazione** degli importi unitari del contributo di costruzione nel caso di recupero abitativo di sottotetto:

precisato che il comma 7 dell'art. 64 della L.R. 12/2005 disciplina “*La realizzazione degli interventi di recupero di cui al presente capo comporta la corresponsione degli oneri di urbanizzazione primaria e secondaria, nonché del contributo commisurato al costo di costruzione, calcolati sulla volumetria o sulla superficie lorda resa abitativa secondo le tariffe approvate e vigenti in ciascun comune per le opere di ristrutturazione edilizia. I comuni possono deliberare l'applicazione di una maggiorazione, nella misura*



massima del dieci per cento del contributo di costruzione dovuto, da destinare obbligatoriamente alla realizzazione di interventi di riqualificazione urbana, di arredo urbano e di valorizzazione del patrimonio comunale di edilizia residenziale” (comma così sostituito dall'art. 26 della L.R. n. 15 del 2017);

si dispone che rispetto a quanto determinato nell'Allegato 1.A alla presente Relazione Istruttoria, vengono determinate le maggiorazioni del contributo di costruzione nell'ambito delle facoltà previste dalla norma; ossia nel caso di recupero abitativo di sottotetto la legge regionale prevede una maggiorazione degli importi relativi al Contributo di Costruzione (Costo di Costruzione ed oneri di urbanizzazione primaria e secondaria) nella misura massima percentuale del 10% da destinare obbligatoriamente alla realizzazione di interventi di riqualificazione urbana, di arredo urbano e di valorizzazione del patrimonio comunale di edilizia residenziale. Pertanto, gli interventi di recupero del sottotetto sono soggetti alla corresponsione del contributo di costruzione in base a quanto previsto per la ristrutturazione edilizia più la maggiorazione del contributo di costruzione, determinata nella misura del 10%, da applicarsi su tutto il territorio cittadino.

Per questa tipologia di intervento e quelli di cui alla L.R. 7/2017 (seminterrati) nel caso in cui non raggiungano i requisiti di cui all'art. 10, componente CO₂eq, delle Norme di Attuazione del vigente Piano delle Regole del PGT, è prevista l'applicazione della monetizzazione con i medesimi criteri stabiliti dal documento tecnico di cui al citato articolo.

3.2.2 Superfici agricole

L'art. 43 comma 2-bis della L.R. 12/2005 prevede che *“Gli interventi di nuova costruzione che sottraggono superfici agricole nello stato di fatto sono assoggettati ad una maggiorazione percentuale del contributo di costruzione, determinata dai comuni entro un minimo dell'1,5 ed un massimo del 5 per cento, da destinare obbligatoriamente a interventi forestali a rilevanza ecologica e di incremento della naturalità”*.

Pertanto, per gli interventi di nuova costruzione che consumano suolo agricolo sia all'interno che all'esterno del Tessuto Urbano Consolidato (TUC) si determina la soglia pari al 5%.

Inoltre, ai sensi dell'art. 43 comma 2-sexies lett. a) e b), si prevede una maggiorazione percentuale del contributo relativo al costo di costruzione del 20% all'interno del TUC e del 30% all'esterno del TUC, mentre per gli interventi di logistica di cui alla lett. c) del medesimo articolo è prevista la maggiorazione dell'onere commisurato al costo di costruzione del 50%.

3.3 Esoneri

3.3 Realizzazione di Servizi ai sensi dell'art. 4 PDS PGT e art. 9 L.R. 12/2005

Come sopra esposto, in applicazione del principio di sussidiarietà permeante la L.R. 12/2005 e comunque sotteso al Piano dei Servizi vigente, per la realizzazione dei Servizi realizzati ai sensi dell'art. 4 del PDS del PGT e art. 9 L.R. 12/2005 - in quanto non costituenti SL urbanistica e rispondendo essi stessi a soddisfare, nelle modalità e nelle forme previste dal Piano dei servizi del PGT vigente, esigenze di servizi alla cui realizzazione è finalizzata la corresponsione degli Oneri di Urbanizzazione, nonché ai sensi dell'art. 17 comma 3 lett. c) del D.P.R. n. 380/2001, –non sono dovuti gli oneri di urbanizzazione primaria e secondaria.

Ai fini dell'applicabilità della fattispecie di esonero dal contributo di costruzione prevista dall'art. 17 comma 3 lett. c) D.P.R. 380/01 (che ha riprodotto la fattispecie già prevista dall'art. 9, comma 1 lett. f), legge n. 10/77) occorre la simultanea compresenza di due requisiti: uno di tipo oggettivo, rappresentato dalle opere pubbliche o di interesse pubblico, da cui la collettività possa trarre un utile; uno di tipo soggettivo costituito dall'iniziativa diretta o indiretta di un “ente istituzionalmente competente”, in qualità di soggetto realizzatore delle opere medesime.



4) IMMOBILI ABBANDONATI E DISMESSI

La L.R. 18/2019 recante “*Misure di semplificazione e incentivazione per la rigenerazione urbana e territoriale, nonché per il recupero del patrimonio edilizio esistente. Modifiche e integrazioni alla legge regionale 11 marzo 2005, n. 12 (Legge per il governo del territorio) e ad altre leggi regionali*” ha introdotto nuove disposizioni alla L.R. 12/2005 ed in particolare l’art. 40-bis avente ad oggetto “*disposizioni relative al patrimonio edilizio dismesso con criticità*”.

La summenzionata legge regionale disponeva che i Comuni individuassero con deliberazione consiliare gli immobili di qualsiasi destinazione d’uso dismessi da almeno un anno, dalla data di entrata in vigore della Legge Regionale recante “*Disposizioni relative al patrimonio edilizio dismesso con criticità. Modifiche all’articolo 40-bis della legge regionale 11 marzo 2005, n. 12 (Legge per il governo del territorio)*”, che causano criticità per uno o più dei seguenti aspetti: salute, sicurezza idraulica, problemi strutturali che ne pregiudicano la sicurezza, inquinamento, degrado ambientale, urbanistico-edilizio e sociale.

Il Consiglio comunale con deliberazione n. 108 del 20 dicembre 2021 recante “*Disposizioni relative al patrimonio dismesso con criticità ai sensi dell’art. 40bis della legge regionale 11 marzo 2005 n. 12*” ha dunque previsto:

- *che in considerazione dell’elevato impatto sui tessuti costruiti anche in termini di fabbisogni urbanizzativi, l’Amministrazione Comunale, per gli interventi di cui alla presente deliberazione, limitatamente agli interventi comportanti l’insediamento di funzioni urbane private (con esclusione della realizzazione di servizi di pubblica utilità ed edilizia residenziale sociale), valuterà, sotto un profilo giuridico e tecnico la rimodulazione dell’aumento del contributo di costruzione, connesso alla sola quota di incremento volumetrico, sulla base di una valutazione della quantificazione del valore economico prodotto dalla valorizzazione derivante dai medesimi interventi (art. 43 comma 2 quater della LR 12/2005);*
- *che lo strumento per dare attuazione al recupero del patrimonio edilizio dismesso con criticità, quando superiore ai 2mila mq di SL, al ricorrere dei presupposti previsti nel vigente PGT, è individuato in un titolo abilitativo accompagnato da convenzione, aggiornando di conseguenza lo schema di convenzione tipo vigente, tenendo conto di suddividere in maniera congrua il valore prodotto dalla valorizzazione economica tra il Comune e la parte privata e che questa sia erogata al Comune sotto forma di contributo straordinario, previa valutazione tecnico-giuridica, che attesta l’interesse pubblico, in versamento finanziario, vincolato a specifico centro di costo per la realizzazione di opere pubbliche e servizi da realizzare nel contesto in cui ricade l’intervento, cessione di aree o immobili da destinare a servizi di pubblica utilità, edilizia residenziale sociale od opere pubbliche. Si raccomanda che sia comunque consentito che l’intero contributo straordinario venga assorbito, a scomputo, da opere urbanizzative pertinenti all’intervento, ritenute meritevoli dall’Amministrazione.*

Pertanto, considerato che è possibile prevedere, nei casi di titolo accompagnato da convenzionamento, un aumento del costo di costruzione ai sensi della LR.12/2005 e avendo il Consiglio Comunale espresso tale indirizzo, con la presente proposta si intende determinare le modalità di applicazione di tale previsione.

In primo luogo, si osserva che l’art. 43 comma 2-quater della L.R. 12/2005 prevede che sia possibile aumentare il “*contributo di costruzione sulla base di una valutazione economico-finanziaria a supporto della quantificazione del valore economico delle trasformazioni urbanistiche e degli investimenti a esse collegati*”. Il principio introdotto da tale disposizione risponde alla logica di bilanciare, in termini economico-finanziari, i benefici a favore dell’operatore privato, che realizza l’intervento di rigenerazione urbanistica, con l’interesse pubblico della collettività.

Con la recente D.G.R. 28 Dicembre 2022, n. XI/7729, recante “*Modalità e requisiti per l’elaborazione della valutazione economico-finanziaria degli interventi di rigenerazione ai sensi dell’articolo 43, comma 2 quater della l.r. 12/2005*”, Regione Lombardia ha delineato una metodologia analitica da utilizzarsi per la valutazione economica del valore delle trasformazioni urbanistiche e degli investimenti a esse collegati. I criteri proposti



dalla D.G.R. n. XI/7729 si basano essenzialmente sui principi di rendita finanziaria del bene e di rendita immobiliare dell'investimento.

Con riferimento al recupero degli immobili "dismessi", gli indirizzi del Consiglio Comunale hanno previsto una duplice forma di intervento sul contributo relativo al costo di costruzione:

- 1) l'aumento relativo alla quota di incremento volumetrico, definita "*sulla base di una valutazione della quantificazione del valore economico prodotto dalla valorizzazione derivante dai medesimi interventi*"
- 2) il "*contributo straordinario*" per gli interventi superiori ai 2mila mq di SL, "... *tenendo conto di suddividere in maniera congrua il valore prodotto dalla valorizzazione economica tra il Comune e la parte privata*".

Rispetto al primo elemento, si osserva come la superficie accessoria, legata all'incremento volumetrico concesso, generi effettivamente un nuovo carico urbanistico in grado di creare economie di scala per l'intervento, andando ad aumentare esponenzialmente i benefici economici generati rispetto ai maggiori costi sostenuti. E' pertanto necessario determinare, per tutti gli interventi di cui alla delibera sugli edifici dismessi e limitatamente agli interventi comportanti l'insediamento di funzioni urbane private (con esclusione della realizzazione di servizi di pubblica utilità ed edilizia residenziale sociale), una maggiorazione del contributo di costruzione per la sola quota di incremento volumetrico, sulla base dell'applicazione del principio di rendita finanziaria alla valutazione della valorizzazione derivante dai medesimi interventi. Si determina, quindi, che la suddetta maggiorazione sia pari al 100 % del contributo di costruzione dovuto all'incremento volumetrico, più l'incremento/decremento percentuale in base alla fascia di ubicazione dell'intervento, come indicato nell'Allegato "1.D" alla presente Relazione Istruttoria. Il riconoscimento di una volumetria aggiuntiva rispetto a quella esistente genera infatti la necessità di un incremento di opere e servizi pubblici rispetto a quanto già pianificato con gli strumenti urbanistici. Il valore economico delle trasformazioni urbanistiche e degli investimenti a carico dell'Amministrazione deve pertanto essere compensato dalla suddetta maggiorazione del contributo di costruzione, in armonia con il principio di rendita finanziaria del bene postulato dalla D.G.R. n. XI/7729/2022, riproporzionato in base all'effettiva incidenza del valore immobiliare rispetto a quello medio cittadino. La formula per l'aumento del contributo, che tiene conto del principio di rendita immobiliare, è la seguente:

Aumento contributo = Contributo base + (contributo base x delta percentuale del valore immobiliare zona/valore immobiliare medio).

Tale formula, esplicitata nella tabella 1.D, è coerente con la logica applicata nella differenziazione degli oneri di urbanizzazione per fasce. Infatti, i premi volumetrici generano carichi urbanistici aggiuntivi particolarmente incidenti a seconda delle zone e dei costi manutentivi per servizi, strutture e infrastrutture generati da queste ulteriori volumetrie.

Rispetto al secondo elemento, relativo al "*contributo straordinario*" per gli interventi superiori ai 2mila mq di SL, si osserva quanto segue. In base agli indirizzi consiliari espressi, il maggior valore generato deve essere suddiviso in misura congrua, quindi non inferiore al 50%, tra il Comune e la parte privata. Tale suddivisione del maggior valore deve essere erogata al Comune sotto forma di contributo straordinario.

La formula esplicitata nell'Allegato "1.E" produce il risultato di parametrare il contributo straordinario al valore commerciale dell'incremento volumetrico, al netto dei costi, suddiviso al 50%. Tale formula ripercorre l'applicazione dei c.d. "toolkit" contenuti nella delibera regionale sopra citata, adattandoli e rendendoli applicabili alla fattispecie degli interventi su edifici "dismessi". Peraltro, il meccanismo della richiesta di un contributo straordinario risultava già essere presente in numerose convenzioni urbanistiche in essere, proprio al fine di compensare l'aumento del valore commerciale dell'operazione immobiliare, nel caso questa fosse indotta da scelte pianificatorie effettuate legittimamente dall'Amministrazione Comunale. Per prassi, il suddetto contributo straordinario è sempre stato ritenuto scomputabile, essendo oggetto di previsioni convenzionali concordate con gli operatori in sede di convenzione urbanistica. Pertanto, nel rispetto



dell'indirizzo consiliare, si ritiene possibile permettere la scomputabilità del contributo straordinario, con riferimento alle opere urbanizzative pertinenti all'intervento, ritenute meritevoli dall'Amministrazione, in ottemperanza alle linee di indirizzo espresse in sede di Consiglio Comunale.

5) APPLICABILITÀ AGGIORNAMENTO/NUOVI ONERI

Al fine di non creare problematiche circa l'adeguamento di titoli edilizi in corso di istruttoria, l'entrata in vigore della determinazione dei nuovi oneri viene prevista a partire dal trentesimo giorno successivo alla data di esecutività della delibera di approvazione della presente proposta.

A decorrere dall'entrata in vigore della determinazione dei nuovi oneri, ai sensi dell'art. 38 comma 7 bis della L.R. 12/2005, gli stessi saranno applicati a tutti i titoli abilitativi (CILA e SCIA), i quali richiedono il versamento degli oneri contestualmente alla presentazione, e ai permessi di costruire presentati ma non ancora rilasciati, laddove gli stessi non presentino una documentazione completa.

L'aggiornamento viene applicato anche a tutte le varianti essenziali relative alla parte di intervento che modifica i parametri edilizi del progetto originario, con qualsiasi titolo vengano presentate.

Per i piani attuativi, gli altri strumenti urbanistici attuativi comunque denominati e per i permessi di costruire convenzionati, ai sensi dell'art. 38 co. 7-bis della L.R. 12/2005 l'ammontare degli oneri è determinato al momento della loro approvazione, a condizione che la richiesta del permesso di costruire, ovvero la segnalazione certificata di inizio attività siano presentate entro e non oltre trentasei mesi dalla data dell'approvazione medesima.

IL DIRETTORE DI PROGETTO RAZIONALIZZAZIONE PROCEDURE AMMINISTRATIVE

Dott. Valerio Zauli
f.to digitalmente



Valerio Zauli
Comune di Milano
Dirigente
06.03.2023 13:39:24
GMT+01:00

IL DIRETTORE DELLA DIREZIONE SPECIALISTICA ATTUAZIONE DIRETTA PGT E SUE

Arch. Marco Porta
f.to digitalmente

ALLEGATO 1.A

ONERI DI URBANIZZAZIONE FASCIA CENTRALE / PERIFERICA

A) Residenza - al Mc. (SL x 3,00)

<u>interventi di nuova costruzione</u>	CENTRALE	Delibera 73/07	Nuovi importi
Urbanizzazione Primaria		23,97 €	51,00 €
Urbanizzazione Secondaria		38,02 €	81,00 €
Totale			132,00 €

<u>interventi di nuova costruzione</u>	PERIFERICA	Delibera 73/07	Nuovi importi
Urbanizzazione Primaria		23,97 €	26,00 €
Urbanizzazione Secondaria		38,02 €	42,00 €
Totale			68,00 €

B) Industria ed Artigianato - al Mq.

<u>interventi di nuova costruzione</u>	CENTRALE	Delibera 73/07	Nuovi importi
Urbanizzazione Primaria		88,90 €	190,00 €
Urbanizzazione Secondaria		51,34 €	109,00 €
Smaltimento Rifiuti		45,84 €	63,00 €
Totale			362,00 €

<u>interventi di nuova costruzione</u>	PERIFERICA	Delibera 73/07	Nuovi importi
Urbanizzazione Primaria		88,90 €	98,00 €
Urbanizzazione Secondaria		51,34 €	56,00 €
Smaltimento Rifiuti		45,84 €	63,00 €
Totale			217,00 €

C) Industria Alberghiera / Attrezzature ricettive - al Mq.

<u>interventi di nuova costruzione</u>	CENTRALE	Delibera 73/07	Nuovi importi
Urbanizzazione Primaria		124,50 €	265,00 €
Urbanizzazione Secondaria		101,44 €	216,00 €
Totale			481,00 €

<u>interventi di nuova costruzione</u>	PERIFERICA	Delibera 73/07	Nuovi importi
Urbanizzazione Primaria		124,50 €	137,00 €
Urbanizzazione Secondaria		101,44 €	112,00 €
Totale			249,00 €

D) Attività Direzionali e Commerciale - al Mq.

<u>interventi di nuova costruzione</u>	CENTRALE	Delibera 73/07	Nuovi importi
Urbanizzazione Primaria		193,97 €	413,00 €
Urbanizzazione Secondaria		152,43 €	325,00 €
Totale			738,00 €

<u>interventi di nuova costruzione</u>	PERIFERICA	Delibera 73/07	Nuovi importi
Urbanizzazione Primaria		193,97 €	213,00 €
Urbanizzazione Secondaria		152,43 €	168,00 €
Totale			381,00 €

TABELLA OPERE DI INTERESSE GENERALE AL DI FUORI DEL PUNTO C) DELL'ART. 17 COMMA 3 DEL DPR 380/01 -

Attrezzature culturali, sanitarie, assistenziali, per lo spettacolo e per l'educazione e formazione (€. Mq. Lettera D) x 0,20) - al Mq.

<u>interventi di nuova costruzione</u>	CENTRALE	Delibera 73/07	Nuovi importi
Urbanizzazione Primaria		38,79 €	82,60 €
Urbanizzazione Secondaria		30,49 €	65,00 €
Totale			147,60 €

<u>interventi di nuova costruzione</u>	PERIFERICA	Delibera 73/07	Nuovi importi
Urbanizzazione Primaria		38,79 €	42,60 €
Urbanizzazione Secondaria		30,49 €	33,60 €
Totale			76,20 €

Attrezzature Sportive (€. Mq. Lettera D) x 0,10) - al Mq.


<u>interventi di nuova costruzione</u>	CENTRALE	Delibera 73/07	Nuovi importi
Urbanizzazione Primaria		19,40 €	41,30 €
Urbanizzazione Secondaria		15,24 €	32,50 €
Totale			73,80 €

<u>interventi di nuova costruzione</u>	PERIFERICA	Delibera 73/07	Nuovi importi
Urbanizzazione Primaria		19,40 €	21,30 €
Urbanizzazione Secondaria		15,24 €	16,80 €
Totale			38,10 €

IL DIRETTORE DI DIREZIONE
Direzione Specialistica Attuazione Diretta PGT e SUE
Arch. Marco Porta

MARCO
 PORTA
 COMUNE DI
 MILANO
 Direttore di
 Area
 01.03.2023
 16:21:39
 UTC

IL DIRETTORE DI PROGETTO
Direzione Progetto Razionalizzazione Procedure
Dott. Valerio Zauli

 Valerio Zauli
 Comune di Milano
 Dirigente
 01.03.2023 16:56:08
 GMT+01:00

ALLEGATO "1.B"

**Valori Medi delle Abitazioni Civili del Comune di Milano rilevati
nel II semestre 2021 dall'Osservatorio del Mercato
Immobiliare dell'Agenzia delle Entrate**

Tipologia	sem	Fascia	Zona	Compr_min	Compr_max	media_zona	media_MI	Media_Fascia	deltaFasciaMI	deltaFasciaMI%	
a	b	c	d	e	f	g	h	i	l	m	
						$=(e+f)/2$	$=mediaMI\ g$	$=mediaFascia\ g$	$=i-h$	$=l/h*100$	
Abitazioni civili	Secondo semestre 2021	Centrale	B12	€ 7.200,00	€ 8.800,00	€ 8.000,00	€ 3.592,31	€ 5.226,47	€ 1.634,16	45,49%	
			B13	€ 5.400,00	€ 6.700,00	€ 6.050,00					
			B15	€ 7.500,00	€ 8.900,00	€ 8.200,00					
			B16	€ 6.400,00	€ 7.800,00	€ 7.100,00					
			B17	€ 4.000,00	€ 5.800,00	€ 4.900,00					
			B18	€ 5.000,00	€ 6.700,00	€ 5.850,00					
			B19	€ 5.300,00	€ 7.000,00	€ 6.150,00					
			B20	€ 4.500,00	€ 5.600,00	€ 5.050,00					
			B21	€ 4.200,00	€ 5.500,00	€ 4.850,00					
			C12	€ 4.200,00	€ 5.500,00	€ 4.850,00					
			C14	€ 3.500,00	€ 5.500,00	€ 4.500,00					
			C15	€ 3.200,00	€ 4.500,00	€ 3.850,00					
			C16	€ 3.200,00	€ 4.300,00	€ 3.750,00					
			C17	€ 3.800,00	€ 4.600,00	€ 4.200,00					
			C18	€ 3.000,00	€ 4.300,00	€ 3.650,00					
			C19	€ 3.400,00	€ 4.400,00	€ 3.900,00					
			C20	€ 3.400,00	€ 4.600,00	€ 4.000,00					
			Periferica	D10	€ 2.000,00	€ 2.800,00					€ 2.400,00
				D12	€ 2.650,00	€ 3.900,00					€ 3.275,00
				D13	€ 1.900,00	€ 2.650,00					€ 2.275,00
		D15		€ 1.800,00	€ 2.550,00	€ 2.175,00					
		D16		€ 2.300,00	€ 3.000,00	€ 2.650,00					
		D18		€ 1.700,00	€ 2.650,00	€ 2.175,00					
		D20		€ 2.200,00	€ 3.100,00	€ 2.650,00					
		D21		€ 2.000,00	€ 2.600,00	€ 2.300,00					
		D24		€ 2.000,00	€ 2.900,00	€ 2.450,00					
		D25		€ 1.800,00	€ 2.600,00	€ 2.200,00					
		D28		€ 2.400,00	€ 3.400,00	€ 2.900,00					
		D30		€ 1.750,00	€ 2.600,00	€ 2.175,00					
		D31		€ 1.800,00	€ 2.700,00	€ 2.250,00					
		D32		€ 1.800,00	€ 2.450,00	€ 2.125,00					
		D33		€ 2.150,00	€ 2.800,00	€ 2.475,00					
		D34		€ 2.300,00	€ 2.800,00	€ 2.550,00					
		D35	€ 1.800,00	€ 2.800,00	€ 2.300,00						
		D36	€ 2.000,00	€ 2.800,00	€ 2.400,00						
		E5	€ 1.800,00	€ 2.300,00	€ 2.050,00						
E6	€ 1.700,00	€ 2.100,00	€ 1.900,00								
E7	€ 1.500,00	€ 2.100,00	€ 1.800,00								
E8	€ 1.600,00	€ 1.950,00	€ 1.775,00								

- NB: LE QUOTAZIONI NON SONO DISPONIBILI NELLA ZONA "R"

IL DIRETTORE DI DIREZIONE
Direzione Specialistica Attuazione Diretta PGT e SUE
Arch. Marco Porta


IL DIRETTORE DI PROGETTO
Direzione Progetto Razionalizzazione Procedure
Dott. Valerio Zauli





Valerio Zauli
Comune di Milano
Dirigente
01.03.2023 16:56:08 GMT+01:00


MARCO PORTA
COMUNE DI
MILANO
Direttore di Area
01.03.2023
16:22:53 UTC

ALLEGATO "1.C"



 **Fascia Centrale/MI - Superficie 15,87%**

 **Fascia Periferica/MI - Superficie 84,13%**

 MARCO PORTA
 Comune di Milano
 Direttore di Area
 20.02.2023 10:39:09
 GMT+01:00

IL DIRETTORE DI DIREZIONE
 Direzione Specialistica Attuazione Diretta PGT e SUE
 Arch. Marco Porta

IL DIRETTORE DI PROGETTO
 Direzione Progetto Razionalizzazione Procedure
 Dott. Valerio Zauli



ALLEGATO "1.D"

La Deliberazione del Consiglio Comunale n. 108 del 20/12/2021 ha già previsto:

- a) Per tutti gli interventi di cui alla delibera sugli edifici dismessi e limitatamente agli interventi comportanti l'insediamento di funzioni urbane private (con esclusione della realizzazione di servizi di pubblica utilità ed edilizia residenziale sociale), **la maggiorazione** del contributo di costruzione, per la sola quota di incremento volumetrico, sulla base di una valutazione della quantificazione del valore economico prodotto dalla valorizzazione derivante dai medesimi interventi.

La maggiorazione è pari al 100 % del contributo di costruzione dovuto all'incremento volumetrico, più l'incremento/decremento percentuale in base alla fascia di ubicazione dell'intervento.

La formula per l'aumento del contributo, che tiene conto del principio di rendita immobiliare, è la seguente:

Aumento contributo = Contributo base + (contributo base x delta percentuale del valore immobiliare zona/valore immobiliare medio).

Come meglio descritto nella sottostante tabella:

Zona	media_zona	media_MI	delta%	Valore finale maggiorazione contributo
C12	4.850,00 €	2.798,33 €	73,32%	173,32%
C14	4.500,00 €		60,81%	160,81%
C15	3.850,00 €		37,58%	137,58%
C16	3.750,00 €		34,01%	134,01%
C17	4.200,00 €		50,09%	150,09%
C18	3.650,00 €		30,43%	130,43%
C19	3.900,00 €		39,37%	139,37%
C20	4.000,00 €		42,94%	142,94%
D10	2.400,00 €		-14,23%	85,77%
D12	3.275,00 €		17,03%	117,03%
D13	2.275,00 €		-18,70%	81,30%
D15	2.175,00 €		-22,28%	77,72%
D16	2.650,00 €		-5,30%	94,70%
D18	2.175,00 €		-22,28%	77,72%
D20	2.650,00 €		-5,30%	94,70%
D21	2.300,00 €		-17,81%	82,19%
D24	2.450,00 €		-12,45%	87,55%
D25	2.200,00 €		-21,38%	78,62%
D28	2.900,00 €		3,63%	103,63%
D30	2.175,00 €		-22,28%	77,72%
D31	2.250,00 €		-19,59%	80,41%
D32	2.125,00 €		-24,06%	75,94%
D33	2.475,00 €		-11,55%	88,45%
D34	2.550,00 €		-8,87%	91,13%
D35	2.300,00 €		-17,81%	82,19%
D36	2.400,00 €		-14,23%	85,77%
E5	2.050,00 €		-26,74%	73,26%
E6	1.900,00 €		-32,10%	67,90%
E7	1.800,00 €		-35,68%	64,32%
E8	1.775,00 €		-36,57%	63,43%

IL DIRETTORE DI DIREZIONE

Direzione Specialistica Attuazione Diretta PGT e SUE

Arch. Marco Porta



MARCO
PORTA
COMUNE DI
MILANO
Direttore di
Area
01.03.2023
16:23:47
UTC

IL DIRETTORE DI PROGETTO

Direzione Progetto Razionalizzazione Procedure

Dott. Valerio Zauli

ALLEGATO "1.E"

La **Deliberazione del Consiglio Comunale n. 108 del 20/12/2021** ha già previsto:

- a) Per gli interventi di recupero del patrimonio edilizio dismesso con criticità, quando superiore ai 2 mila mq di SL, **un contributo straordinario**, prodotto dalla valorizzazione economica dei progetti, da suddividere in maniera congrua tra il Comune e la parte.

Il maggior valore generato è suddiviso in misura congrua e non inferiore al 50% tra il Comune e la parte privata ed erogata al Comune stesso sotto forma di contributo straordinario **ed è il risultato del valore commerciale dell'incremento volumetrico al netto dei costi** e successivamente suddiviso al 50%.

PLUS VALORE DI TRASFORMAZIONE SU INCREMENTO $V_t = V_m - C_t$

dove:

V_t = Plus Valore incremento volumetrico dell'immobile, post trasformazione, al netto dei costi.

V_m = Valore di mercato dell'incremento volumetrico dell'immobile post intervento.

C_t = Costi di realizzazione intervento

1) DETERMINAZIONE DEL VALORE DELL'INCREMENTO VOLUMETRICO DELL'IMMOBILE

$V_m = V/mq$ del nuovo edificio relativamente al solo incremento x Scv

V_m = Valore di mercato dell'immobile finito

V/mq = valore di mercato al mq secondo tabelle OMI - Valore Medio della zona - Stato di conservazione ottimo.

Scv = superficie vendibile in mq, pari alla SL.

2) COSTI DI TRASFORMAZIONE

$C_t =$ Sommatoria costi ($C_e + O_u + U_t + S_t + O_f$)

C_e - COSTO EDIFICIO

È il costo che l'operatore economico dovrà sostenere per la costruzione/trasformazione del prodotto edilizio.

Si ottiene mediante la stima da Computo Metrico Estimativo (CME) per gli edifici in progetto con destinazione terziaria/commerciale, e mediante stima parametrica, in base al costo unitario al Mq. per la destinazione residenziale/produttiva, desunto dal bollettino "Prezzi tipologie edilizie" Collegio degli Ingegneri ed Architetti di Milano, ultimo disponibile alla data di presentazione del titolo edilizio, eventualmente aggiornato con indice ISTAT (costo di costruzione di fabbricato residenziale) se non attuale.

O_u - ONERI DI URBANIZZAZIONE PRIMARIA E SECONDARIA E COSTO DI COSTRUZIONE

È il contributo di costruzione relativo all'articolo 16 del DPR 380/2001, e comprende sia gli oneri di urbanizzazione primaria e secondaria che il costo di costruzione e/o smaltimento rifiuti. In questa voce vanno ricompresi anche i costi derivanti da particolari disposizioni del PGT vigente, quali ad esempio, la monetizzazione degli standard o altre compensazioni.

Ut - UTILE D'IMPRESA

In relazione alle attuali condizioni economiche e considerato il livello impositivo dei redditi d'impresa si può ipotizzare che il profitto lordo da introdurre nella tabella possa assumere un valore compreso tra il 18% e il 25% del valore del prodotto edilizio finito. Il valore di riferimento per tutti gli interventi viene stabilito nella misura del 20% del valore di mercato dell'immobile finito.

$$Ut = Vm \times 20\%$$

St - SPESE TECNICHE E PARERI VARI

Include tutte le prestazioni tecnico professionali di qualsiasi natura (progettazione urbanistica, architettonica, strutturale, impiantistica, direzione lavori, oneri per la sicurezza, collaudi, ecc.) nonché atti o pareri di altri istituti o enti. Detta prestazione viene determinata per tutti gli interventi nella misura del 10% del costo di costruzione degli edifici.

$$St = Ce \times 10\%$$

Of - ONERI FINANZIARI

Si riferiscono alle spese che l'operatore economico deve sostenere per usufruire di finanziamenti da parte degli istituti di credito (prestito bancario), che mediamente possono essere valutati in una percentuale variabile tra il 6 e 9%. Detta prestazione viene determinata per tutti gli interventi nella misura del 6% dei costi totali dell'operazione.

$$Of = (Ce + Ou + St + Cd) \times 6\%$$

Ct - COSTO COMPLESSIVO DI TRASFORMAZIONE

Si ottiene dalla somma di tutti i costi sostenuti dall'operatore economico.

3) CONTRIBUTO STRAORDINARIO

$$= \text{PLUS VALORE DI TRASFORMAZIONE SU INCREMENTO } (Vt = Vm - Ct) \times 50\%$$

IL DIRETTORE DI DIREZIONE

Direzione Specialistica Attuazione Diretta PGT e SUE
Arch. Marco Porta



MARCO PORTA
Comune di Milano
Direttore di Area
20.02.2023
10:40:37
GMT+01:00

IL DIRETTORE DI PROGETTO

Direzione Progetto Razionalizzazione Procedure
Dott. Valerio Zauli



Valerio Zauli
Comune di Milano
Dirigente
17.02.2023
18:52:23
GMT+01:00

ALLEGATO 1 F

RIDUZIONE DEGLI ONERI DI URBANIZZAZIONE PER LA REALIZZAZIONE DI ERS (DEFINIZIONE REQUISITI)

Le riduzioni degli oneri di urbanizzazione come di seguito descritte sono applicabili esclusivamente in interventi di realizzazione di Edilizia Residenziale Sociale, compresa la Residenza per Studenti Universitari.

Tali riduzioni sono subordinate all'assegnazione dell'ERS e RSU a soggetti provvisti di determinati requisiti soggettivi come di seguito specificati.

Condizioni per le quali è possibile fruire della **riduzione del 50%** degli oneri di urbanizzazione:

- realizzazione di alloggi rientranti nelle categorie dell'ERS, sia in vendita sia in locazione, nelle percentuali di SL ERS definite da PGT, assegnati a soggetti in possesso di specifici requisiti soggettivi ai sensi della normativa vigente e ai sensi della Deliberazione di Consiglio Comunale n. 42 del 11.10.2010 e dalle eventuali delibere integrative o sostitutive della suddetta;
- realizzazione di residenze universitarie convenzionate in SL, i cui posti letto sono assegnati a soggetti in possesso di specifici requisiti soggettivi ai sensi della normativa vigente e dei requisiti meglio definiti nel successivo paragrafo;

Condizioni per le quali è possibile fruire della **riduzione del 100%** degli oneri di urbanizzazione:

- alloggi ERS in locazione, compresa la RSU, a servizi (ex art. 4 PdS); la riduzione del 100% è applicabile all'intera quota di SL convenzionale extra indice assegnati a soggetti in possesso di specifici requisiti soggettivi ai sensi della normativa vigente e ai sensi della Deliberazione di Consiglio Comunale n. 42 del 11.10.2010 nonché dalle eventuali delibere integrative o sostitutive delle suddetta ;
- realizzazione di alloggi rientranti nelle categorie dell'ERS in locazione, escluse le residenze universitarie, in sostituzione, su proposta dell'operatore, alla realizzazione di funzioni urbane libere, assegnati a soggetti in possesso di specifici requisiti soggettivi ai sensi della normativa vigente e ai sensi della Deliberazione di Consiglio Comunale n. 42 del 11.10.2010 nonché dalle eventuali delibere integrative o sostitutive delle suddetta;
- realizzazione di residenze universitarie convenzionate, sia come realizzazione di ERS sia come servizi di interesse pubblico o generale ai sensi del PdS, i cui canoni risultano pari a quelli praticati dalle Università milanesi in tema di diritto allo studio ed assegnati a soggetti con i requisiti per l'accesso così come regolamentati dalle stesse Università ovvero la cui gestione è affidata direttamente alle Università anche al fine di garantire il diritto allo studio. In tali interventi la quota destinata al diritto allo studio dovrà essere pari almeno al 50% della SL, intesa come SL+SL convenzionale e comunque pari alla SL convenzionale. Anche in questo caso posti letto sono assegnati a soggetti in possesso di specifici requisiti soggettivi ai sensi della normativa vigente e dei requisiti meglio definiti nel successivo paragrafo;

Posti letto in Residenze Universitarie Convenzionate

Al fine dell'applicabilità della riduzione del 50% e del 100% degli oneri di urbanizzazione, i posti letto/alloggi realizzati all'interno di residenze universitarie convenzionate dovranno essere assegnati a soggetti in possesso dei seguenti requisiti:

- a) essere studenti, anche prossimi, di una delle Università riconosciute presenti sul territorio del Comune di Milano;

b) essere residente in un comune non appartenente all'area urbana di Milano/Città Metropolitana (non meno di 30 km).

Inoltre, al fine dell'applicazione della riduzione sugli oneri, l'assegnazione dei posti letto a tariffa convenzionata dovrà avvenire in via preferenziale sulla base del reddito ISEE del nucleo familiare dello studente, mediante la redazione di una lista d'accesso predisposta dal soggetto attuatore, o avente causa.

IL DIRETTORE DI DIREZIONE

Direzione Specialistica Attuazione Diretta PGT e SUE

Arch. Marco Porta



MARCO PORTA
COMUNE DI
MILANO
Direttore di Area
02.03.2023
06:51:09 UTC

IL DIRETTORE DI PROGETTO

Direzione Progetto Razionalizzazione Procedure

Dott. Valerio Zauli



Valerio Zauli
Comune di Milano
Dirigente
02.03.2023 00:39:14 GMT+01:00

**FOGLIO PARERI RELATIVO ALLA PROPOSTA DI DELIBERAZIONE AVENTE IL SEGUENTE OGGETTO:
Aggiornamento degli oneri di urbanizzazione primaria e secondaria e dello smaltimento rifiuti, dovuti per i
titoli abilitativi di interventi di nuova costruzione, ampliamento di edifici esistenti e ristrutturazione edilizia
IL PRESENTE PROVVEDIMENTO HA RIFLESSI CONTABILI**

Numero proposta: 284 / 2023

PARERE DI REGOLARITA' TECNICA

Ai sensi dell'art. 49 del D.Lgs. n. 267/2000

FAVOREVOLE

IL DIRETTORE DI DIREZIONE SPECIALISTICA ATTUAZIONE DIRETTA PGT E SUE

Marco Porta

Firmato digitalmente da Marco Porta

**FOGLIO PARERI RELATIVO ALLA PROPOSTA DI DELIBERAZIONE AVENTE IL SEGUENTE OGGETTO:
Aggiornamento degli oneri di urbanizzazione primaria e secondaria e dello smaltimento rifiuti, dovuti per i
titoli abilitativi di interventi di nuova costruzione, ampliamento di edifici esistenti e ristrutturazione edilizia
IL PRESENTE PROVVEDIMENTO HA RIFLESSI CONTABILI**

Numero proposta: 284 / 2023

PARERE DI REGOLARITA' TECNICA

Ai sensi dell'art. 49 del D.Lgs. n. 267/2000

FAVOREVOLE

IL DIRETTORE DI DIREZIONE DI PROGETTO RAZIONALIZZAZIONE PROCEDURE AMMINISTRATIVE

Valerio Zauli

Firmato digitalmente da Valerio Zauli

**FOGLIO PARERI RELATIVO ALLA PROPOSTA DI DELIBERAZIONE AVENTE IL SEGUENTE OGGETTO:
Aggiornamento degli oneri di urbanizzazione primaria e secondaria e dello smaltimento rifiuti, dovuti per i
titoli abilitativi di interventi di nuova costruzione, ampliamento di edifici esistenti e ristrutturazione edilizia
IL PRESENTE PROVVEDIMENTO HA RIFLESSI CONTABILI**

Numero proposta: 284 / 2023

Direzione Bilancio e Partecipate

PARERE DI REGOLARITA' CONTABILE
Ai sensi dell'art. 49 del D.Lgs. n. 267/2000

FAVOREVOLE

IL RESPONSABILE DI RAGIONERIA

Firmato digitalmente da Bruna Forno

**FOGLIO PARERI RELATIVO ALLA PROPOSTA DI DELIBERAZIONE AVENTE IL SEGUENTE OGGETTO:
Aggiornamento degli oneri di urbanizzazione primaria e secondaria e dello smaltimento rifiuti, dovuti per i
titoli abilitativi di interventi di nuova costruzione, ampliamento di edifici esistenti e ristrutturazione edilizia
IL PRESENTE PROVVEDIMENTO HA RIFLESSI CONTABILI**

Numero proposta: 284 / 2023

Segreteria Generale

PARERE DI LEGITTIMITA'

Ai sensi Art.2- comma 1 - Regolamento sul Sistema dei Controlli Interni

IL SEGRETARIO GENERALE

Vista la proposta di deliberazione di Consiglio comunale indicata in oggetto;

Visti i pareri di regolarità tecnica favorevoli espressi sulla proposta di deliberazione in oggetto dal Direttore della Direzione Specialistica Attuazione Diretta PGT e SUE e dal Direttore della Direzione di Progetto Razionalizzazione Procedure Amministrative, da ritenersi assorbenti della regolarità amministrativa dell'istruttoria e della relativa conformità a legge, dei passaggi procedurali/istruttori condotti, propedeutici alla proposta medesima, nonché della verifica preventiva in merito alla sussistenza dei presupposti legittimanti l'approvazione della proposta stessa ed in particolare legittimanti l'approvazione delle ipotesi di maggiorazione e riduzione del contributo di costruzione, anche per ciò che attiene alla proposta differenziazione delle due fasce in cui è stata suddivisa la città;

Vista la Relazione Istruttoria allegata alla suddetta proposta di deliberazione di Consiglio comunale (Allegato 1), redatta dal Direttore della Direzione Specialistica Attuazione Diretta PGT e SUE e dal Direttore della Direzione di Progetto Razionalizzazione Procedure Amministrative, sui cui contenuti e valutazioni non si estende il presente scrutinio di legittimità;

Ritenuta la competenza dell'organo di governo ad esprimersi sulla presente proposta, tenuto conto delle valutazioni formulate, anche nella relazione tecnica, dalla funzione dirigenziale proponente e ciò anche alla luce dell'obbligo di aggiornamento triennale previsto dalla legge;

Visto il parere di regolarità contabile "Favorevole" espresso dal Ragioniere Generale;

Esprime

PARERE DI LEGITTIMITA' FAVOREVOLE



Per le considerazioni e nei limiti delle osservazioni sopra formulate.

IL SEGRETARIO GENERALE

Firmato digitalmente da Fabrizio Dall'Acqua

DELIBERAZIONE DEL CONSIGLIO COMUNALE N. _28_ DEL 17/05/2023

IL VICE PRESIDENTE

Angelo Turco

Firmato digitalmente

IL SEGRETARIO GENERALE

Fabrizio Dall'Acqua

Firmato digitalmente

IL VICE SEGRETARIO GENERALE

Maria Elisa Borrelli

Firmato digitalmente

Copia della presente deliberazione, verrà affissa in pubblicazione all'Albo Pretorio ai sensi dell'art.124, comma 1, del D.Lgs 267/2000 e vi resterà per 15 giorni consecutivi.

IL VICE SEGRETARIO GENERALE

Maria Elisa Borrelli

Firmato digitalmente

IL SEGRETARIO GENERALE

Fabrizio Dall'Acqua

Firmato digitalmente

DELIBERAZIONE DELLA GIUNTA COMUNALE N. 969 DEL 11/07/2023

Direzione Mobilità

Numero proposta: 1166 / 2023

OGGETTO: Azioni e strategie finalizzate a migliorare la mobilità. Modifica della disciplina viabilistica della Zona a Traffico Limitato "Cerchia dei Bastioni" Area C: adeguamento della somma di accesso. Rimodulazione oraria della sosta su strada nell'area della Cerchia dei Bastioni e nell'area esterna alla Cerchia Filoviaria. Atto di approvazione delle linee di indirizzo politico relative agli interventi di mobilità comprendenti l'estensione della disciplina viabilistica della ZTL Cerchia dei Bastioni "Area C", la disciplina viabilistica nel Quadrilatero della Moda, il servizio taxi, l'estensione degli ambiti di sosta regolamentata e la circolazione dei veicoli elettrici con lunghezza superiore a 7,5 m.

IL PRESENTE PROVVEDIMENTO HA RIFLESSI CONTABILI IMMEDIATAMENTE ESEGUIBILE

L'Anno duemilaventitre, il giorno undici, del mese di luglio, alle ore 12:30, si è riunita la Giunta Comunale in presenza presso palazzo Marino.

Si dà atto che risultano presenti i seguenti n. 11 amministratori in carica:

NOMINATIVO	CARICA	PRESENTE			
Giuseppe Sala	Sindaco	SI	Elena Eva Maria Grandi	Assessora	SI
Anna Scavuzzo	Vicesindaca	NO	Marco Pietro Granelli	Assessore	SI
Lamberto Bertole'	Assessore	SI	Pierfrancesco Maran	Assessore	SI
Alessia Cappello	Assessora	SI	Martina Riva	Assessora	SI
Arianna Maria Censi	Assessora	SI	Gaia Romani	Assessora	SI
Emmanuel Conte	Assessore	SI	Tommaso Sacchi	Assessore	NO
			Giancarlo Tancredi	Assessore	SI

Assume la presidenza il Sindaco Giuseppe Sala
Partecipa il Segretario Generale Fabrizio Dall'Acqua

Assiste il Vice Segretario Generale Maria Elisa Borrelli
Assiste il Direttore Generale Christian Malangone
Assiste altresì il Capo di Gabinetto Mario Vanni

IL PRESIDENTE

verificata la legalità della seduta, invita la Giunta a trattare l'argomento segnato in oggetto;
vista la proposta dell'Assessora Arianna Maria Censi in allegato, illustrata nella seduta;
dato atto che la medesima è corredata dei pareri previsti dall'art.49 del T.U. 18 agosto 2000, n. 267 nonché del parere di legittimità del Segretario Generale previsto dall'art. 2 - comma 1 - del Regolamento sul sistema dei controlli interni approvato con delibera CC n. 7 dell'11/02/2013, tutti allegati quali parti integranti la presente deliberazione;
ritenuta la proposta meritevole di approvazione per le motivazioni in essa indicate;
con votazione unanime

DELIBERA

di approvare la proposta di deliberazione in oggetto, allegata quale parte integrante.
Con separata e unanime votazione, data l'urgenza, dichiara la presente deliberazione immediatamente eseguibile ai sensi dell'art. 134, 4 comma del T.U. 267/2000.

PROPOSTA DI DELIBERAZIONE
DELLA GIUNTA COMUNALE

Proposta di delibera N° 1166 / 2023

OGGETTO: Azioni e strategie finalizzate a migliorare la mobilità. Modifica della disciplina viabilistica della Zona a Traffico Limitato "Cerchia dei Bastioni" Area C: adeguamento della somma di accesso. Rimodulazione oraria della sosta su strada nell'area della Cerchia dei Bastioni e nell'area esterna alla Cerchia Filoviaria. Atto di approvazione delle linee di indirizzo politico relative agli interventi di mobilità comprendenti l'estensione della disciplina viabilistica della ZTL Cerchia dei Bastioni "Area C", la disciplina viabilistica nel Quadrilatero della Moda, il servizio taxi, l'estensione degli ambiti di sosta regolamentata e la circolazione dei veicoli elettrici con lunghezza superiore a 7,5 m.

**IL PRESENTE PROVVEDIMENTO HA RIFLESSI CONTABILI
IMMEDIATAMENTE ESEGUIBILE**

SU PROPOSTA DI

**Il Dirigente di UNITA' SISTEMI
PER L'INNOVAZIONE DELLA
MOBILITA' URBANA**

Firmato digitalmente da
Veronica Bellonzi

**Il Direttore di AREA
TRASPORTO PUBBLICO
SHARING E SOSTA**

Firmato digitalmente da
Sala Elena

**Il Direttore di AREA
PIANIFICAZIONE E
PROGRAMMAZIONE
MOBILITA'**

Firmato digitalmente da
Stefano Fabrizio Riazzola
per Marco Cassin

**Il Direttore di DIREZIONE
MOBILITA'**

Firmato digitalmente da
Stefano Fabrizio Riazzola

L'assessora alla Mobilità

Firmato digitalmente da
Arianna Maria Censi

**PROPOSTA DI DELIBERAZIONE
DELLA GIUNTA COMUNALE**

Direzione Mobilità

Numero proposta: 1166 / 2023

OGGETTO: Azioni e strategie finalizzate a migliorare la mobilità. Modifica della disciplina viabilistica della Zona a Traffico Limitato "Cerchia dei Bastioni" Area C: adeguamento della somma di accesso. Rimodulazione oraria della sosta su strada nell'area della Cerchia dei Bastioni e nell'area esterna alla Cerchia Filoviaria. Atto di approvazione delle linee di indirizzo politico relative agli interventi di mobilità comprendenti l'estensione della disciplina viabilistica della ZTL Cerchia dei Bastioni "Area C", la disciplina viabilistica nel Quadrilatero della Moda, il servizio taxi, l'estensione degli ambiti di sosta regolamentata e la circolazione dei veicoli elettrici con lunghezza superiore a 7,5 m.

**IL PRESENTE PROVVEDIMENTO HA RIFLESSI CONTABILI
IMMEDIATAMENTE ESEGUIBILE**

La Giunta Comunale

Premesso che:

le Linee programmatiche dell'Amministrazione relative alle azioni e ai progetti da realizzare nel corso del mandato, di cui alla deliberazione di Consiglio Comunale n. 90/2021, e così come richiamate nel Documento Unico di Programmazione 2023 - 2025 allegato alla deliberazione di Consiglio Comunale n. 13/2023, enunciano la *"vivibilità, la cura della città e il benessere dei cittadini"* tra i valori per rendere concreta la visione della Città.

L'Amministrazione comunale milanese è, evidentemente e costantemente, impegnata ad individuare strategie e soluzioni che possano migliorare la qualità della vita dei cittadini passando anche attraverso la *governance* di un sistema della mobilità efficiente che rispetti l'ambiente e che contribuisca, non solo a migliorare le connessioni e gli spostamenti, ma anche a restituire ai cittadini lo spazio pubblico.

Così come anche previsto dal Piano Aria e Clima (PAC), di cui alla deliberazione di Consiglio Comunale n. 4/2022, il raggiungimento di una migliore qualità dell'aria è strettamente connesso all'attuazione di misure più sostenibili nel campo della mobilità urbana.

Quindi, da un lato, in termini di inquinamento atmosferico, poiché la Città di Milano è interessata ancora da valori critici e non in linea con la normativa europea vigente (nell'anno 2022 si sono registrati più di 80 giorni con concentrazioni medie giornaliere di PM10 superiori al valore limite UE e pari a circa il doppio di quanto ammesso dalla normativa per la tutela della salute; l'indice di esposizione al PM2.5 è superiore al valore obiettivo fissato dalla disciplina in materia dell'Unione Europea), è necessario intervenire rafforzando le misure in atto al fine di accelerare gli effetti della riduzione della circolazione dei veicoli, dall'altro lato, è necessario intervenire anche sul territorio aumentandone la sicurezza e la tutela, realizzando aree pedonali e zone a traffico limitato, "oasi

urbane”, ridimensionando la sosta in carreggiata e riducendone l’offerta e scoraggiando così l’ingresso dei veicoli in Città e la loro sosta inoperosa.

In questo contesto, è vero, infatti, che anche le politiche sulla sosta rivestono un ruolo essenziale in quanto strategiche per orientare la scelta dei modi di trasporto nonché come strumento di regolazione e controllo dell’uso dello spazio pubblico, in particolare per gli ambiti più pregiati e difficili per caratteristiche geometriche e strutturali e la cui notorietà ha un’eco che si spinge oltre i confini nazionali determinando una domanda di pedonalità che non riesce ad essere soddisfatta dall’attuale conformazione delle sezioni stradali. Ma anche con riferimento più in generale alle aree maggiormente dense in termini di residenza e servizi, resta l’obiettivo di riequilibrare e recuperare quote di rete stradale e spazi pubblici a favore di residenti, pedoni e ciclisti, incoraggiando comportamenti corretti e controllando sia la circolazione che la sosta dei veicoli.

Quindi, così come anche previsto dal Piano Urbano della Mobilità Sostenibile (PUMS) approvato con deliberazione del Consiglio Comunale n. 38/2018, un sistema di mobilità efficiente e sostenibile risulta centrale per una qualità della vita sempre crescente e per il perseguimento degli obiettivi di protezione dell’ambiente e della salute.

.

Dato atto che

- con riferimento alle misure di contenimento del traffico veicolare già in atto, all’interno della “Cerchia dei Bastioni”, con deliberazione di Giunta Comunale n. 588/2013 del 27.03.2013 e s.m.i., è stata approvata in via definitiva la disciplina viabilistica denominata “Area C” la quale prevede il divieto di accesso, dalle ore 07.30 alle ore 19.30 nei giorni feriali dal lunedì al venerdì, per:

- i veicoli, o complessi di veicoli, con lunghezza superiore a m. 7,50;
- i veicoli destinati al trasporto cose, limitatamente alla fascia oraria compresa tra le ore 08.00 e le ore 10.00;
- i veicoli classificati sulla base delle prestazioni ambientali secondo lo schema riportato in Allegato 2 della D.G.C. n. 1617/2018 e s. m. i.;

- la disciplina “Area C” è articolata sulle due linee di azioni complementari consistenti nel precludere l’accesso ai veicoli maggiormente inquinanti e nell’applicare a tutti i veicoli in accesso il pagamento di una somma, con la sola esenzione a favore dei veicoli strettamente ecologici e di quelli appartenenti a determinate categorie, così determinata per effetto della sopra citata D.G.C. n. 588/2013 e delle successive D.G.C. n. 506/2014, n. 2258/2014, n. 1907/2016 e n. 1751/2017:

Categoria	Somma per l’accesso
Tutti i veicoli	euro 5,00
Veicoli di proprietà di residenti, ed assimilati, all’interno della ZTL Cerchia dei Bastioni, previa registrazione	euro 2,00 (a partire dal 41° accesso/anno)
Veicoli adibiti al traffico “di servizio” previa registrazione	euro 3,00
Veicoli in sosta presso autorimesse site in ZTL Cerchia dei Bastioni “Area C” come espressamente previsto da specifica convenzione (deliberazione di Giunta Comunale n. 1694/2012)	euro 3,00
Tutti i veicoli, ad eccezione degli NCC, che hanno effettuato il pagamento della	euro 15,00

rispettiva somma di accesso oltre le ore 24.00 del giorno successivo all'accesso ed entro il termine delle ore 24.00 del settimo giorno successivo a quello in cui è avvenuto l'accesso	
Veicoli NCC - superiori a nove posti - con lunghezza fino a mt. 8,00	euro 40,00
Veicoli NCC - superiori a nove posti - con lunghezza compresa tra mt. 8,01 e mt. 10,50	euro 65,00
Veicoli NCC - superiori a nove posti - con lunghezza superiore a mt. 10,50	euro 100,00
Veicoli NCC - superiori a nove posti - dedicati al trasporto degli alunni iscritti alla scuola secondaria di primo grado e inferiori, per uscite didattiche, sportive e viaggi d'istruzione con destinazione la città di Milano. Tale somma è altresì riconosciuta ai medesimi veicoli dedicati al trasporto degli alunni iscritti alle scuole secondarie di primo grado e inferiori con sede all'interno della ZTL per uscite didattiche, sportive e viaggi d'istruzione esterni alla stessa	euro 5,00
Veicoli NCC - superiori a nove posti - con lunghezza fino a mt. 8,00, dedicati esclusivamente al trasporto degli alunni iscritti alla scuola secondaria di primo grado e inferiori, per il tragitto casa - scuola e luoghi connessi alle attività didattiche della stessa, nel caso in cui il punto di partenza o di destinazione risulti interno alla ZTL Cerchia dei Bastioni	euro 15,00
Veicoli NCC - superiori a nove posti - con lunghezza compresa tra mt. 8,01 e mt. 10,50, dedicati esclusivamente al trasporto degli alunni iscritti alla scuola secondaria di primo grado e inferiori, per il tragitto casa - scuola e luoghi connessi alle attività didattiche della stessa, nel caso in cui il punto di partenza o di destinazione risulti interno alla ZTL Cerchia dei Bastioni	euro 25,00
Veicoli NCC - superiori a nove posti - con lunghezza superiore a mt. 10,50, dedicati esclusivamente al trasporto degli alunni iscritti alla scuola secondaria di primo grado e inferiori, per il tragitto casa - scuola e luoghi connessi alle attività didattiche della stessa, nel caso in cui il punto di partenza o di destinazione risulti interno alla ZTL Cerchia dei Bastioni	euro 40,00

- in forza della richiamata D.G.C. n. 588/2013, e delle D.G.C. n. 506/2014, n. 2258/2014, n. 1907/2016, 1751/2017, l'Amministrazione Comunale aveva determinato le somme per l'accesso nella ZTL "Cerchia dei Bastioni", come sopra riportate, anche sulla base di una serie di considerazioni richiamate nella Relazione Tecnica, allegata al presente provvedimento quale parte integrante e sostanziale (Allegato 1), quali, tra le altre, il confronto con le altre esperienze europee di riferimento e la parametrizzazione al costo del biglietto giornaliero del trasporto pubblico urbano.

Rilevato che:

- come indicato nella Relazione Tecnica allegata quale parte integrante e sostanziale del presente provvedimento (Allegato 1), la disciplina di Area C continua a dimostrarsi efficace in relazione agli obiettivi rispetto ai quali è preordinata, quali, ad esempio, la riduzione del traffico e dell'incidentalità, l'aumento della velocità commerciale e della regolarità del trasporto pubblico di superficie, la riduzione delle emissioni di inquinanti da traffico nella Cerchia dei Bastioni e delle concentrazioni in atmosfera di inquinanti di prossimità a maggior impatto sanitario;

- le maggiori città europee, come indicato anche nella Relazione Tecnica, allegata al presente provvedimento quale parte integrante e sostanziale (Allegato 1), hanno già provveduto nel tempo ad adeguare i rispettivi piani tariffari, al fine di utilizzare la “congestion charge” quale misura per disincentivare l’accesso dei veicoli ai centri abitati, migliorare la qualità dell’aria e ridurre l’inquinamento, oltre che generare entrate destinate a promuovere un cambio modale degli spostamenti;
- a partire dal mese di gennaio 2023, ha trovato applicazione, l’aumento determinato dall’Agenzia per il Trasporto Pubblico Locale del bacino della Città Metropolitana di Milano, Monza e Brianza, Lodi e Pavia, con la deliberazione del Consiglio di Amministrazione n. 10 del 26/08/2022 con riferimento ai titoli occasionali (biglietto ordinario, carnet multi-corse, abbonamenti giornalieri e settimanali), nella misura necessaria a garantire l’invarianza del maggior introito atteso e nel rispetto dei vincoli di massimo aumento di ogni singolo titolo e di rapporti limite di convenienza fra i differenti titoli definiti dal regolamento tariffario regionale e dalla L.R. 6/2012. In particolare, il biglietto giornaliero del trasporto pubblico urbano è aumentato da Euro 4,50 (tariffa vigente nel 2013) a Euro 7,60.

Ritenuto quindi necessario, con riferimento alla disciplina viabilistica ZTL Cerchia dei Bastioni “Area C”, in ragione di quanto premesso, come motivato nella citata Relazione Tecnica (Allegato 1) e in conformità alle indicazioni europee in materia di riduzione dell’inquinamento atmosferico, intervenire rafforzando le misure in atto finalizzate ad accelerare gli effetti di riduzione della circolazione dei veicoli, e conseguentemente la riduzione delle relative emissioni; in particolare, si intende ottenere una diminuzione delle concentrazioni in atmosfera di inquinanti legati al traffico veicolare, favorendo la diffusione della mobilità “a zero emissioni” allo scarico e adeguando, a partire dal prossimo 30 ottobre 2023, la somma di ingresso per i veicoli “ambientalmente compatibili” secondo il seguente schema

Categoria	IMPORTO ATTUALE	IMPORTO PROPOSTO
Tutti i veicoli	Euro 5,00	Euro 7,50
Veicoli di proprietà di residenti, ed assimilati, all’interno della ZTL Cerchia dei Bastioni, previa registrazione	Euro 2,00 (a partire dal 41° accesso/anno)	Euro 3,00 (a partire dal 41° accesso/anno)
Veicoli adibiti al traffico “di servizio” previa registrazione	Euro 3,00	Euro 4,50
Veicoli in sosta presso autorimesse site in ZTL Cerchia dei Bastioni “Area C” come espressamente previsto da specifica convenzione (deliberazione di Giunta Comunale n. 1694/2012)	Euro 3,00	Euro 4,50
Tutti i veicoli, ad eccezione degli NCC, che hanno effettuato il pagamento della rispettiva somma di accesso oltre le ore 24.00 del giorno successivo all’accesso ed entro il termine delle ore 24.00 del settimo giorno successivo a quello in cui è avvenuto l’accesso	Euro 15,00	Euro 22,50
Veicoli NCC - superiori a nove posti - con lunghezza fino a mt. 8,00	Euro 40,00	Euro 60,00
Veicoli NCC - superiori a nove posti - con lunghezza compresa tra mt. 8,01 e mt. 10,50	Euro 65,00	Euro 97,50

Veicoli NCC - superiori a nove posti - con lunghezza superiore a mt. 10,50	Euro 100,00	Euro 150,00
Veicoli NCC - superiori a nove posti - dedicati al trasporto degli alunni iscritti alla scuola secondaria di primo grado e inferiori, per uscite didattiche, sportive e viaggi d'istruzione con destinazione la città di Milano. Tale somma è altresì riconosciuta ai medesimi veicoli dedicati al trasporto degli alunni iscritti alle scuole secondarie di primo grado e inferiori con sede all'interno della ZTL per uscite didattiche, sportive e viaggi d'istruzione esterni alla stessa	Euro 5,00	Euro 7,50
Veicoli NCC - superiori a nove posti - con lunghezza fino a mt. 8,00, dedicati esclusivamente al trasporto degli alunni iscritti alla scuola secondaria di primo grado e inferiori, per il tragitto casa - scuola e luoghi connessi alle attività didattiche della stessa, nel caso in cui il punto di partenza o di destinazione risulti interno alla ZTL Cerchia dei Bastioni	Euro 15,00	Euro 22,50
Veicoli NCC - superiori a nove posti - con lunghezza compresa tra mt. 8,01 e mt. 10,50, dedicati esclusivamente al trasporto degli alunni iscritti alla scuola secondaria di primo grado e inferiori, per il tragitto casa - scuola e luoghi connessi alle attività didattiche della stessa, nel caso in cui il punto di partenza o di destinazione risulti interno alla ZTL Cerchia dei Bastioni	Euro 25,00	Euro 37,50
Veicoli NCC - superiori a nove posti - con lunghezza superiore a mt. 10,50, dedicati esclusivamente al trasporto degli alunni iscritti alla scuola secondaria di primo grado e inferiori, per il tragitto casa - scuola e luoghi connessi alle attività didattiche della stessa, nel caso in cui il punto di partenza o di destinazione risulti interno alla ZTL Cerchia dei Bastioni	Euro 40,00	€ 60,00

Dato atto che, con riferimento alle modalità di vendita dei titoli giornalieri di accesso all'interno della ZTL Cerchia dei Bastioni "Area C", per quanto meglio indicato nella Relazione Tecnica allegata al presente provvedimento quale parte integrante e sostanziale (Allegato 1), i dirigenti competenti procederanno mediante l'adozione dei necessari provvedimenti a individuare quale unica modalità quella dematerializzata disponendo l'immediato ritiro dei titoli cartacei dalle rivendite, si rende necessario riconoscere a chi è già in possesso di un titolo di accesso cartaceo non ancora attivato la possibilità di utilizzarlo senza alcuna integrazione entro un anno a partire dalla data di adeguamento sopra indicata (30 ottobre 2023).

Verificato che, come risulta dalla citata Relazione Tecnica (Allegato 1):

- stanti le modifiche proposte alla disciplina di Area C, la stessa continua ad essere congruente con le strategie generali dell'aggiornamento del Piano Generale del Traffico Urbano adottato in via definitiva con deliberazione di Consiglio comunale n. 14 del 27 marzo 2013, e che per la stessa permane la validità della precedente verifica effettuata sotto il profilo della compatibilità

trasportistica e ambientale e, pertanto, permane la compatibilità con il Piano Generale del Traffico Urbano e con il Piano Urbano della Mobilità Sostenibile vigenti;

- in ragione della natura e della portata del presente provvedimento, non risultano necessarie ulteriori espressioni del Municipio competente, in quanto si tratta di prosecuzione di un processo già avviato con le Deliberazioni di Giunta sopra citate.

Ritenuto necessario, inoltre, intervenire sulla disciplina della sosta, in conformità con le previsioni del Documento Unico di Programmazione 2023-2025, approvato con deliberazione di Consiglio comunale n. 13 del 16 marzo 2023, procedendo con l'attuazione della limitazione, tra le ore 8.00 e le ore 19.00 di tutti i giorni della settimana, della possibilità di sostare all'interno di ogni ambito della Cerchia dei Bastioni per un periodo della durata massima di 2 ore consecutive, escludendo la possibilità di estendere la durata della sosta e confermando l'attuale tariffa oraria per la sosta stessa.

Tale limitazione non troverà applicazione per i veicoli esentati dal pagamento della sosta.

Dopo le ore 19.00 e fino alle ore 24.00 resta invece invariata la possibilità di sostare negli ambiti della Cerchia dei Bastioni senza limitazione oraria.

Tale assetto consentirà di ottimizzare l'utilizzo degli stalli nell'arco della giornata, garantendo adeguata rotazione e un effetto deterrente per la sosta inoperosa.

Come anche indicato nella Relazione Tecnica allegata quale parte integrante e sostanziale del presente provvedimento (Allegato 1), il centro cittadino compreso nell'area della Cerchia dei Bastioni risulta, infatti, zona di rilevante interesse culturale e artistico, caratterizzata da peculiari caratteristiche tali da rendere molto ridotto, o quasi assente, lo spazio sufficiente per rispondere alla domanda di sosta.

La nuova disciplina sarà vigente con la progressiva apposizione della relativa segnaletica con completamento entro ottobre 2023.

Ritenuto necessario, inoltre, sempre con riferimento alla disciplina della sosta, in conformità con le previsioni del Documento Unico di Programmazione 2023-2025 sopra citato, rimodulare la fascia oraria della sosta a pagamento, estendendola sino alle ore 19:00 di tutti i giorni feriali, nella zona esterna alla Cerchia Filoviaria, uniformando in questo modo la regolamentazione della sosta degli ambiti interni ed esterni alla Cerchia Filoviaria e dando mandato alla competente Direzione di adottare idonei provvedimenti di adeguamento nelle zone dove attualmente è in prevalenza prevista ed attuata una fascia oraria di pagamento 8:00 – 13:00 da lunedì a venerdì dei giorni feriali.

La nuova disciplina sarà vigente con la progressiva apposizione della relativa segnaletica con completamento entro ottobre 2023.

Ritenuto altresì necessario fornire, con il presente provvedimento, in continuità con il percorso già intrapreso dall'Amministrazione, le linee di indirizzo politico in merito alle ulteriori azioni da realizzare per il sistema della mobilità del Comune di Milano come di seguito meglio indicato.

- a. Estensione della disciplina viabilistica della ZTL Cerchia dei Bastioni "Area C" al sabato, alla domenica e ai giorni festivi.**

Dalle rilevazioni condotte per l'anno 2022, come indicato nella Relazione Tecnica allegata al presente provvedimento quale parte integrante e sostanziale, è stato accertato che durante il sabato e la domenica accede mediamente alla ZTL Cerchia dei Bastioni "Area C" lo stesso numero di veicoli che accede alla stessa zona durante le giornate feriali (n. 81.400 ingressi rilevati nelle giornate di sabato e domenica per l'anno 2022), ed in particolare che circa il 20% dei veicoli in

ingresso non rispetterebbe le prestazioni ambientali previste dalla disciplina vigente nei giorni dal lunedì al venerdì feriali.

Si indica pertanto di dare mandato alle competenti Direzioni di elaborare una proposta di aggiornamento del Piano Generale del Traffico Urbano prevedendo l'estensione dell'applicazione della disciplina viabilistica della ZTL Cerchia dei Bastioni Area C di cui alla deliberazione di Giunta Comunale n. 588/2013, e s.m.i., e quindi l'obbligo di pagamento per l'accesso alla ZTL stessa, nelle ore diurne delle giornate di sabato, domenica e festivi.

b. Disciplina viabilistica nell'area del c.d. "Quadrilatero della Moda".

Per quanto specificato in premessa relativamente alle aree ad alta vocazione pedonale, si indica di provvedere alla limitazione della circolazione veicolare delle strade componenti il cd. "Quadrilatero della moda" e delle vie, dal punto di vista viabilistico, funzionalmente ad esso connesse, così come riportato nella planimetria allegata al presente provvedimento quale parte integrante e sostanziale (Allegato n. 2).

Con il presente atto di indirizzo si definiscono altresì i criteri guida sulla base dei quali sviluppare uno studio tecnico per individuare le specifiche regolamentazioni viabilistiche, quali a titolo esemplificativo e non esaustivo "aree pedonali" e "zone a traffico limitato" da attuarsi per ognuna delle strade coinvolte nel corso del primo semestre 2024, mantenendo la possibilità di governare alcune funzioni, secondo le seguenti linee di indirizzo:

- facoltà per i residenti e i domiciliati di accedere a *box* o posti auto interni alle proprietà e, qualora fosse compatibile con la tipologia di regolamentazione individuata per ogni via singolarmente intesa, di sostare lungo strada negli appositi spazi dedicati;
- possibilità per i clienti dei parcheggi interrati o in elevazione, situati internamente all'area considerata, di accedere alle strutture destinate alla sosta;
- garanzia di disporre di opportune modalità e orari di carico e scarico delle merci, ai fini del rifornimento delle attività commerciali presenti nell'area considerata.

c. Miglioramento del servizio taxi sul territorio comunale.

Per la Città di Milano e la sfida del contenimento della congestione del traffico e dell'inquinamento, quello dei taxi, quale servizio complementare al trasporto pubblico locale, è essenziale, offrendo lo stesso una valida opportunità di spostamento, sia nei giorni feriali che in quelli festivi e non solo in orario diurno.

Negli ultimi anni sono stati introdotti diversi interventi finalizzati al miglioramento del servizio e a garantire un'offerta di servizio adeguata al soddisfacimento della domanda.

Partendo dai dati raccolti prima della pandemia, rispetto ai quali è stato più volte richiesto un aggiornamento alle rappresentanze di categoria, solo parzialmente riscontrato, dai quali emerge un chiaro divario tra la domanda e l'offerta del servizio, e facendo seguito al confronto con le rappresentanze della categoria nell'ambito della Commissione di Monitoraggio Taxi, costituita con determinazione dirigenziale n. 1821 del 9 marzo 2020, sono stati attuati interventi concreti, volti al raggiungimento degli obiettivi sopra descritti. In particolare, è stata approvata la riapertura dei termini per la presentazione da parte dei titolari di licenza taxi di istanze per avvalersi delle collaborazioni familiari di cui all'art. 18 del Regolamento di Bacino Aeroportuale approvato con DGR n. X/1602 del 4.4.2014 e s.m.i, in scadenza al 30 giugno 2023, nonché la rimodulazione della struttura dei turni di servizio dei taxi stessi.

Questi recenti interventi non si sono però rivelati sufficienti a migliorare il servizio taxi della Città di Milano, come rappresentato nel corso dell'ultima Commissione di Monitoraggio Taxi tenutasi lo scorso 4 Luglio.

Dall'analisi dei dati a disposizione relativi agli indicatori di mobilità del Comune di Milano (risalenti al 2018 e parzialmente aggiornati al 2023), così come indicato nella Relazione Tecnica allegata quale parte integrante e sostanziale del presente provvedimento (Allegato 1) emerge che, a fronte di un incremento del numero delle chiamate taxi annue, si continua a registrare un incremento della percentuale delle chiamate inevase, valore che si attesta intorno al 30% nelle notti del finesettimana e all'8% nei giorni feriali.

Preso atto quindi che l'attuale assetto di offerta di servizio non è ancora idoneo a soddisfare la domanda della Città, si ritiene necessario richiedere a Regione Lombardia, competente in merito alla definizione e all'incremento percentuale del contingente unificato di bacino ai sensi dell'art. 2 del sopracitato regolamento Regionale, un aumento delle licenze per il Comune di Milano in misura pari a 1000. Ciò al fine di coprire adeguatamente la domanda che resta insoddisfatta, con particolare riguardo a determinate fasce orarie giornaliere, o in base alla stagionalità e a specifici eventi, come emerso anche dall'analisi dei dati relativi al primo semestre del 2023.

d. Estensione degli ambiti di sosta regolamentata.

Il Piano Urbano della Mobilità Sostenibile (PUMS), approvato con Deliberazione di Consiglio Comunale n. 38 del 12 novembre 2018 e il Piano Generale del traffico urbano (PGTU), attualmente in fase di completamento, hanno evidenziato che le maggiori criticità connesse al traffico in ingresso nella Città, e di scambio tra le differenti aree, si registrano in quelle zone nelle quali vi è una maggiore domanda di sosta. Ciò accade, in particolare, nelle aree prossime alle fermate della metropolitana, dove è presente una quota rilevante di sosta inoperosa, con il conseguente incremento del traffico veicolare indotto proprio dalla ricerca di uno spazio di sosta.

Anche in coerenza con tutto quanto espresso nelle premesse del presente provvedimento, quindi, si indica di intervenire per regolamentare la sosta nelle zone che risultano essere di significativa attrazione per i veicoli e per la loro sosta inoperosa, proseguendo nell'attività di regolamentazione della sosta nelle aree della Città interessate, laddove sussistano le condizioni previste dalla normativa vigente di riferimento.

e. Circolazione nella ZTL Cerchia dei Bastioni Area C dei veicoli elettrici con lunghezza superiore a 7,5 m.

Con riferimento alla deroga dal divieto di accesso e circolazione in Area C per i veicoli elettrici con lunghezza superiore a 7,5 m introdotta sperimentalmente nel 2021 (D.G.C. 77/2021) allo scopo di monitorare le potenzialità del mercato dei veicoli esclusivamente elettrici e sostenerne l'eventuale sviluppo a supporto della logistica urbana a basso impatto ambientale, così come prorogata nel 2022 (D.G.C. 1339/2022) al fine di raccogliere dati in misura sufficiente a determinare la chiusura del monitoraggio della sperimentazione, considerato che, come indicato nella Relazione Tecnica allegata al presente provvedimento quale parte integrante e sostanziale (Allegato 1), non ci sono veicoli che accedono in Area C fruendo di tale deroga, e in coerenza con quanto premesso in tema di sicurezza di circolazione, si indica di non prorogare oltre il 30 settembre 2023 la deroga in oggetto, anche al fine di incentivare l'utilizzo di veicoli di dimensioni inferiori per la logistica urbana.

Valutato necessario richiedere di dichiarare la presente proposta immediatamente eseguibile, ai sensi dell'art. 134 c. 4 del d. lgs. 18 agosto 2000, 267 al fine di consentire la realizzazione di tutte le attività e l'adozione di tutti gli atti connessi e susseguenti all'adozione del presente provvedimento.

Visti:

- gli articoli 48, 49 e 134 – IV comma, del D.lgs. 267/2000 Testo Unico degli Enti locali;
- l'art. 7 del D. Lgs 285 del 30 aprile 1992 e successive modificazioni;
- l'art. 43 del vigente Statuto del Comune di Milano;
- la deliberazione di Consiglio Comunale n. 90 del 21/10/2021 avente ad oggetto "Approvazione delle Linee programmatiche relative alle azioni ed ai progetti da realizzare nel corso del mandato;
- la deliberazione di Consiglio Comunale n. 13 del 16 marzo 2023 avente a oggetto "Documento Unico di Programmazione (DUP) e Bilancio di Previsione 2023-2025. Immediatamente eseguibile";
- la deliberazione di Giunta Comunale n. 425 del 30 marzo 2023 avente a oggetto "Approvazione del Piano Esecutivo di Gestione 2023-2025;
- la deliberazione di Consiglio Comunale n. 38 del 12 dicembre 2018 di approvazione del Piano Urbano di Mobilità Sostenibile del Comune di Milano;
- la deliberazione di Consiglio Comunale n. 4 del 21 febbraio 2022 di approvazione del Piano Aria e Clima;
- la deliberazione di Consiglio comunale n. 14 del 27 marzo 2013 di adozione in via definitiva del Piano Generale del Traffico Urbano;

PROPONE ALLA GIUNTA COMUNALE

per le motivazioni illustrate nelle premesse del presente provvedimento e nella Relazione Tecnica allegata al presente provvedimento quale parte integrante e sostanziale (Allegato 1):

1. di adeguare, a partire dal prossimo 30 ottobre 2023, la somma di accesso alla ZTL "Cerchia dei Bastioni" Area C per i veicoli "ambientalmente compatibili" secondo quanto qui di seguito riportato:

Categoria	IMPORTO ATTUALE	IMPORTO PROPOSTO
Tutti i veicoli	Euro 5,00	Euro 7,50
Veicoli di proprietà di residenti, ed assimilati, all'interno della ZTL Cerchia dei Bastioni, previa registrazione	Euro 2,00 (a partire dal 41° accesso/anno)	Euro 3,00 (a partire dal 41° accesso/anno)
Veicoli adibiti al traffico "di servizio" previa registrazione	Euro 3,00	Euro 4,50
Veicoli in sosta presso autorimesse site in ZTL Cerchia dei Bastioni "Area C" come espressamente previsto da specifica convenzione (deliberazione di Giunta Comunale n. 1694/2012)	Euro 3,00	Euro 4,50
Tutti i veicoli, ad eccezione degli NCC, che hanno effettuato il pagamento della rispettiva somma di accesso oltre le ore 24.00 del giorno successivo all'accesso ed entro il termine delle ore 24.00 del settimo giorno successivo a quello in cui è avvenuto l'accesso	Euro 15,00	Euro 22,50
Veicoli NCC - superiori a nove posti - con lunghezza fino a mt. 8,00	Euro 40,00	Euro 60,00

Veicoli NCC - superiori a nove posti - con lunghezza compresa tra mt. 8,01 e mt. 10,50	Euro 65,00	Euro 97,50
Veicoli NCC - superiori a nove posti - con lunghezza superiore a mt. 10,50	Euro 100,00	Euro 150,00
Veicoli NCC - superiori a nove posti - dedicati al trasporto degli alunni iscritti alla scuola secondaria di primo grado e inferiori, per uscite didattiche, sportive e viaggi d'istruzione con destinazione la città di Milano. Tale somma è altresì riconosciuta ai medesimi veicoli dedicati al trasporto degli alunni iscritti alle scuole secondarie di primo grado e inferiori con sede all'interno della ZTL per uscite didattiche, sportive e viaggi d'istruzione esterni alla stessa	Euro 5,00	Euro 7,50
Veicoli NCC - superiori a nove posti - con lunghezza fino a mt. 8,00, dedicati esclusivamente al trasporto degli alunni iscritti alla scuola secondaria di primo grado e inferiori, per il tragitto casa - scuola e luoghi connessi alle attività didattiche della stessa, nel caso in cui il punto di partenza o di destinazione risulti interno alla ZTL Cerchia dei Bastioni	Euro 15,00	Euro 22,50
Veicoli NCC - superiori a nove posti - con lunghezza compresa tra mt. 8,01 e mt. 10,50, dedicati esclusivamente al trasporto degli alunni iscritti alla scuola secondaria di primo grado e inferiori, per il tragitto casa - scuola e luoghi connessi alle attività didattiche della stessa, nel caso in cui il punto di partenza o di destinazione risulti interno alla ZTL Cerchia dei Bastioni	Euro 25,00	Euro 37,50
Veicoli NCC - superiori a nove posti - con lunghezza superiore a mt. 10,50, dedicati esclusivamente al trasporto degli alunni iscritti alla scuola secondaria di primo grado e inferiori, per il tragitto casa - scuola e luoghi connessi alle attività didattiche della stessa, nel caso in cui il punto di partenza o di destinazione risulti interno alla ZTL Cerchia dei Bastioni	Euro 40,00	€ 60,00

riconoscendo, a chi è in possesso di un titolo di accesso cartaceo non ancora attivato, la possibilità di utilizzarlo senza integrazione entro un anno a partire dalla data di adeguamento sopra indicata (30 ottobre 2023), preso atto del processo di dematerializzazione dei titoli cartacei che verrà avviato dai dirigenti competenti;

- di procedere, in conformità con le previsioni del Documento Unico di Programmazione 2023-2025, approvato con deliberazione di Consiglio comunale n. 13 del 16 marzo 2023, con l'attuazione della limitazione, tra le ore 8.00 e le ore 19.00 di tutti i giorni della settimana, della possibilità di sostare all'interno di ogni ambito della Cerchia dei Bastioni per un periodo della durata massima di 2 ore consecutive, escludendo la possibilità di estendere la durata della sosta e confermando l'attuale tariffa oraria per la sosta stessa, dando atto che tale limitazione non troverà applicazione per i veicoli esentati dal pagamento della sosta e confermando che, dopo le ore 19.00 e fino alle ore 24.00, resta invariata la possibilità di sostare negli ambiti della Cerchia dei Bastioni senza limitazione oraria. La nuova disciplina sarà vigente con la progressiva apposizione della relativa segnaletica con completamento entro ottobre 2023;

3. di procedere, in conformità con le previsioni del Documento Unico di Programmazione 2023-2025, approvato con deliberazione di Consiglio comunale n. 13 del 16 marzo 2023, alla rimodulazione della fascia oraria della sosta a pagamento, estendendola sino alle ore 19:00 di tutti i giorni feriali, nella zona esterna alla Cerchia Filoviaria e dando mandato alla competente Direzione di adottare idonei provvedimenti di adeguamento nelle zone esterne alla Cerchia Filoviaria dove attualmente è in prevalenza prevista ed attuata una fascia oraria di pagamento 8:00 - 13:00 da lunedì a venerdì dei giorni feriali. La nuova disciplina sarà vigente con la progressiva apposizione della relativa segnaletica con completamento entro ottobre 2023.
4. di approvare le seguenti linee di indirizzo politico in merito alle successive azioni relative al sistema della mobilità:

a) di dare mandato alle competenti Direzioni di elaborare una proposta di aggiornamento del Piano Generale del Traffico Urbano prevedendo l'estensione dell'applicazione della disciplina viabilistica della ZTL Cerchia dei Bastioni Area C di cui alla deliberazione di Giunta Comunale n. 588/2013, e s.m.i., e quindi l'obbligo di pagamento per l'accesso alla ZTL stessa, nelle ore diurne delle giornate di sabato, domenica e festivi;

b) di dare mandato alle competenti Direzioni di elaborare una proposta di limitazione della circolazione veicolare delle strade componenti il Quadrilatero della moda e delle vie, dal punto di vista viabilistico, funzionalmente ad esso connesse, come rappresentate nella planimetria allegata al presente provvedimento quale parte integrante e sostanziale (Allegato 2), individuando specifiche discipline viabilistiche per ciascuna delle strade coinvolte, che verranno attuate nel primo semestre 2024, mantenendo la possibilità di governare alcune funzioni, secondo le seguenti linee di indirizzo:

- facoltà per i residenti e i domiciliati di accedere a *box* o posti auto interni alle proprietà e, qualora fosse compatibile con la tipologia di regolamentazione individuata per ogni via singolarmente intesa, di sostare lungo strada negli appositi spazi dedicati;
- possibilità per i clienti dei parcheggi interrati o in elevazione, situati internamente all'area considerata, di accedere alle strutture destinate alla sosta;
- garanzia di disporre di opportune modalità e orari di carico e scarico delle merci, ai fini del rifornimento delle attività commerciali presenti nell'area considerata;

c) di promuovere una interlocuzione con Regione Lombardia, competente in merito alla definizione e all'incremento percentuale del contingente unificato di bacino ai sensi dell'art. 2 del sopracitato regolamento Regionale, al fine di ottenere un aumento delle licenze per il Comune di Milano in misura pari a 1000, al fine di compensare la domanda che resta insoddisfatta, con particolare riguardo a determinate fasce orarie giornaliere, o in base alla stagionalità e a specifici eventi, come emerso anche dall'analisi dei dati relativi al primo semestre del 2023;

d) di regolamentare la sosta a pagamento nelle aree della Città che attraggono sosta inoperosa di veicoli, generando criticità per il traffico, in coerenza con la vigente normativa di riferimento;

e) di non prorogare oltre il 30 settembre 2023 la deroga di accesso e circolazione nella ZTL Cerchia dei Bastioni "Area C" per i veicoli elettrici di lunghezza superiore a 7,5 m di cui alla D.G.C. 77/2021 e alla D.G.C. 1339/2022;

5. di dare atto che i Dirigenti competenti predisporranno, adotteranno e/o sottoporranno all'approvazione degli organi competenti tutti gli atti necessari e conseguenti a dare attuazione al presente provvedimento e agli indirizzi politici ivi espressi;
6. di dare atto che il presente provvedimento non comporta previsioni di nuova spesa a carico del bilancio comunale;
7. di dichiarare immediatamente eseguibile la presente proposta, ai sensi dell'art. 134, comma 4 del D. Lgs. n. 267/00.



RELAZIONE TECNICA

Azioni e strategie finalizzate a migliorare la mobilità.

Modifica della disciplina viabilistica della Zona a Traffico Limitato "Cerchia dei Bastioni" Area C: adeguamento della somma di accesso. Rimodulazione oraria della sosta su strada nell'area della Cerchia dei Bastioni e nell'area esterna alla Cerchia Filoviaria. Atto di approvazione delle linee di indirizzo politico relative agli interventi di mobilità comprendenti l'estensione della disciplina viabilistica della ZTL Cerchia dei Bastioni "Area C", la disciplina viabilistica nel Quadrilatero della Moda, il servizio taxi, l'estensione degli ambiti di sosta regolamentata e la circolazione dei veicoli elettrici con lunghezza superiore a 7,5 m.

Premessa

Una *governance* della mobilità orientata a contenere il traffico veicolare e a ridurre le emissioni atmosferiche inquinanti è ritenuta dall'Amministrazione Comunale strategica per garantire una Città vivibile ove sia assicurato il benessere dei cittadini quale valore prioritario da tutelare (deliberazione di Consiglio Comunale n. 90/2021).

L'Amministrazione negli anni ha individuato negli strumenti di programmazione azioni e strategie che, efficientando la mobilità, e quindi tra l'altro migliorando le connessioni e gli spostamenti anche attraverso modelli sostenibili, nonché restituendo lo spazio pubblico ai cittadini, potessero garantire il rispetto dell'ambiente e una migliore qualità dell'aria (Documento Unico di Programmazione 2023 - 2025 allegato alla deliberazione di Consiglio Comunale n. 13/2023).

Così come anche previsto dal Piano Aria e Clima (PAC), di cui alla deliberazione di Consiglio Comunale n. 4/2022, il raggiungimento di una migliore qualità dell'aria è strettamente connesso all'attuazione di misure più sostenibili nel campo della mobilità urbana.

Poiché, in termini di inquinamento atmosferico, la Città di Milano è ancora oggi interessata da valori critici e non in linea con la normativa europea vigente (nell'anno 2022 si sono registrati più di 80 giorni con concentrazioni medie giornaliere di PM10 superiori al valore limite UE e pari a circa il doppio di quanto ammesso dalla normativa per la tutela della salute; l'indice di esposizione al PM2.5 è superiore al valore obiettivo fissato dalla disciplina in materia dell'Unione Europea), si rende necessario intervenire rafforzando le misure in atto al fine di accelerare gli effetti della riduzione della circolazione dei veicoli, aumentando anche la sicurezza e la tutela del territorio, realizzando aree pedonali e zone a traffico limitato, "oasi urbane", ridimensionando la sosta in carreggiata e riducendone l'offerta e scoraggiando così l'ingresso dei veicoli in Città e la loro sosta inoperosa.

In questo contesto, è vero, infatti, che anche le politiche sulla sosta rivestono un ruolo essenziale in quanto strategiche per orientare la scelta dei modi di trasporto nonché come strumento di regolazione e controllo dell'uso dello spazio pubblico, in particolare per gli ambiti più pregiati e difficili per caratteristiche geometriche e strutturali e la cui notorietà ha un'eco che si spinge oltre i confini nazionali determinando una domanda di pedonalità che non riesce ad essere soddisfatta dall'attuale conformazione delle sezioni stradali. Ma anche con riferimento, più in generale, alle aree maggiormente dense in termini di residenza e servizi, resta l'obiettivo di riequilibrare e recuperare quote di rete stradale e spazi pubblici a favore di residenti, pedoni e ciclisti, incoraggiando comportamenti corretti e controllando sia la circolazione che la sosta dei veicoli.

Quindi, così come anche previsto dal Piano Urbano della Mobilità Sostenibile (PUMS) approvato con deliberazione del Consiglio Comunale n. 38/2018, un sistema di mobilità efficiente e sostenibile risulta centrale per una qualità della vita sempre crescente e per il perseguimento degli obiettivi di protezione dell'ambiente e della salute.

1. La disciplina viabilistica della Zona a Traffico Limitato "Cerchia dei Bastioni" Area C: adeguamento della somma di accesso.

All'interno della ZTL Cerchia dei Bastioni vige la disciplina viabilistica denominata "Area C", approvata in via definitiva con Deliberazione di Giunta Comunale n. 588/2013 del 27.03.2013 e s.m.i, articolata su due linee complementari di azione consistenti nella:

1. definizione di prerequisiti ambientali per i veicoli in accesso all'area allo scopo di definire:
 - il gruppo di veicoli a maggior impatto emissivo, ai quali è precluso completamente l'accesso nei giorni e nelle ore di applicazione del provvedimento;
 - il ristretto gruppo di veicoli "ambientalmente compatibili", incentivati attraverso l'esenzione dall'applicazione della somma d'accesso;
2. applicazione a tutti i veicoli in accesso all'area, non compresi nei segmenti individuati al punto precedente, di una *congestion charge* generalizzata finalizzata a:
 - ridurre drasticamente il traffico e la presenza di veicoli nel centro cittadino, determinando le condizioni di attuazione di interventi di riqualificazione e di protezione e sviluppo delle reti del trasporto pubblico e dei servizi di "mobilità dolce" (pedonalità, ciclabilità, traffico a velocità moderata) e di conseguenza aumentando l'accessibilità e la fruizione dell'area;
 - migliorare complessivamente la qualità urbana, e quindi promuovere la sua attrattività, riducendo il numero di incidenti, il rumore, gli inquinanti locali, la percezione di insicurezza e degrado collegata al numero eccessivo di auto in sosta irregolare e in movimento, riqualificando e animando le aree pedonali;
 - reperire risorse, derivanti dalla monetizzazione delle esternalità prodotte dal traffico veicolare privato, da destinare in modo finalizzato e vincolato all'attuazione degli interventi suddetti e, più in generale, all'attuazione delle politiche di riduzione dell'inquinamento atmosferico e di sviluppo della mobilità sostenibile.

1.1. La disciplina viabilistica vigente

L'accesso e la circolazione dei veicoli nella ZTL Cerchia dei Bastioni "Area C" sono subordinati al:

- divieto di accesso dalle ore 07.30 alle ore 19.30 nei giorni feriali dal lunedì al venerdì per le seguenti categorie:
 - veicoli classificati sulla base delle prestazioni ambientali secondo lo schema riportato nell'Allegato 2 della deliberazione di Giunta Comunale n. 1617/2018 s.m.i, allo scopo di ridurre le emissioni di particolato atmosferico allo scarico e di ossidi di azoto dovute al traffico stradale, mediante l'introduzione di progressive limitazioni all'accesso;
 - veicoli, o complessi di veicoli, con lunghezza superiore a m. 7,50, al fine di razionalizzare i rapporti tra le diverse componenti della mobilità sulle reti stradali affette da fenomeni di congestione, ridurre i livelli di inquinamento acustico ed atmosferico e tutelare i contesti urbanizzati afferenti alla viabilità di quartiere e locale luogo di transito delle utenze più vulnerabili quali pedoni e ciclisti;
- veicoli destinati al trasporto cose, limitatamente alla fascia oraria compresa tra le ore 08.00 alle ore 10.00 ad eccezione dei veicoli elettrici, al fine di ridurre la congestione nella fascia "di punta" del mattino e per dare un impulso alla riorganizzazione della distribuzione urbana delle merci agendo anche per filiere e per tipologia di trasporto. Contestualmente all'istituzione del suddetto

divieto di accesso, oltre a prevedere una premialità di natura ambientale per i veicoli elettrici, sono state individuate talune categorie operanti nella filiera, la cui domanda è strettamente legata proprio a tale fascia oraria e che pertanto sono state ritenute meritevoli di un'eccezione al medesimo divieto di accesso;

- pagamento di una somma giornaliera di accesso, ai sensi dell'art. 7 comma 9 del D. Lgs. n. 285/1992 e s.m.i. (Codice della Strada), per i veicoli non soggetti ai divieti di accesso o autorizzati ad altro titolo.

1.2. La somma di accesso nella ZTL Cerchia dei Bastioni "Area C".

La somma giornaliera di accesso nella ZTL Cerchia dei Bastioni "Area C" è stata progressivamente definita e diversificata per particolari categorie di utenti, ed in funzione di valutazioni puntuali e motivate. Le integrazioni alla disciplina sono di seguito sinteticamente riportate:

- con deliberazione di Giunta Comunale n. 588 del 27/03/2013 sono state approvate in via definitiva:
 - o la somma generalizzata pari ad euro 5,00, da applicare alla componente di traffico ordinario;
 - o le misure differenziate per la categoria dei residenti e per la componente di traffico definito "di servizio" in funzione delle loro specifiche e particolari esigenze. In particolare, prevedendo per i veicoli di proprietà di residenti, ed assimilati, all'interno della ZTL Cerchia dei Bastioni il pagamento di euro 2,00 a partire dal 41° accesso/anno ed infine, per i veicoli adibiti a trasporto cose "di servizio", il pagamento di euro 3,00;
- con deliberazione di Giunta Comunale n. 506 del 14/03/2014, al fine di agevolare l'utenza, è stato introdotto, per tutte le categorie soggette al pagamento, un ulteriore termine per la regolarizzazione dell'accesso veicolare nella ZTL Cerchia dei Bastioni "Area C", corrispondente alle ore 24.00 del settimo giorno successivo all'avvenuto ingresso, mediante la corresponsione di una somma maggiorata di euro 15,00;
- con deliberazione di Giunta Comunale n. 1907 del 18/11/2016, al fine di razionalizzare la circolazione dei veicoli destinati al servizio di autonoleggio con conducente (NCC) superiori a nove posti, è stata approvata una maggiorazione della somma giornaliera, comprensiva delle prime cinque ore consecutive di sosta presso aree esterne alla ZTL appositamente individuate, dedicate e prenotabili, in relazione alla lunghezza dei veicoli, così definita:
 - o € 40 per i veicoli fino a mt. 8,00;
 - o € 65 per i veicoli compresi tra mt. 8,01 e mt. 10,50;
 - o € 100 per i veicoli superiori a mt. 10.50;
- con deliberazione di Giunta Comunale n. 1751 del 06/10/2017, a seguito del monitoraggio condotto, del confronto con gli operatori del settore e dell'osservazione delle caratteristiche del traffico rilevato afferente ai veicoli destinati all'autonoleggio con conducente (NCC) superiori a nove posti, sono state riconosciute talune situazioni meritevoli di un trattamento differenziato, ovvero:
 - o i veicoli dedicati esclusivamente al trasporto degli alunni iscritti alla scuola secondaria di primo grado e inferiori, per il tragitto casa - scuola e luoghi connessi alle attività didattiche della stessa, nel caso in cui il punto di partenza o di destinazione risulti interno alla ZTL Cerchia dei Bastioni.
Per questi la somma giornaliera è attualmente stabilita in:
 - euro 15 per i veicoli fino a mt. 8,00;
 - euro 25 per i veicoli compresi tra mt. 8,01 e mt. 10,50;

- euro 40 per i veicoli superiori a mt. 10,50;
 - veicoli destinati all'autonoleggio con conducente (NCC) superiori a nove posti dedicati al trasporto degli alunni iscritti alla scuola secondaria di primo grado e inferiori che effettuano uscite anche sportive oltre che didattiche e d'istruzione.
- Per questi la somma giornaliera è attualmente stabilita in euro 5,00.

Le somme giornaliere attualmente vigenti sono riportate nello schema seguente:

Categoria	Somma per l'accesso
Tutti i veicoli	Euro 5,00
Veicoli di proprietà di residenti, ed assimilati, all'interno della ZTL Cerchia dei Bastioni, previa registrazione	Euro 2,00 (a partire dal 41° accesso/anno)
Veicoli adibiti al traffico "di servizio" previa registrazione	Euro 3,00
Veicoli in sosta presso autorimesse site in ZTL Cerchia dei Bastioni "Area C" come espressamente previsto da specifica convenzione (deliberazione di Giunta Comunale n. 1694/2012)	Euro 3,00
Tutti i veicoli, ad eccezione degli NCC, che hanno effettuato il pagamento della rispettiva somma di accesso oltre le ore 24.00 del giorno successivo all'accesso ed entro il termine delle ore 24.00 del settimo giorno successivo a quello in cui è avvenuto l'accesso	Euro 15,00
Veicoli NCC - superiori a nove posti - con lunghezza fino a mt. 8,00	Euro 40,00
Veicoli NCC - superiori a nove posti - con lunghezza compresa tra mt. 8,01 e mt. 10,50	Euro 65,00
Veicoli NCC - superiori a nove posti - con lunghezza superiore a mt. 10,50	Euro 100,00
Veicoli NCC - superiori a nove posti - dedicati al trasporto degli alunni iscritti alla scuola secondaria di primo grado e inferiori, per uscite didattiche, sportive e viaggi d'istruzione con destinazione la città di Milano. Tale somma è altresì riconosciuta ai medesimi veicoli dedicati al trasporto degli alunni iscritti alle scuole secondarie di primo grado e inferiori con sede all'interno della ZTL per uscite didattiche, sportive e viaggi d'istruzione esterni alla stessa	Euro 5,00
Veicoli NCC - superiori a nove posti - con lunghezza fino a mt. 8,00, dedicati esclusivamente al trasporto degli alunni iscritti alla scuola secondaria di primo grado e inferiori, per il tragitto casa - scuola e luoghi connessi alle attività didattiche della stessa, nel caso in cui il punto di partenza o di destinazione risulti interno alla ZTL Cerchia dei Bastioni	Euro 15,00
Veicoli NCC - superiori a nove posti - con lunghezza compresa tra mt. 8,01 e mt. 10,50, dedicati esclusivamente al trasporto degli alunni iscritti alla scuola secondaria di primo grado e inferiori, per il tragitto casa - scuola e luoghi connessi alle attività didattiche della stessa, nel caso in cui il punto di partenza o di destinazione risulti interno alla ZTL Cerchia dei Bastioni	Euro 25,00
Veicoli NCC - superiori a nove posti - con lunghezza superiore a mt. 10,50, dedicati esclusivamente al trasporto degli alunni iscritti alla scuola secondaria di primo grado e inferiori, per il tragitto casa - scuola e luoghi connessi alle attività didattiche della stessa, nel caso in cui il punto di partenza o di destinazione risulti interno alla ZTL Cerchia dei Bastioni	Euro 40,00

La scelta della tariffa base pari a euro 5,00 è stata operata nel 2011 tenendo in considerazione tra l'altro:

- ✓ l'efficacia dissuasiva prevista:
 - rinuncia di tutti gli accessi tariffati effettuati non per recarsi nella ZTL ma per compiere spostamenti utilizzando itinerari che la attraversano;
 - cambio del veicolo con cui si effettua lo spostamento, con sostituzione del veicolo sottoposto a tariffazione con un veicolo esentato;
- ✓ la rinuncia effettiva all'utilizzo del mezzo privato per accedere alla ZTL a seguito dell'applicazione della tariffa;
- ✓ il confronto con altre esperienze europee di riferimento;
- ✓ la parametrizzazione al costo di un biglietto giornaliero del trasporto pubblico urbano (€ 4,50).

Attualmente tra gli autoveicoli esentati dal pagamento sono previsti gli autoveicoli elettrici e, temporaneamente, gli autoveicoli ibridi dotati di un motore endotermico e uno elettrico:

- autoveicoli, classe M1, ibridi con contributo emissivo di CO₂ ≤ 100 g/km;
- sino al 30 settembre 2023, gli autoveicoli ibridi di classi M2, M3, N1, N2, N3.

1.3. I risultati attesi ed i risultati conseguiti. La qualità dell'aria ed il Piano Aria e Clima.

L'introduzione della disciplina della ZTL Cerchia dei Bastioni "Area C" ha determinato una razionalizzazione degli spostamenti nonché una modifica sostanziale del parco veicolare in accesso alla ZTL Area C.

La riduzione del traffico all'interno dell'area ha contribuito a ridurre l'inquinamento, anche di agenti quali PM10 e PM2,5, NO₂, (ossido di azoto) e CO₂ (anidride carbonica ed ha avviato un importante processo di ri-funzionalizzazione degli spazi pubblici finalizzato a promuovere la mobilità sostenibile)

La disciplina della ZTL Cerchia dei Bastioni "Area C" ha rappresentato, e rappresenta, per altre città del mondo un *benchmark* per la gestione dell'inquinamento atmosferico e la congestione da traffico.

L'analisi dei dati ricavati dal sistema di varchi elettronici che controlla tutti i transiti veicolari in ingresso alla ZTL Cerchia dei Bastioni "Area C" dimostra che l'introduzione della regolamentazione, e le modifiche ad essa successivamente apportate, hanno determinato una diminuzione dei transiti rilevati nella Cerchia dei Bastioni pari al 40,9% nel 2022 e, in generale, una modifica del parco veicolare circolante.

È, infatti, stato stimolato l'acquisto di veicoli ambientalmente compatibili con la disciplina viabilistica, registrando, per l'anno 2022, una percentuale di ingressi pari al 98,8%, di quelli complessivi per i mezzi classe Euro 5 e classe Euro 6, con una prevalenza di quest'ultima (54,2%). Al contrario, per i transiti medi giornalieri effettuati dai veicoli diesel maggiormente inquinanti (classi Euro 0,1,2,3,4) si è registrata una variazione in diminuzione passando dal 25,8% del 2012 all'1,19% del 2022. In generale, infine, si è registrata una diminuzione dei transiti passando dai 12.376 transiti rilevati per l'anno 2012 ai 364 transiti rilevati per l'anno 2022.

I dati relativi all'efficacia della disciplina viabilistica della ZTL Cerchia dei Bastioni "Area C" sopra riportati, sono altresì confermati dall'analisi della ripartizione della tipologia di alimentazione dei veicoli, dalla quale è possibile osservare che nel 2022 le alimentazioni elettriche e ibride hanno raggiunto il 31,6% del totale di veicoli in ingresso.

Andamento annuale	2011	2012	2013	2014	2015	2016	2017	2018	2019	2020	2021	2022
-------------------	------	------	------	------	------	------	------	------	------	------	------	------

Transiti medi giornalieri	131.898	90.849	92.175	93.342	94.033	91.687	85.049	82.140	82.306	70.195	81.181	77.940
Variazione rispetto al 2011	0,0%	-31,1%	-30,1%	-29,2%	-28,7%	-30,5%	-35,5%	-37,7%	-37,6%	-46,8%	-38,5%	-40,9%

Alimentazione	2012	2013	2014	2015	2016	2017	2018	2019	2020	2021	2022
BENZINA	28,1%	28,3%	28,0%	25,9%	25,4%	25,4%	25,6%	25,9%	27,6%	26,9%	24,6%
DIESEL	52,8%	52,7%	51,7%	50,5%	50,3%	51,8%	51,9%	50,8%	47,9%	43,1%	39,3%
ELETTRICO	0,1%	0,1%	0,1%	0,3%	0,4%	0,6%	0,8%	1,1%	1,6%	2,7%	3,5%
GPL, METANO	13,7%	13,5%	13,7%	13,3%	13,0%	7,8%	6,6%	5,8%	5,7%	5,1%	4,5%
IBRIDO	5,3%	5,4%	6,5%	10,0%	10,9%	14,4%	15,1%	16,4%	17,2%	22,2%	28,1%

Veicoli con motorizzazione DIESEL											
Classe Euro	2012	2013	2014	2015	2016	2017	2018	2019	2020	2021	2022
EURO0	0,0%	0,0%	0,0%	0,0%	0,0%	0,0%	0,0%	0,0%	0,0%	0,0%	0,0%
EURO1	0,1%	0,1%	0,1%	0,0%	0,0%	0,0%	0,0%	0,0%	0,0%	0,0%	0,0%
EURO2	0,8%	0,6%	0,5%	0,4%	0,3%	0,2%	0,2%	0,1%	0,1%	0,1%	0,1%
EURO3	8,0%	6,4%	5,1%	3,9%	2,5%	1,8%	1,2%	0,8%	0,8%	0,6%	0,5%
EURO4	16,9%	15,0%	12,3%	10,3%	8,8%	4,5%	2,0%	1,2%	1,0%	0,9%	0,6%
EURO5	74,2%	77,9%	81,9%	83,9%	82,4%	75,1%	66,2%	57,6%	51,6%	44,2%	39,0%
EURO6	0,0%	0,0%	0,1%	1,5%	6,0%	18,4%	30,4%	40,3%	46,5%	54,2%	59,9%

Dati motorizzazioni anno 2022								
Alimentazione	EURO0	EURO1	EURO2	EURO3	EURO4	EURO5	EURO6	Totale
BENZINA	0,0%	0,0%	0,2%	0,7%	4,1%	4,3%	15,3%	24,6%
DIESEL	0,0%	0,0%	0,0%	0,2%	1,2%	7,0%	30,9%	39,3%
ELETTRICO	0,0%	0,0%	0,0%	0,0%	0,0%	0,0%	3,5%	3,5%
GNL/GPL/METANO	0,0%	0,0%	0,0%	0,1%	1,0%	1,0%	2,4%	4,5%
IBRIDO	0,0%	0,0%	0,0%	0,0%	0,2%	3,1%	24,8%	28,1%

■ EURO0 ■ EURO1 ■ EURO2 ■ EURO3 ■ EURO4 ■ EURO5 ■ EURO6

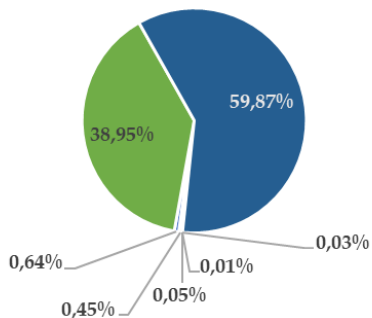
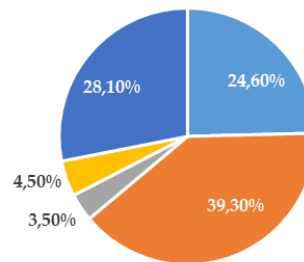


Figura 1 - Veicoli con motorizzazioni Diesel anno 2022

Figura 2 - Dati motorizzazioni anno 2022

■ BENZINA ■ DIESEL ■ ELETTRICO ■ GNL/GPL/METANO ■ IBRIDI



In ragione, quindi dell'applicazione della disciplina viabilistica vigente nella ZTL Cerchia dei Bastioni "Area C", è stata drasticamente ridotta la circolazione dei veicoli diesel senza filtro antiparticolato, e stante l'intervenuto significativo ricambio tecnologico del parco veicolare circolante, rispetto al 2011, le emissioni atmosferiche di particolato (PM10) allo scarico sono notevolmente diminuite rispetto al 2011 (PM10 -29%; PM2.5 -30% e NO2: - 40%).

Per ridurre la quota dell'agente inquinante PM10, ora emergente in percentuale, derivante dalle emissioni di polveri sottili nell'atmosfera dovute ai fenomeni di attrito meccanico durante la marcia dei veicoli, all'usura degli pneumatici, all'usura dei freni ad azione meccanica, all'abrasione del manto stradale, occorre lavorare per limitare ulteriormente le percorrenze dei veicoli in ambito urbano.

Al contempo occorre limitare le emissioni di ossidi di azoto, altro inquinante con importanti effetti sulla salute, derivante sia dalle motorizzazioni diesel che dalle altre tipologie.

Tra gli effetti della disciplina viabilistica ZTL Cerchia dei Bastioni "Area C" si può annoverare certamente anche la riduzione della tossicità intrinseca del particolato, dovuta alla progressiva riduzione del *black carbon* (BC) quale nanoparticella genotossica presente nel PM10 e nel PM2.5.

È stata condotta un'analisi partendo dal raffronto di due località: un sito esterno all'area ricompresa nella ZTL Area C collocato in una postazione c.d. di "fondo urbano", e cioè non influenzato dalle fonti locali, ed un sito interno alla stessa ZTL collocato in una postazione c.d. "da traffico", e cioè direttamente esposto alla fonte emissiva BC/PM10.

Così come raffigurato di seguito, il rapporto BC/PM10 evidenzia sostanziali differenze tra i due siti:

- il sito esterno ad Area C, collocato in una postazione 'di fondo urbano' presenta riduzioni pari al -13% del rapporto BC/PM10 nei cinque anni dall'inizio delle misurazioni di Arpa Lombardia;
- il sito interno ad Area C, collocato in una postazione 'da traffico' presenta riduzioni pari al -39% del rapporto BC/PM10 nei cinque anni dall'inizio delle misurazioni di Arpa Lombardia.

Tali dati, in combinazione a quelli di portata analoga relativi rapporto BC/PM2.5 nelle due postazioni, attestano che la limitazione degli accessi dei veicoli più inquinanti nella ZTL Cerchia dei

Bastioni “Area C”, ed il conseguente ruolo nel rinnovo del parco circolante che la misura ha avuto in questi anni, hanno portato ad una significativa riduzione del *black carbon* nel particolato, una delle più importanti componenti tossiche di questo inquinante.

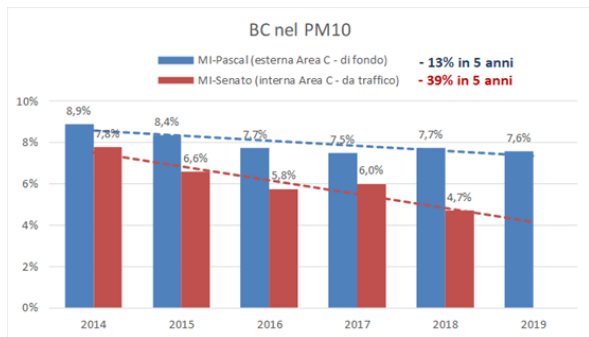


Figura 5 – Rapporto BC/PM10 nelle stazioni di MI-Pascal e MI-Senato

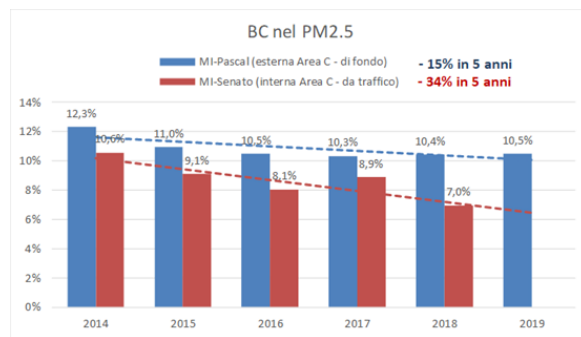


Figura 6 – Rapporto BC/PM2.5 nelle stazioni di MI-Pascal e MI-Senato

(fonte: elaborazioni AMAT su dati Arpa Lombardia)

1.3 Le politiche sulla qualità dell’aria: il Piano Aria e Clima.

Tuttavia, anche causa di diversi fattori, tra cui le sfavorevoli condizioni meteorologiche della Città di Milano e della Regione Lombardia, attualmente sul territorio cittadino non risultano ancora rispettati i valori limite UE per diversi inquinanti atmosferici.

Si registrano, ad esempio, nell’anno 2022 più di 80 giorni all’anno con concentrazioni medie giornaliere di PM10 superiori al valore limite UE e pari a circa il doppio di quanto ammesso dalla normativa per la tutela della salute. Inoltre, anche l’indice di esposizione al PM2.5 è superiore al valore obiettivo fissato dalla direttiva UE.

Figura 7 - PM10 - Superamenti annuali del Valore Limite giornaliero pari a 50 µg/m3 [massima urbana]

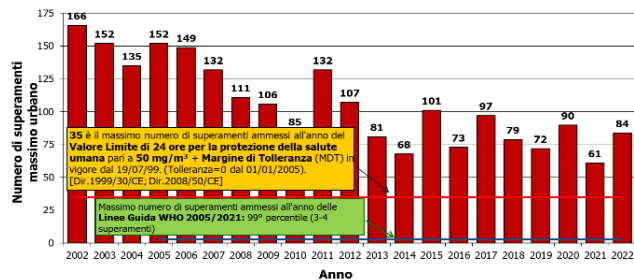


Figura 9 - PM2.5 - Andamento dell’Indice di esposizione Media (IEM) [stazione di riferimento Milano-Pascal]



Figura 8 - PM10 - Superamenti annuali Valore Limite giornaliero pari a 50 µg/m3 [per stazione]

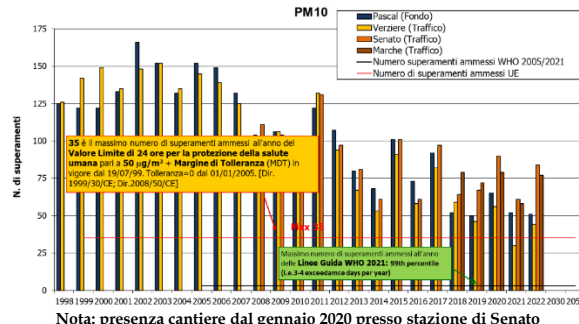
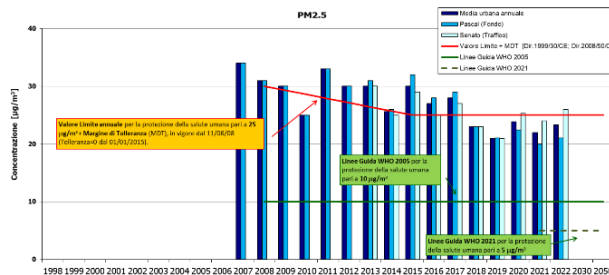
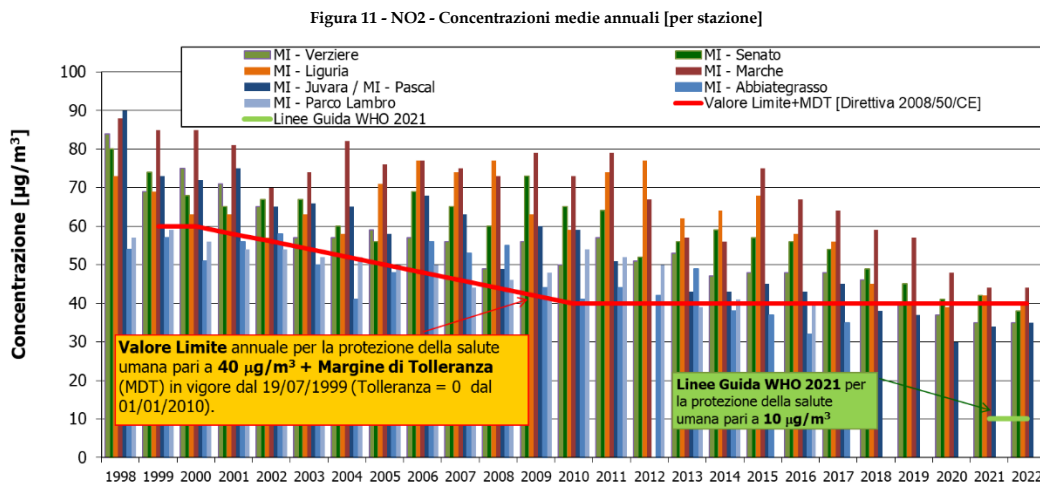


Figura 10 - PM2.5 - Concentrazioni medie annuali [per stazione]



Nel 2021 le Linee Guida dell'Organizzazione Mondiale della Sanità - OMS sono state riviste e pubblicate introducendo valori più restrittivi per tutelare maggiormente la salute della popolazione esposta, il cui raggiungimento rappresenta ad oggi una nuova sfida nella lotta all'inquinamento atmosferico.



Per affrontare tale sfida, dopo un apposito processo di partecipazione, l'Amministrazione ha adottato il 'Piano Aria e Clima' (PAC) del Comune di Milano (deliberazione di Consiglio Comunale n. 4 del 21/02/2022), un piano strategico che ha come obiettivo di rispettare, entro il 2025, i valori limite UE e spingersi, nel medio periodo, fino al raggiungimento di quanto fissato dalle Linee Guida dell'Organizzazione Mondiale della Sanità - OMS (C40 *Clean Air Cities Declaration* sottoscritta dal Sindaco nell'anno 2019).

Si riportano di seguito le proiezioni relative agli scenari elaborati nel 2019 nell'ambito del Piano Aria e Clima da "Agenzia Mobilità Ambiente e Territorio s.r.l.", da cui si evincono le possibilità di rispetto dei valori limite UE e delle Linee Guida OMS 2005 nei diversi casi: lo scenario di implementazione completa del Piano Aria e Clima, di seguito anche "PAC", è messo a confronto con lo scenario tendenziale 'Business As Usual' (BAU), che simula i risultati ottenibili a seguito dei provvedimenti già assunti e delle attuali dinamiche di ricambio tecnologico, e con lo scenario di riferimento (REF), che include anche la realizzazione di tutti gli altri interventi previsti da strumenti pianificatori vigenti all'atto della stesura del Piano.

Figura 12 - Proiezioni probabilità di rispetto dei Valori Limite UE del PM10 in Milano
(fonte: Piano Aria e Clima - Allegato 3, elaborazione AMAT)

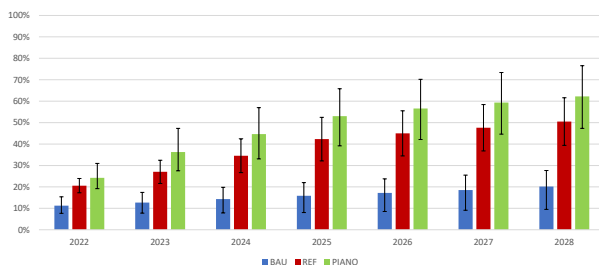


Figura 14 - Proiezioni valori massimi concentrazioni medie annue di PM2.5 Milano

Figura 13 - Proiezioni valori massimi concentrazioni medie annue di PM10 Milano
(fonte: Piano Aria e Clima - Allegato 3, elaborazione AMAT)

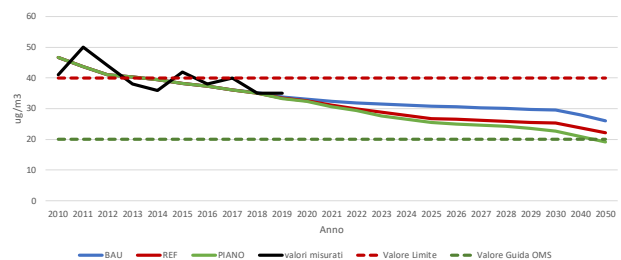
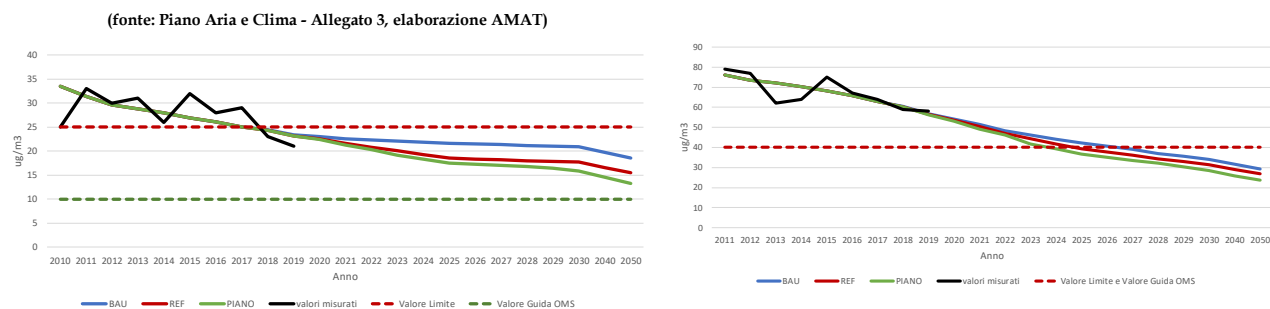


Figura 15 - Proiezioni valori massimi concentrazioni medie annue di NO2 Milano
(fonte: Piano Aria e Clima - Allegato 3, elaborazione AMAT)



Nel PAC il tema della mobilità viene affrontato mediante le azioni dell’Ambito 2 – ‘Milano Connessa e Accessibile’, che, partendo dal dato di una città caratterizzata da uno dei valori più alti a livello europeo in termini di rapporto veicoli/abitanti, punta ad una Milano “ciclo-pedonale”, in linea con la visione di una città *carbon neutral* e capace, quindi, di mitigare gli effetti dei cambiamenti climatici, anche in coerenza con gli obiettivi di medio-lungo periodo relativi ai livelli di concentrazioni di inquinanti atmosferici previsti dalle Linee Guida OMS per la tutela della salute.

A tal proposito occorre ricordare che l’esposizione all’inquinamento da traffico di prossimità, ossia la residenza o la permanenza in strutture quali scuole, ospedali e case di cura, uffici, presso aree ad alta presenza di traffico veicolare, costituisce una fonte aggiuntiva di effetti negativi sulla salute, determinando il traffico stesso la presenza in atmosfera di inquinanti ‘primari’ di notevole tossicità.

Le azioni del piano hanno come ambito quello di ‘prossimità’ e sono finalizzate alla riduzione dell’esposizione personale all’inquinamento dovuto proprio alla vicinanza/prossimità alla fonte del traffico veicolare, o dell’inquinamento dell’aria in generale, per esposizione in siti particolarmente critici.

In tali casi le azioni, sebbene non consentano una riduzione delle emissioni in atmosfera, sono finalizzate alla riduzione dell’esposizione dei soggetti, in particolare soggetti più sensibili agli effetti sanitari dell’inquinamento atmosferico (bambini, anziani, malati, donne incinte) o più esposti (sportivi e persone impegnate in attività motorie) con particolare attenzione per le fasce sociali più vulnerabili. La riduzione dell’impatto sanitario conseguente determina una riduzione dei costi esterni legati all’inquinamento atmosferico, che, sebbene siano poco tangibili o evidenti ai cittadini, la società comunque è chiamata a sostenere.

L’inquinamento atmosferico, in particolare quello legato aPM10 e PM2.5, quali polveri sottili, e agli NO₂ nei grandi centri urbani, rappresenta, un importante fattore di rischio per la salute umana, i cui effetti sono ormai documentati da numerosi studi clinici, tossicologici ed epidemiologici.

La stima economica e monetaria dei costi sociali sostenuti dalla comunità per effetto di dati livelli di inquinamento atmosferico in termini di variazioni di mortalità e morbilità (riduzione aspettativa di vita, insorgenza ed incidenza patologie, giorni di lavoro persi), e dei costi ‘sanitari’ ad esse legati viene definita “valutazione dei costi esterni”.

Nell’ambito del PAC si è stimato (Allegato 3, elaborazione AMAT) un costo esterno riferito alla popolazione residente pari a 4,24 Miliardi di Euro/anno per il 2017, con un range di incertezza della valutazione che va dai 2,6 ai 5,8 Miliardi di Euro (fonte: elaborazione AMAT). Più precisamente i costi esterni attribuibili al superamento dei Valore Limite UE stabiliti per la qualità dell’aria ambiente sono valutabili in circa 680 Milioni di Euro/anno nel 2017 (da 400 a circa 930 Milioni di Euro/anno) mentre il mancato rispetto delle linee Guida OMS 2005 per la qualità dell’aria ambiente avrebbe

condotto nello stesso anno a costi esterni pari a circa 2,25 Miliardi di Euro/anno (da 1,5 a 3 Miliardi di Euro/anno).

L'implementazione delle azioni previste dal PAC che agiscono sulla riduzione delle emissioni e, di conseguenza, anche delle concentrazioni degli inquinanti in atmosfera, consente una riduzione dell'impatto dell'inquinamento atmosferico sulla salute, con benefici per la popolazione residente quantificabili in termini di riduzione di costi esterni e stimati come di seguito riportato (Scenario di Piano) nel confronto con i valori limite UE o le Linee Guida OMS:

- più di 2 miliardi di euro fino al 2025 e pari invece a circa 5,5 miliardi di euro fino al 2030 nel confronto rispetto allo scenario tendenziale;
- circa 750 milioni di euro fino al 2025 e pari invece a 2 miliardi di euro fino al 2030 nel confronto rispetto allo scenario di riferimento.

1.4 Le politiche di riduzione delle percorrenze veicolari. L'adeguamento della somma di accesso nella ZTL Cerchia dei Bastioni "Area C".

La riduzione delle percorrenze di veicoli a motore a favore di una mobilità dolce (Azione 2.1.2 - Pianificazione di azioni di mobilità urbana), così come la rimodulazione delle zone a traffico limitato (Azione 2.1.1 - Rimodulazione delle regole ambientali per la circolazione nell'Area B di Milano), costituiscono azioni fondamentali per il conseguimento dell'obiettivo di riduzione dell'esposizione all'inquinamento atmosferico, quindi particolarmente importanti anche per la tutela dei soggetti più sensibili (Azione 1.3.1 del PAC - Interventi di protezione degli ambiti sensibili esistenti dall'esposizione al traffico di prossimità).

La riduzione delle percorrenze dei veicoli motorizzati consente inoltre un più facile raggiungimento degli obiettivi di riduzione del particolato atmosferico anche per effetto della riduzione del fenomeno della risospensione delle polveri dal manto stradale indotto dalla circolazione veicolare (Azione 1.4.1 - Riduzione risollevarimento polveri atmosferiche da traffico stradale).

Alla luce dei dati sopra riportati, sia con riferimento all'efficacia della disciplina viabilistica ZTL Cerchia dei Bastioni Area C, sia con riferimento alle politiche di miglioramento della qualità dell'aria adottate dall'Amministrazione anche in conformità alle indicazioni europee, si ritiene utile, così come necessario intervenire rafforzando le misure in atto al fine di accelerare gli effetti di riduzione della circolazione dei veicoli, e conseguentemente la riduzione delle emissioni da traffico veicolare, ottenendo quindi la diminuzione delle concentrazioni in atmosfera di inquinanti legati al traffico veicolare e favorendo la diffusione della mobilità "a zero emissioni" allo scarico.

Ad oggi una misura certamente strategica al fine di agire su tutto quanto sopra riportato, consiste nell'adeguamento della somma di ingresso nella ZTL Cerchia dei Bastioni "Area C" per i veicoli "ambientalmente compatibili".

Come sopra già riportato, la *ratio* con cui nel 2011 fu valutata la scelta della somma base da adottare per i veicoli in ingresso alla ZTL Cerchia dei Bastioni "Area C" si basava, in particolare, sul confronto con le altre esperienze europee di riferimento e sulla parametrizzazione al costo di un biglietto giornaliero del trasporto pubblico urbano a Milano pari ad € 4,50, oltre che sull'efficacia persuasiva prevista.

Dall'attuale confronto della somma d'accesso applicata nella ZTL Cerchia dei Bastioni "Area C" rispetto a quella delle esperienze europee di riferimento, si osserva che nelle altre città è intervenuto negli anni 2022 e 2023 un generalizzato aumento, legato principalmente alla volontà di utilizzare la "congestion charge" quale misura per disincentivare l'accesso dei veicoli ai centri abitati, al fine di

ridurre la congestione e ottimizzare il sistema dei trasporti, migliorare la qualità dell'aria e ridurre l'inquinamento, oltre che generare entrate destinate a promuovere un cambio modale degli spostamenti.

Città	Modalità attuale	Orario di applicazione attuale	Importi 2011 (€)	Importi 2023 (€)
Milano	Ticket giornaliero	7:30 - 19:30 dal lunedì al venerdì	5	5
Londra	Ticket giornaliero	7:00 - 18:00 dal lunedì al venerdì 12:00 - 18:00 sabato - domenica e festivi	10-14	17,05
Oslo	Ticket orario	0:00 ÷ 24:00	3,3 giornata	1,59 - 2,74 60 minuti
Bergen	Ticket orario	0:00 ÷ 24:00	2-4 giornata	2,98 - 5,52 60 minuti
Stoccolma	Ticket giornaliero	6:00 - 18:30 dal lunedì al venerdì	1-2	Max 12,04 ¹

Con riferimento alla parametrizzazione al costo di un biglietto giornaliero del trasporto pubblico urbano, che nel 2011 costava euro 4,50, è indispensabile evidenziare che tale importo, a seguito dell'adeguamento Istat, da gennaio 2023 è stato adeguato ad euro 7,60 (aumento percentuale del 69%).

Infine, per quanto attiene la valutazione dell'elasticità della domanda all'imposizione tariffaria, è indispensabile evidenziare che, dipendendo dalla convenienza individuale di ogni utente a mantenere la propria abitudine di spostamento, l'invarianza del costo delle tariffe di sosta e della somma di accesso alla ZTL Cerchia dei Bastioni "Area C" riducono l'attuale effetto dissuasivo della "congestion charge" applicata a Milano.

Sulla base delle considerazioni sopra esposte si ritiene necessario prevedere un adeguamento della somma di ingresso, che preveda mediamente un aumento percentuale delle attuali somme del 50%, secondo lo schema di seguito riportato, a partire dal prossimo 30 ottobre 2023.

Categoria	IMPORTO ATTUALE	IMPORTO PROPOSTO
Tutti i veicoli	Euro 5,00	Euro 7,50
Veicoli di proprietà di residenti, ed assimilati, all'interno della ZTL Cerchia dei Bastioni, previa registrazione	Euro 2,00 (a partire dal 41° accesso/anno)	Euro 3,00 (a partire dal 41° accesso/anno)
Veicoli adibiti al traffico "di servizio" previa registrazione	Euro 3,00	Euro 4,50
Veicoli in sosta presso autorimesse site in ZTL Cerchia dei Bastioni "Area C" come espressamente previsto da specifica convenzione (deliberazione di Giunta Comunale n. 1694/2012)	Euro 3,00	Euro 4,50
Tutti i veicoli, ad eccezione degli NCC, che hanno effettuato il pagamento della rispettiva somma di accesso oltre le ore 24.00 del giorno successivo	Euro 15,00	Euro 22,50

¹ L'importo da pagare dipende dall'ora del giorno in cui il conducente entra o esce dall'area a traffico limitato

Categoria	IMPORTO ATTUALE	IMPORTO PROPOSTO
all'accesso ed entro il termine delle ore 24.00 del settimo giorno successivo a quello in cui è avvenuto l'accesso		
Veicoli NCC - superiori a nove posti - con lunghezza fino a mt. 8,00	Euro 40,00	Euro 60,00
Veicoli NCC - superiori a nove posti - con lunghezza compresa tra mt. 8,01 e mt. 10,50	Euro 65,00	Euro 97,50
Veicoli NCC - superiori a nove posti - con lunghezza superiore a mt. 10,50	Euro 100,00	Euro 150,00
Veicoli NCC - superiori a nove posti - dedicati al trasporto degli alunni iscritti alla scuola secondaria di primo grado e inferiori, per uscite didattiche, sportive e viaggi d'istruzione con destinazione la città di Milano. Tale somma è altresì riconosciuta ai medesimi veicoli dedicati al trasporto degli alunni iscritti alle scuole secondarie di primo grado e inferiori con sede all'interno della ZTL per uscite didattiche, sportive e viaggi d'istruzione esterni alla stessa	Euro 5,00	Euro 7,50
Veicoli NCC - superiori a nove posti - con lunghezza fino a mt. 8,00, dedicati esclusivamente al trasporto degli alunni iscritti alla scuola secondaria di primo grado e inferiori, per il tragitto casa - scuola e luoghi connessi alle attività didattiche della stessa, nel caso in cui il punto di partenza o di destinazione risulti interno alla ZTL Cerchia dei Bastioni	Euro 15,00	Euro 22,50
Veicoli NCC - superiori a nove posti - con lunghezza compresa tra mt. 8,01 e mt. 10,50, dedicati esclusivamente al trasporto degli alunni iscritti alla scuola secondaria di primo grado e inferiori, per il tragitto casa - scuola e luoghi connessi alle attività didattiche della stessa, nel caso in cui il punto di partenza o di destinazione risulti interno alla ZTL Cerchia dei Bastioni	Euro 25,00	Euro 37,50
Veicoli NCC - superiori a nove posti - con lunghezza superiore a mt. 10,50, dedicati esclusivamente al trasporto degli alunni iscritti alla scuola secondaria di primo grado e inferiori, per il tragitto casa - scuola e luoghi connessi alle attività didattiche della stessa, nel caso in cui il punto di partenza o di destinazione risulti interno alla ZTL Cerchia dei Bastioni	Euro 40,00	€ 60,00

Con riferimento alle modalità di pagamento della somma di ingresso alla ZTL Cerchia dei Bastioni "Area C" attualmente attive, il trend del venduto evidenzia una progressiva diminuzione d'utilizzo dei canali di pagamento «classici» (ticket cartacei, RID, bonifico bancario e acquisto web), il mantenimento pressoché costante del venduto dei canali di pagamento «residuali» (parcometri, bancomat e SMS) e una costante crescita d'uso dei canali di pagamento automatizzati (Telepass e PayPal).

CANALI DI PAGAMENTO	2019	2020	2021	2022
Pagamenti automatizzati	60,79%	61,01%	61,95%	64,12%
Tabaccherie	4,65%	6,95%	8,55%	8,28%
Borsellini elettronici	4,22%	5,28%	6,61%	6,28%
Portale web	6,59%	6,38%	6,25%	6,02%
RID	9,84%	7,22%	4,53%	4,80
Ticket cartacei	6,73%	6,02%	4,98%	3,96%
Bonifico bancario	3,38%	3,40%	3,31%	2,87%
Call center	2,43%	2,16%	2,32%	2,10%
Parcometri	0,66%	0,72%	0,57%	0,60%
Bancomat	0,17%	0,20%	0,17%	0,12%
SMS	0,53%	0,65%	0,75%	0,85%

In considerazione della costante diminuzione d'uso del titolo cartaceo, che nel 2022 ha rappresentato solo il 3,96% del totale del venduto, i direttori competenti procederanno ad adottare gli atti necessari affinché l'unica modalità di vendita dei titoli giornalieri resti quella dematerializzata (titolo giornaliero da Euro 5,00, titolo multiplo cartaceo da Euro 30,00 e da Euro 60,00 utilizzabili come ricariche, titolo giornaliero per i residenti cartaceo da Euro 2,00, titolo giornaliero per i veicoli di servizio cartaceo da Euro 3,00), in modo da ridurre i costi diretti di gestione della ZTL Cerchia dei Bastioni "Area C" legati alla stampa e alla distribuzione dei tagliandi presso le rivendite autorizzate e limitare i costi indiretti di gestione, legati al supporto di secondo livello fornito dal call center agli utenti che ne richiedono l'attivazione (per attivazione si intende l'operazione di associazione del titolo, ovvero il codice identificativo a 12 caratteri alfanumerici che lo caratterizza univocamente (PIN), ad una targa al fine di abilitarne i transiti all'interno della ZTL Cerchia dei Bastioni - Area C).

1.5 Obiettivi e risultati attesi attraverso l'adeguamento della somma di accesso alla ZTL Cerchia dei Bastioni "Area C".

Gli obiettivi principali ricercati attraverso l'adeguamento della somma di accesso alla ZTL Cerchia dei Bastioni "Area C" sono in sintesi:

- ridurre ulteriormente il traffico e la presenza di veicoli nel centro cittadino, determinando le condizioni di attuazione di interventi di riqualificazione e di protezione e di sviluppo delle reti del trasporto pubblico e dei servizi di "mobilità dolce" (pedonalità, ciclabilità, traffico a velocità moderata) e, di conseguenza, aumentare l'accessibilità e la fruizione pedonale dell'area;
- migliorare complessivamente la qualità urbana, e quindi promuovere la sua attrattività, riducendo il numero di incidenti, il rumore, gli inquinanti locali, la percezione di insicurezza e degrado collegata al numero eccessivo di auto in sosta irregolare e in movimento, riqualificando le aree pedonali;
- reperire risorse, derivanti dalla monetizzazione delle esternalità prodotte dal traffico veicolare privato, da destinare in modo finalizzato e vincolato all'attuazione degli interventi suddetti e, più in generale, all'attuazione delle politiche di riduzione dell'inquinamento atmosferico e di sviluppo della mobilità sostenibile.

Le simulazioni condotte per la valutazione dei nuovi scenari proposti indicano che l'adeguamento della somma di ingresso consentirà di conseguire attendibilmente una diminuzione delle emissioni originate dal traffico veicolare.

Di seguito si riportano in sintesi i principali indicatori di risultato attesi dall'applicazione dello scenario proposto:

- riduzione di circa il 13% di veicoli in accesso alla ZTL dei Bastioni fra le 7:30 e le 19:30.
- riduzione delle emissioni di inquinanti da traffico nella ZTL Cerchia dei Bastioni Area C rispetto allo stato attuale:
 - PM10 e PM2.5 di circa il 14%
 - NO_x di circa il 17%
 - CO₂ di circa il 15%
- introito potenziale derivante: circa 9 M€/anno (incremento del 36% circa rispetto al dato 2022).


Risulta altresì verificato che, stanti le modifiche proposte alla disciplina di Area C, la stessa continua ad essere congruente con le strategie generali dell'aggiornamento del Piano Generale del Traffico Urbano adottato in via definitiva con deliberazione di Consiglio comunale n. 14 del 27 marzo 2013, e che per la stessa permane la validità della precedente verifica effettuata sotto il profilo della compatibilità trasportistica e ambientale e, pertanto, permane la compatibilità con il Piano Generale del Traffico Urbano e con il Piano Urbano della Mobilità Sostenibile vigenti. Infine, in ragione della natura e della portata del presente provvedimento, non risultano necessarie ulteriori espressioni del Municipio competente, in quanto si tratta di prosecuzione di un processo già avviato con le Deliberazioni di Giunta sopra citate.

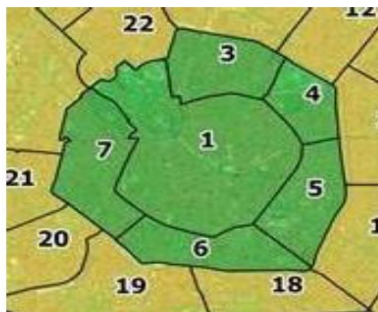
2. Rimodulazione oraria della sosta in strada nella Cerchia dei Bastioni e nell'area esterna alla Cerchia Filoviaria.

L'area della Cerchia dei Bastioni è un ambito territoriale che, sia per la struttura della rete stradale urbana che poco si adatta ad ospitare una pluralità di flussi concorrenti, sia per la presenza delle linee di trasporto di superficie, nonché per la conformazione storica dell'edificato e per la densità di presenze nelle ore diurne, presenta delle esigenze peculiari anche per la sosta in superficie stante appunto l'assenza di spazio sufficiente per rispondere alla domanda.

La Cerchia dei Bastioni costituisce un grande attrattore urbano e presenta altresì flussi di mobilità pedonale e ciclistica elevati. L'eccezionalità della sua forza attrattiva è determinata tra l'altro dalle attività e dai servizi in essa insediati, quali attività commerciali, servizi pubblici, funzioni ricettive e ricreative, che determinano spostamenti e richiesta di sosta, a titolo occasionale e a titolo sistematico, da parte di tutti quei cittadini non residenti che si recano nell'area come clienti di esercizi commerciali, per svago, per affari o per visite.

La struttura dell'offerta di sosta su strada, che nell'area è completamente regolamentata, e che costituisce, insieme alla previsione del pagamento di una somma per l'accesso nella stessa Cerchia dei Bastioni, vista la vigenza della disciplina viabilistica della ZTL "Area C", un fattore determinante nell'orientamento della domanda di mobilità, secondo i dati aggiornati al 2021, risulta costituita da n. 2668 stalli a pagamento, numero in diminuzione rispetto al passato proprio perché, in coerenza con gli obiettivi dell'Amministrazione, si è inteso limitare quella funzione del territorio di solo posteggio degli autoveicoli restituendo lo stesso ad altre e diverse destinazioni.

 Cerchia dei Bastioni



tipologia	Dicembre 2021*	%	2015**
Sosta a pagamento	2668	18%	3650
Residenti	9252	62%	9860
Sosta altro	3027	20%	

*fonte AMAT

**fonte PUMS 2018

“sosta altro” comprende la sosta disabili, carico scarico merci, libera (ove esistente) e autorizzati (es. Forze dell’Ordine, Corpi Consolari, Pubblica Amministrazione, ecc).

Precisato che l’area interna alla Cerchia dei Bastioni risulta caratterizzata da un livello di trasporto pubblico sufficiente, seppur con alcune necessità di adeguamento, a garantire una buona accessibilità e una buona possibilità per gli utenti di circolare al suo interno senza il ricorso al veicolo privato, e alla luce di tutto quanto premesso, al fine di garantire per tutti il “principio di rotazione”, è invece necessario intervenire limitando, per tutti i giorni della settimana, la sosta nella fascia oraria tra le 8.00 e le 19.00 ad un periodo di massimo di 2 ore consecutive all’interno di ogni ambito della Cerchia dei Bastioni, escludendo la possibilità di estendere oltre la durata della sosta. Tale previsione non vedrà applicazione per le categorie di veicoli esentate dal pagamento della sosta.

Dopo le ore 19.00 e fino alle ore 24.00 resta invece invariata la previsione di sostare negli ambiti della Cerchia dei Bastioni senza limitazione oraria.

La presente indicazione di regolamentazione della sosta in superficie risulta coerente e conferma quanto previsto dagli strumenti di pianificazione e programmazione adottati dall’Amministrazione Comunale.

Infatti, così come anche previsto dal Piano Urbano della Mobilità Sostenibile (PUMS) di cui alla deliberazione del Consiglio Comunale n. 38 del 12 novembre 2018, già citto, proprio con riferimento alle aree maggiormente dense in termini di residenza e servizi, resta l’obiettivo di riequilibrare e recuperare quote di rete stradale e spazi pubblici a favore di pedoni e ciclisti, incoraggiando comportamenti corretti e controllando sia la circolazione che la sosta dei veicoli. In questo contesto, le politiche sulla sosta rivestono di fatto un ruolo essenziale per la loro capacità di orientare la scelta dei modi di trasporto nonché come strumento di regolazione e controllo dell’uso dello spazio pubblico.

Anche il Documento Unico di Programmazione (DUP), di cui alla deliberazione di Consiglio Comunale n. 13/2023, tra gli obiettivi strategici prevede quello di migliorare la vivibilità del territorio mediante una *governance* unitaria del sistema di gestione e di controllo del traffico del territorio, anche mediante attività di riorganizzazione della sosta per uno sviluppo sostenibile e per la tutela del territorio stesso e dell’ambiente, nonché nello specifico (Missione 10) sostenendo e potenziando il ricorso a sistemi di mobilità sostenibile anche attraverso la regolamentazione della sosta, con la previsione di applicazione della “disciplina di limitazione oraria diurna a due ore di sosta” “all’interno della Cerchia dei Bastioni quale ambito della città con elevata presenza commerciale”, con finalità di “promozione di opportuna rotazione”.

La nuova disciplina sarà vigente con la progressiva apposizione della relativa segnaletica con completamento entro ottobre 2023.

Inoltre, sempre al fine di contenere le criticità veicolari legate all'ingresso in Città dei mezzi privati, contribuendo così a scoraggiarne ulteriormente l'utilizzo, si ritiene opportuno in conformità con le previsioni esplicitate nel Documento Unico di Programmazione 2023-2025, approvato con deliberazione di Consiglio comunale n. 13 del 16 marzo 2023, di rimodulare la fascia oraria della sosta a pagamento nella zona esterna alla Cerchia Filoviaria, estendendola sino alle ore 19 di tutti i giorni feriali, uniformando in questo modo la regolamentazione della sosta degli ambiti interni ed esterni alla Cerchia Filoviaria e dando mandato alla competente Direzione di adottare idonei provvedimenti di adeguamento nelle zone esterne alla Cerchia Filoviaria dove attualmente è in prevalenza prevista ed attuata una fascia oraria di pagamento 8:00 - 13:00 da lunedì a venerdì dei giorni feriali.

La nuova disciplina sarà vigente con la progressiva apposizione della relativa segnaletica con completamento entro ottobre 2023.

3. Linee di indirizzo politico per la *governance* del sistema di mobilità della Città

In coerenza con quanto sopra premesso e con quanto rilevato in termini di qualità dell'aria e di miglioramento della qualità della vita dei cittadini, si indicano di seguito i rilievi tecnici relativi alle linee di indirizzo politico che si ritiene opportuno proporre in merito alle ulteriori azioni da realizzare per il sistema della mobilità del Comune di Milano.

a) Indirizzo per l'estensione della disciplina della ZTL Cerchia dei Bastioni "Area C" al sabato, alla domenica e ai giorni festivi.

Ferma l'efficacia della disciplina viabilistica ZTL Cerchia dei Bastioni "Area C" in termini di riduzione delle concentrazioni in atmosfera di inquinanti legati al traffico veicolare e la funzionalità della stessa per la diffusione della mobilità "a zero emissioni" allo scarico, per il raggiungimento degli obiettivi e dei valori imposti dall'Europa e per il miglioramento in generale della qualità dell'aria, nonché della salute e della vita, e considerato che il numero di ingressi nella ZTL Area C rilevati nelle giornate di sabato e domenica è praticamente pari al numero di ingressi registrati durante le giornate feriali, è necessario estendere le giornate di attività della disciplina viabilistica della ZTL Cerchia dei Bastioni "Area C" regolamentando dalle ore 7.30 alle ore 19.30 gli accessi all'area anche nelle giornate di sabato, domenica e festivi.

Infatti, dalle analisi condotte nel 2022 sui dati rilevati è stato accertato che nel *weekend* accede mediamente alla ZTL Area C lo stesso numero di veicoli che accede alla stessa zona durante le giornate feriali (n. 81.400 ingressi rilevati nelle giornate di sabato e domenica per l'anno 2022).

In particolare, è stato altresì possibile accertare che durante il sabato e la domenica e quindi quando la disciplina della ZTL Cerchia dei Bastioni Area C non è attiva, circa il 20% dei veicoli in ingresso non rispetta le prestazioni ambientali previste dalla disciplina in oggetto attualmente vigente dal lunedì al venerdì dalle ore 7.30 alle ore 19.30.

Alla luce dei dati sopra riportati si ritiene utile evidenziare che l'ampliamento delle giornate di esercizio della ZTL Cerchia dei Bastioni "Area C" al *weekend* potrebbe accelerare la riduzione delle emissioni da traffico veicolare, in ragione dell'auspicata significativa riduzione delle percorrenze dei

veicoli motorizzati, incrementando al contempo l'introito da destinare a politiche di mobilità sostenibile.

Si ritiene quindi necessario, anche in coerenza con tutto quanto previsto e indicato nel provvedimento del quale la presente Relazione Tecnica costituisce parte integrante e sostanziale, dare mandato alle competenti Direzioni di elaborare una proposta di aggiornamento del Piano generale del Traffico Urbano prevedendo l'estensione dell'applicazione della disciplina viabilistica della ZTL Cerchia dei Bastioni Area C di cui alla deliberazione di Giunta Comunale n. 588/2013, e s.m.i., e quindi l'obbligo di pagamento per l'accesso alla ZTL stessa, nelle ore diurne delle giornate di sabato, domenica e festivi.

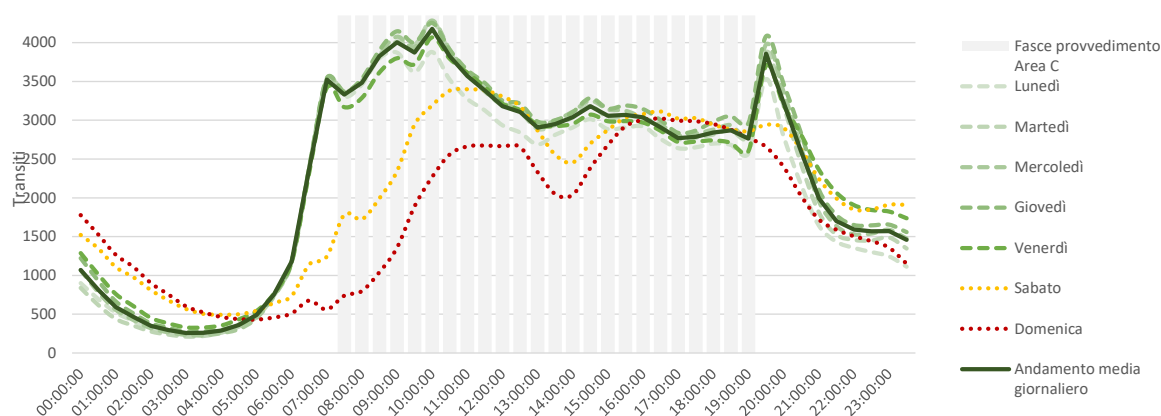


Figura 4 - Andamento orario dei transiti in ingresso alla ZTL

b) Indirizzo per la disciplina viabilistica nell'area del c.d. "Quadrilatero della Moda".

Con Deliberazione del Consiglio Comunale n. 14 del 27 marzo 2013 è stato adottato in via definitiva l'aggiornamento del Piano Generale del Traffico Urbano (PGTU), nel quale è indicata la riqualificazione ambientale quale strategia di miglioramento della qualità urbana con particolare attenzione all'estensione degli ambiti riservati alla mobilità dolce e agli interventi a favore della pedonalità.

Quella del "miglioramento della qualità della vita dei cittadini" è un'azione che può essere realizzata certamente anche con la riduzione del traffico e con la riqualificazione di vie e piazze che abbiano una particolare vocazione pedonale e con maggiore attenzione alla sicurezza, vivibilità e cura della città.

Tra le aree ad alta vocazione pedonale ci sono le vie del cd. "Quadrilatero della moda" e le vie a queste funzionalmente connesse dal punto di vista viabilistico, come rappresentate nella planimetria di cui all'Allegato 2 del provvedimento del quale la presente Relazione Tecnica costituisce parte integrante e sostanziale, per le quali si rende necessario provvedere alla limitazione della relativa circolazione veicolare, visto che per la loro notorietà sono un luogo di grande attrazione di flussi pedonali, definendo altresì i criteri guida sulla base dei quali sviluppare uno studio tecnico per individuare le specifiche regolamentazioni viabilistiche, quali a titolo esemplificativo e non esaustivo "aree pedonali" e "zone a traffico limitato" da attuarsi per ognuna delle strade coinvolte nel corso del primo semestre 2024, mantenendo la possibilità di governare alcune funzioni secondo le seguenti linee di indirizzo:

- facoltà per i residenti e i domiciliati di accedere a *box* o posti auto interni alle proprietà e, qualora fosse compatibile con la tipologia di regolamentazione individuata per ogni via singolarmente intesa, di sostare lungo strada negli appositi spazi dedicati;
- possibilità per i clienti dei parcheggi interrati o in elevazione, situati internamente all'area considerata, di accedere alle strutture destinati alla sosta;
- garanzia di disporre di opportune modalità e orari di carico e scarico delle merci, ai fini del rifornimento delle attività commerciali presenti nell'area considerata.

c) Indirizzo per il miglioramento del servizio taxi sul territorio comunale.

In relazione alle generali politiche di mobilità adottate nell'ambito territoriale di propria competenza, ed in considerazione del fatto che il servizio taxi, ai sensi dell'art. 3 del Regolamento Regionale di bacino approvato con deliberazione della Giunta Regionale n. X/1602 del 04/04/2014 e s.m.i, svolge una funzione complementare ed integrativa dei trasporti pubblici di linea, tale servizio è oggetto di un costante monitoraggio da parte del Comune anche al fine di valutare la necessità di interventi di miglioramento della qualità del servizio offerto.

Un servizio taxi che assicuri una risposta tempestiva e adeguata ai livelli di domanda rappresenta certamente uno strumento idoneo ad assicurare agli utenti l'esercizio del diritto di mobilità, sia nei giorni feriali che in quelli festivi e non solo in orario diurno.

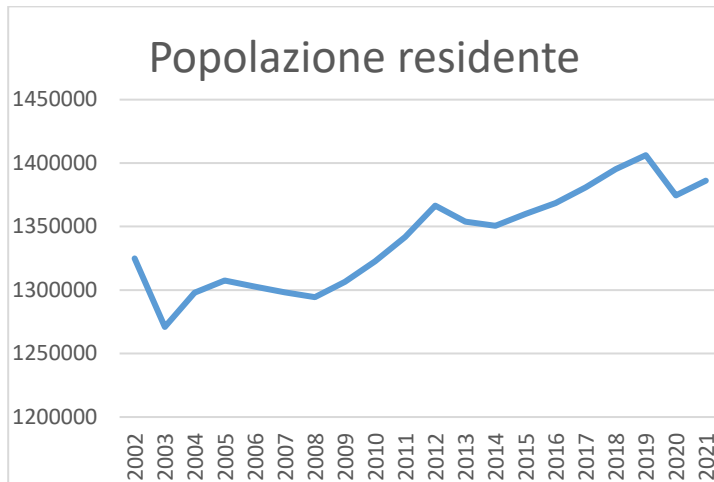
Per tale ragione, superato il periodo emergenziale, l'Amministrazione ha ritenuto necessario riprendere le valutazioni già avviate nel corso del 2019 in merito al servizio taxi, aggiornandole alla luce dei significativi cambiamenti che si sono registrati in tema di mobilità a seguito dell'evento pandemico.

Partendo, dunque, dai dati raccolti prima della pandemia, rispetto ai quali è stato più volte richiesto un aggiornamento alle rappresentanze di Categoria, solo parzialmente riscontrato, emerge chiaramente un divario tra la domanda e l'offerta del servizio e, facendo seguito al confronto con le rappresentanze della Categoria nell'ambito della Commissione di Monitoraggio Taxi, costituita con Determinazione Dirigenziale n. 1821/2020, - si è convenuto di riavviare le azioni concordate nel 2019, attuando interventi concreti, volti al raggiungimento degli obiettivi sopra descritti.

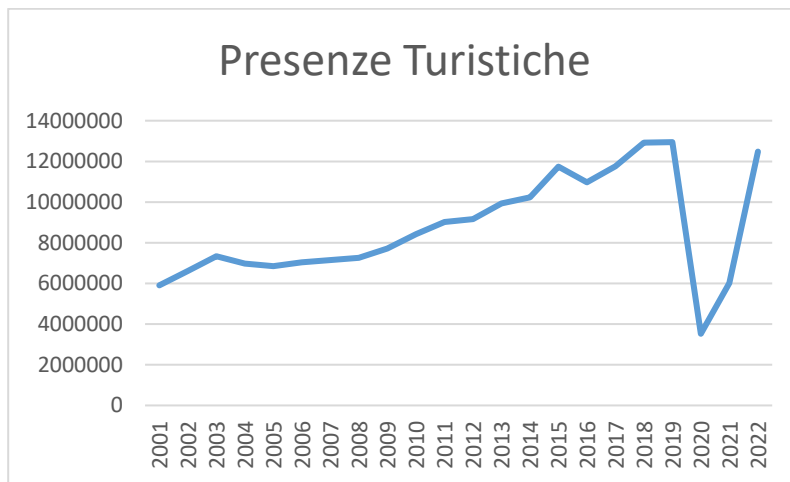
Quindi, in conformità al vigente e richiamato Regolamento Regionale di disciplina delle modalità di svolgimento del servizio taxi e i relativi requisiti e condizioni di esercizio (art. 18 e co. 3 art. 37) e alla relativa D.G.R. n. X/6025 del 19/12/2016 s.m.i., assunta ai sensi del sopracitato Regolamento, che stabilisce l'articolazione dei turni di servizio ordinari, proprio per le esigenze riscontrate nel proprio ambito locale, l'Amministrazione ha adottato la Determinazione Dirigenziale n. 3147 del 17/04/2023 che ha disposto la rimodulazione della struttura dei turni di servizio e la Determinazione Dirigenziale n. 3160 del 17/04/2023 che ha disposto la riapertura di termini per richiedere le collaborazioni familiari sino al 16 giugno 2023 (scadenza successivamente prorogata al 30 giugno 2023).

Le collaborazioni familiari attivate durante la recente finestra temporale sono state 91, di cui 44 nuove attivazioni e 47 trasformazioni in turno integrativo. A valle di tali provvedimenti, si è stimato che il totale delle collaborazioni familiari con turno integrativo (266) permette un incremento stimato delle ore di servizio pari all'attività media di circa 100 taxi, di cui il 30% riconducibile alle nuove attivazioni.

Di seguito si riportano alcuni grafici riepilogativi del raffronto dei dati disponibili:

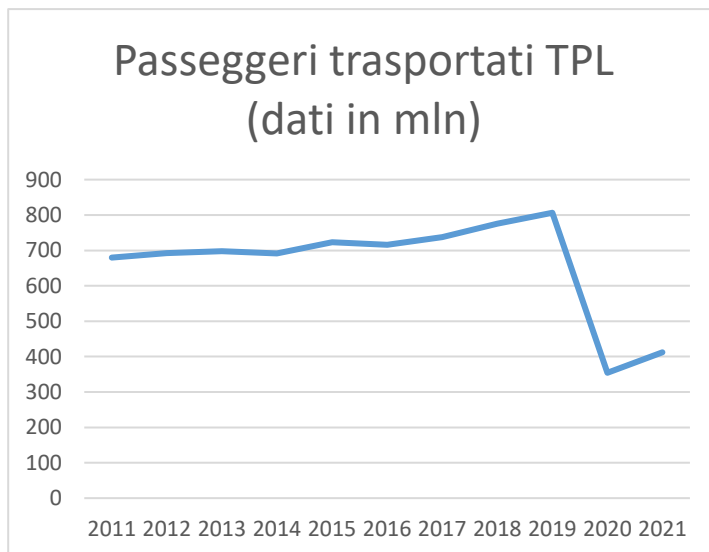


Dal 2008 al 2021: +7%



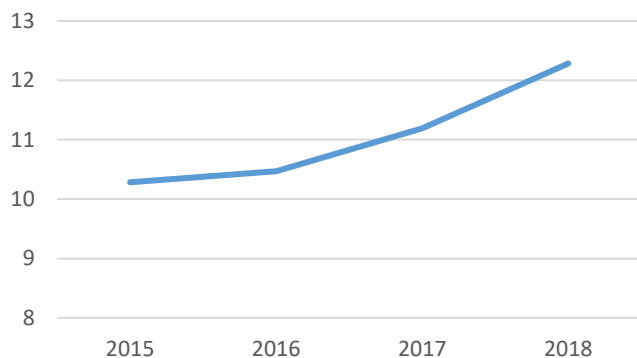
Dal 2008 al 2022*: +72%

*proiezione effettuata con i dati dal 01/01/2022 al 30/09/2022

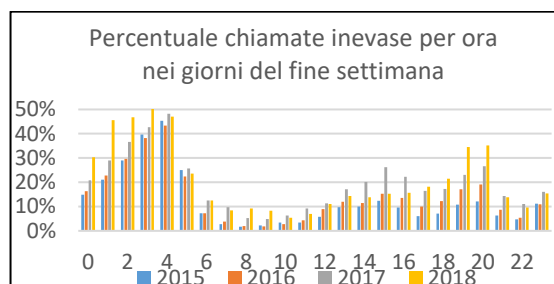
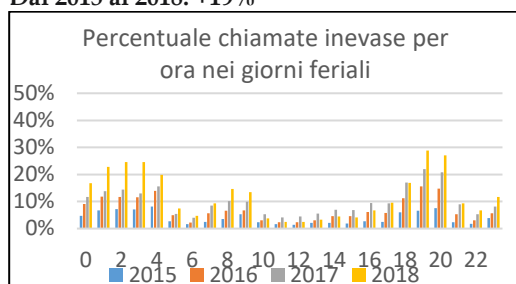


Dal 2019 al 2021: -48%

Chiamate Taxi annue (dati in mln)



Dal 2015 al 2018: +19%

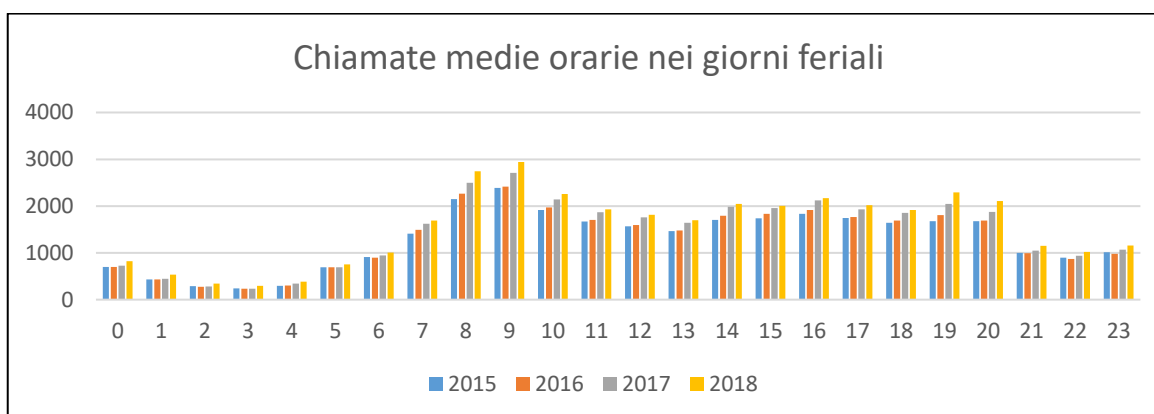


Inevase 2018, 19:00-21:00: 28%

Inevase 2018, 0:00-4:00: 42%

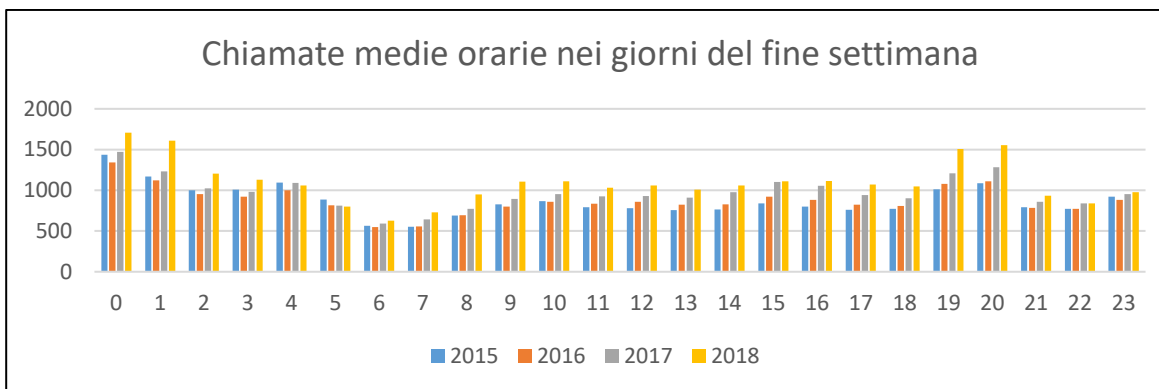
Inevase 2018, 18:00-21:00: 31%

Inevase 2018, 0:00-5:00: 21%



Chiamate orarie 2018, 19:00-21:00: 1850

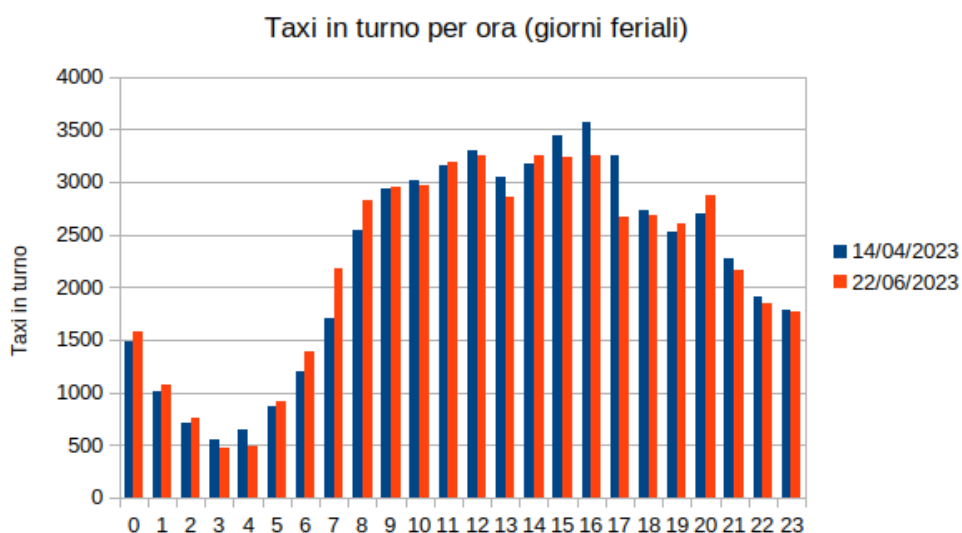
Chiamate orarie 2018, 00:00-05:00: 523



Chiamate orarie 2018, 18:00-21:00: 1341

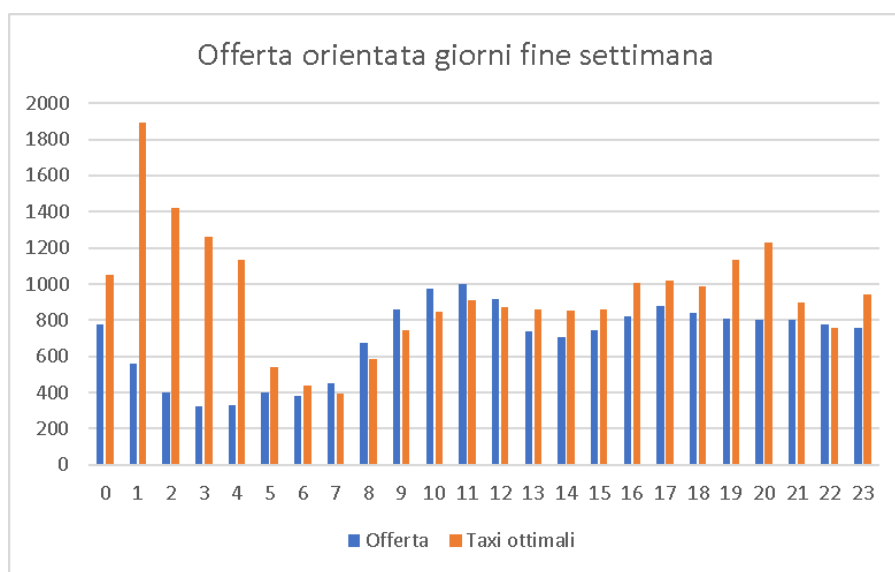
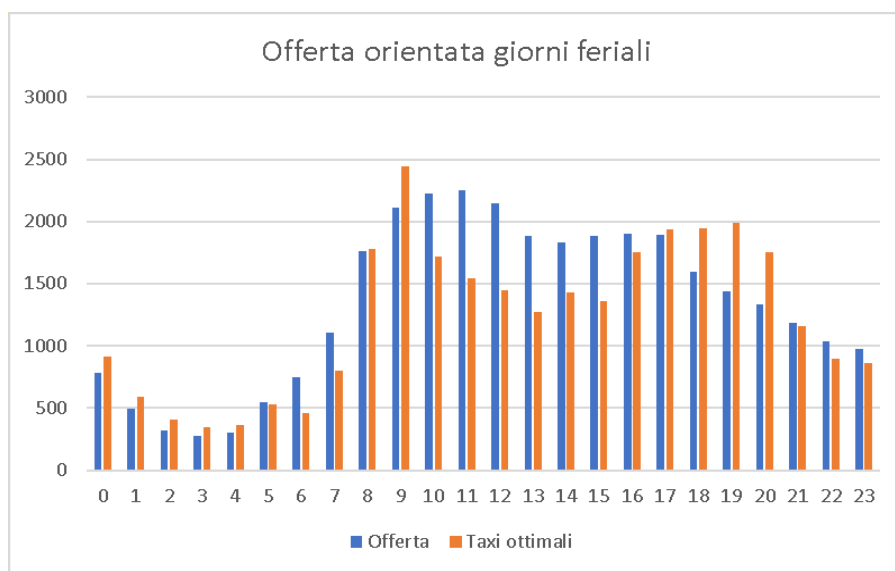
Chiamate orarie 2018, 00:00-04:00: 1260

Come di seguito rappresentato, la recente rimodulazione dei turni ha determinato l'aumento dei tassisti in turno in alcune ore critiche. Anche durante il fine settimana la distribuzione è molto simile, come mostrano i grafici sotto riportati:



È possibile, inoltre, attraverso i grafici di seguito riportati, confrontare la distribuzione attuale dei tassisti in turno, con quella ottimale di cui ai modelli realizzati da AMAT, sulla base dei dati del periodo 2015-2018. Tale distribuzione ottimale permetterebbe di massimizzare il numero di utenti servizi a parità di ore complessive lavorate.

Si evince che l'aumento dei tassisti in turno nelle ore critiche è molto inferiore dell'aumento che invece sarebbe necessario per raggiungere la distribuzione ottimale di taxi in servizio. Le differenze maggiori si rilevano durante le ore notturne del *weekend*, in particolare nella notte di sabato e di domenica tra le 23.00 e le 4.00.



Come ampiamente rappresentato nei grafici soprariportati, e condiviso con i rappresentanti di Categoria nell'ambito della Commissione di Monitoraggio Taxi svoltasi in data 4 Luglio

2023, gli interventi attuati di recente hanno dunque solo in parte migliorato il servizio taxi, rendendo necessarie le seguenti ulteriori valutazioni da parte del Comune.

Rilevato quindi che l'attuale assetto di offerta di servizio non è ancora idoneo a soddisfare la domanda della Città, si ritiene necessario richiedere a Regione Lombardia, competente in merito alla definizione e all'incremento percentuale del contingente unificato di bacino ai sensi dell'art. 2 del sopracitato regolamento Regionale, un aumento delle licenze per il Comune di Milano in misura pari a 1000. Ciò al fine di coprire adeguatamente la domanda che resta insoddisfatta, con particolare riguardo a determinate fasce orarie giornaliere, o in base alla stagionalità e a specifici eventi, come emerso anche dall'analisi dei dati relativi al primo semestre del 2023.

d) Indirizzo per l'estensione degli ambiti di sosta regolamentata.

Sempre con riferimento alla sosta in strada, l'Amministrazione Comunale ha già da tempo intrapreso una politica volta alla riduzione del traffico veicolare privato anche favorendo la realizzazione di infrastrutture che garantiscano un servizio di trasporto pubblico efficiente e sostenibile.

Le analisi condotte in questi anni hanno dimostrato che le maggiori criticità connesse al traffico in ingresso a Milano e di scambio tra le differenti aree della città si registrano in quelle zone nelle quali vi è una maggiore domanda di sosta. Ciò accade, in particolare, nelle aree prossime alle fermate della metropolitana, dove è presente una quota rilevante di sosta inoperosa, con il conseguente incremento del traffico indotto dalla ricerca del parcheggio, così come evidenziato dal Piano Urbano della Mobilità Sostenibile (PUMS), approvato con Deliberazione di Consiglio Comunale n. 38 del 12 novembre 2018 e dal Piano Generale del traffico urbano (PGTU).

In coerenza con tutto quanto previsto dalla proposta della quale la presente Relazione Tecnica è parte integrante e sostanziale (Allegato 1), si indica di intervenire per regolamentare la sosta nelle zone che risultano essere di significativa attrazione per i veicoli e per la loro sosta inoperosa, proseguendo nell'attività di regolamentazione della sosta nelle aree della Città interessate, laddove sussistano le condizioni previste dalla normativa vigente di riferimento.

e) Indirizzo per la circolazione nella ZTL Cerchia dei Bastioni Area C dei veicoli elettrici con lunghezza superiore a 7,5 m.

Con riferimento alla deroga dal divieto di accesso e circolazione in Area C per i veicoli elettrici con lunghezza superiore a 7,5 m introdotta sperimentalmente con deliberazione di Giunta Comunale n. 77/2021 allo scopo di monitorare le potenzialità del mercato dei veicoli esclusivamente elettrici e sostenerne l'eventuale sviluppo a supporto della logistica urbana a basso impatto ambientale, così come prorogata con deliberazione di Giunta Comunale n. 1339/2022 al fine di raccogliere dati in misura sufficiente a determinare la chiusura del monitoraggio della sperimentazione, considerato che dall'analisi dei dati raccolti durante detto monitoraggio, non ci sono veicoli che accedono in Area C fruendo di tale deroga, e in coerenza con quanto premesso in tema di sicurezza di circolazione, si indica di incentivare l'utilizzo di veicoli di dimensioni inferiori per la logistica urbana, non prorogando oltre la deroga in oggetto.

Il Direttore di Unità
Sistemi per l'innovazione della mobilità urbana

Veronica Bellonzi

Il Direttore di Area
Trasporto Pubblico Sharing e Sosta

Elena Sala

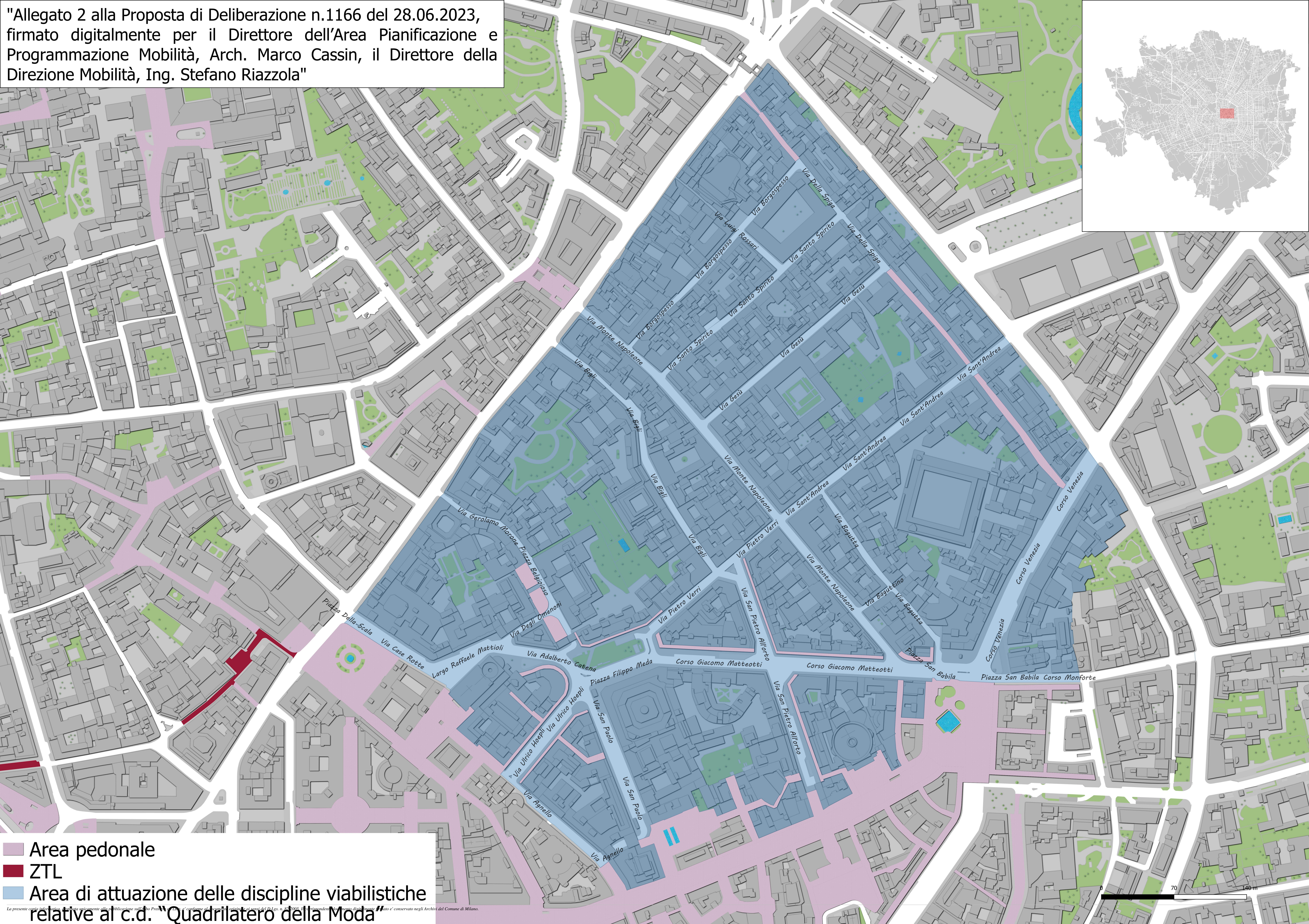
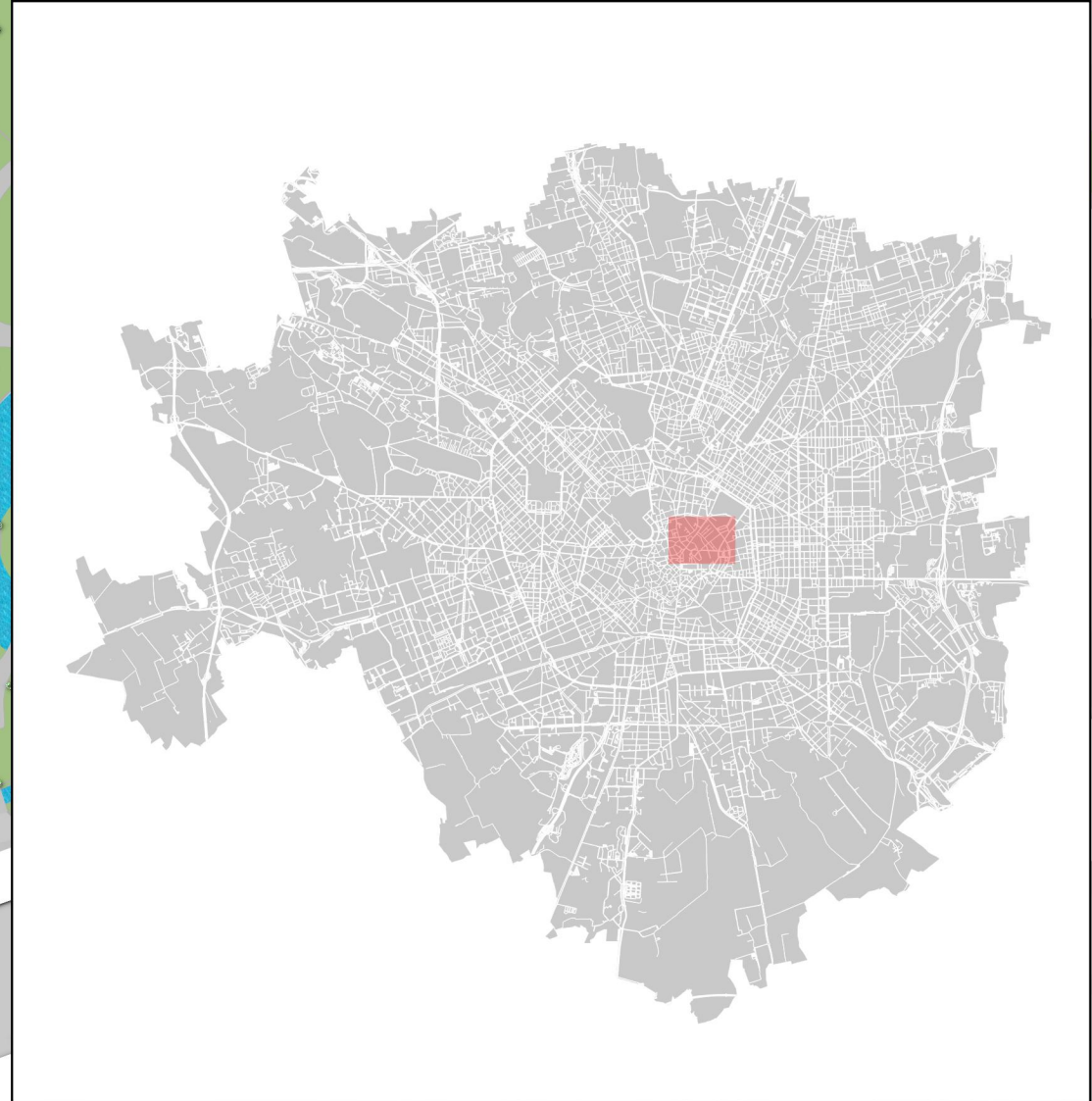
Per Il Direttore di Area
Pianificazione e Programmazione Mobilità

Marco Cassin

Il Direttore di Direzione Mobilità

Stefano Riazola

"Allegato 2 alla Proposta di Deliberazione n.1166 del 28.06.2023, firmato digitalmente per il Direttore dell'Area Pianificazione e Programmazione Mobilità, Arch. Marco Cassin, il Direttore della Direzione Mobilità, Ing. Stefano Riazola"



- Area pedonale
- ZTL
- Area di attuazione delle discipline viabilistiche relative al c.d. "Quadrilatero della Moda"

La presente copia informatica è stata pubblicata alla pubblicazione sulla Gazzetta Ufficiale del Comune di Milano e conservata negli Archivi del Comune di Milano.

FOGLIO PARERI RELATIVO ALLA PROPOSTA DI DELIBERAZIONE AVENTE IL SEGUENTE OGGETTO:
Azioni e strategie finalizzate a migliorare la mobilità. Modifica della disciplina viabilistica della Zona a Traffico Limitato "Cerchia dei Bastioni" Area C: adeguamento della somma di accesso. Rimodulazione oraria della sosta su strada nell'area della Cerchia dei Bastioni e nell'area esterna alla Cerchia Filoviaria. Atto di approvazione delle linee di indirizzo politico relative agli interventi di mobilità comprendenti l'estensione della disciplina viabilistica della ZTL Cerchia dei Bastioni "Area C", la disciplina viabilistica nel Quadrilatero della Moda, il servizio taxi, l'estensione degli ambiti di sosta regolamentata e la circolazione dei veicoli elettrici con lunghezza superiore a 7,5 m.

**IL PRESENTE PROVVEDIMENTO HA RIFLESSI CONTABILI
IMMEDIATAMENTE ESEGUIBILE**

Numero proposta: 1166 / 2023

PARERE DI REGOLARITA' TECNICA

Ai sensi dell'art. 49 del D.Lgs. n. 267/2000

FAVOREVOLE

IL DIRIGENTE DI UNITA' SISTEMI PER L'INNOVAZIONE DELLA MOBILITA' URBANA

Veronica Bellonzi

Firmato digitalmente da Veronica Bellonzi

FOGLIO PARERI RELATIVO ALLA PROPOSTA DI DELIBERAZIONE AVENTE IL SEGUENTE OGGETTO:
Azioni e strategie finalizzate a migliorare la mobilità. Modifica della disciplina viabilistica della Zona a Traffico Limitato "Cerchia dei Bastioni" Area C: adeguamento della somma di accesso. Rimodulazione oraria della sosta su strada nell'area della Cerchia dei Bastioni e nell'area esterna alla Cerchia Filoviaria. Atto di approvazione delle linee di indirizzo politico relative agli interventi di mobilità comprendenti l'estensione della disciplina viabilistica della ZTL Cerchia dei Bastioni "Area C", la disciplina viabilistica nel Quadrilatero della Moda, il servizio taxi, l'estensione degli ambiti di sosta regolamentata e la circolazione dei veicoli elettrici con lunghezza superiore a 7,5 m.

**IL PRESENTE PROVVEDIMENTO HA RIFLESSI CONTABILI
IMMEDIATAMENTE ESEGUIBILE**

Numero proposta: 1166 / 2023

PARERE DI REGOLARITA' TECNICA

Ai sensi dell'art. 49 del D.Lgs. n. 267/2000

FAVOREVOLE

IL DIRETTORE DI AREA PIANIFICAZIONE E PROGRAMMAZIONE MOBILITA'

Marco Cassin

Firmato digitalmente da Stefano Fabrizio Riazzola

FOGLIO PARERI RELATIVO ALLA PROPOSTA DI DELIBERAZIONE AVENTE IL SEGUENTE OGGETTO:
Azioni e strategie finalizzate a migliorare la mobilità. Modifica della disciplina viabilistica della Zona a Traffico Limitato "Cerchia dei Bastioni" Area C: adeguamento della somma di accesso. Rimodulazione oraria della sosta su strada nell'area della Cerchia dei Bastioni e nell'area esterna alla Cerchia Filoviaria. Atto di approvazione delle linee di indirizzo politico relative agli interventi di mobilità comprendenti l'estensione della disciplina viabilistica della ZTL Cerchia dei Bastioni "Area C", la disciplina viabilistica nel Quadrilatero della Moda, il servizio taxi, l'estensione degli ambiti di sosta regolamentata e la circolazione dei veicoli elettrici con lunghezza superiore a 7,5 m.

**IL PRESENTE PROVVEDIMENTO HA RIFLESSI CONTABILI
IMMEDIATAMENTE ESEGUIBILE**

Numero proposta: 1166 / 2023

PARERE DI REGOLARITA' TECNICA

Ai sensi dell'art. 49 del D.Lgs. n. 267/2000

FAVOREVOLE

IL DIRETTORE DI AREA TRASPORTO PUBBLICO SHARING E SOSTA

Elena Sala

Firmato digitalmente da Elena Sala

FOGLIO PARERI RELATIVO ALLA PROPOSTA DI DELIBERAZIONE AVENTE IL SEGUENTE OGGETTO:
Azioni e strategie finalizzate a migliorare la mobilità. Modifica della disciplina viabilistica della Zona a Traffico Limitato "Cerchia dei Bastioni" Area C: adeguamento della somma di accesso. Rimodulazione oraria della sosta su strada nell'area della Cerchia dei Bastioni e nell'area esterna alla Cerchia Filoviaria. Atto di approvazione delle linee di indirizzo politico relative agli interventi di mobilità comprendenti l'estensione della disciplina viabilistica della ZTL Cerchia dei Bastioni "Area C", la disciplina viabilistica nel Quadrilatero della Moda, il servizio taxi, l'estensione degli ambiti di sosta regolamentata e la circolazione dei veicoli elettrici con lunghezza superiore a 7,5 m.

**IL PRESENTE PROVVEDIMENTO HA RIFLESSI CONTABILI
IMMEDIATAMENTE ESEGUIBILE**

Numero proposta: 1166 / 2023

Direzione Bilancio e Partecipate

PARERE DI REGOLARITA' CONTABILE
Ai sensi dell'art. 49 del D.Lgs. n. 267/2000

FAVOREVOLE

IL RESPONSABILE DI RAGIONERIA

Firmato digitalmente da Bruna Forno

FOGLIO PARERI RELATIVO ALLA PROPOSTA DI DELIBERAZIONE AVENTE IL SEGUENTE OGGETTO:
Azioni e strategie finalizzate a migliorare la mobilità. Modifica della disciplina viabilistica della Zona a Traffico Limitato "Cerchia dei Bastioni" Area C: adeguamento della somma di accesso. Rimodulazione oraria della sosta su strada nell'area della Cerchia dei Bastioni e nell'area esterna alla Cerchia Filoviaria. Atto di approvazione delle linee di indirizzo politico relative agli interventi di mobilità comprendenti l'estensione della disciplina viabilistica della ZTL Cerchia dei Bastioni "Area C", la disciplina viabilistica nel Quadrilatero della Moda, il servizio taxi, l'estensione degli ambiti di sosta regolamentata e la circolazione dei veicoli elettrici con lunghezza superiore a 7,5 m.

**IL PRESENTE PROVVEDIMENTO HA RIFLESSI CONTABILI
IMMEDIATAMENTE ESEGUIBILE**

Numero proposta: 1166 / 2023

Segreteria Generale

PARERE DI LEGITTIMITA'

Ai sensi Art.2- comma 1 - Regolamento sul Sistema dei Controlli Interni

IL VICE SEGRETARIO GENERALE VICARIO

Vista la proposta di deliberazione di Giunta comunale indicata in oggetto;

Visti i pareri di regolarità tecnica favorevoli espressi sulla proposta di deliberazione in oggetto dai Dirigenti proponenti;

Atteso che esulano dal presente scrutinio di legittimità gli indirizzi di natura meramente politica contenuti nel punto 4 del dispositivo della proposta in oggetto, ai sensi dell'art. 49 del D. Lgs. 18 agosto 2000 n. 267 e dell'art. 2 comma 1 del vigente Regolamento comunale sul Sistema dei Controlli Interni;

Visto il parere di regolarità contabile espresso dal Ragioniere Generale,

esprime

PARERE DI LEGITTIMITA' FAVOREVOLE

nei limiti sopra formulati.

IL VICE SEGRETARIO GENERALE VICARIO

Firmato digitalmente da Andrea Zuccotti

DELIBERAZIONE DELLA GIUNTA COMUNALE N. 969 DEL 11/07/2023

Si dichiara che sono parte integrante della presente deliberazione gli allegati riportati a seguire ¹, archiviati e pubblicati come file separati dal testo della deliberazione sopra riportato:

1. DELG-969-2023-All_1-RT_PDEL_1166_23__signed_signed_signed.pdf



2. DELG-969-2023-All_2-Allegato_2_signed.pdf



Letto approvato e sottoscritto

Il Sindaco
Giuseppe Sala
Firmato digitalmente

Il Segretario Generale
Fabrizio Dall'Acqua
Firmato digitalmente

La presente deliberazione, verrà pubblicata all'Albo Pretorio ai sensi dell'art. 124, comma 1, del D.Lgs.267/2000 e vi resterà per 15 giorni consecutivi.

In pari data verrà trasmessa comunicazione, ai sensi dell'art. 125 D.Lgs. 267/2000 ai signori Capigruppo Consiliari.

Il Segretario Generale
Fabrizio Dall'Acqua
Firmato digitalmente

¹ L'impronta degli allegati rappresentata nel timbro digitale QRCode in elenco è quella dei file pre-esistenti alla firma digitale con cui è stata sottoscritta la deliberazione

DELIBERAZIONE DELLA GIUNTA COMUNALE N. 1084 DEL 03/08/2023

Direzione Rigenerazione Urbana
Direzione di Progetto Razionalizzazione Procedure Amministrative

Numero proposta: 1345 / 2023

OGGETTO: Aggiornamento importi diritti di segreteria e spese di ricerca in materia di accesso in ambito urbanistico-edilizio

IL PRESENTE PROVVEDIMENTO HA RIFLESSI CONTABILI IMMEDIATAMENTE ESEGUIBILE

L'Anno duemilaventitre, il giorno tre, del mese di agosto, alle ore 11:00, si è riunita la Giunta Comunale in presenza presso Palazzo Marino.

Si dà atto che risultano presenti i seguenti n. 9 amministratori in carica:

NOMINATIVO	CARICA	PRESENTE			
Giuseppe Sala	Sindaco	SI	Elena Eva Maria Grandi	Assessora	SI
Anna Scavuzzo	Vicesindaca	SI	Marco Pietro Granelli	Assessore	SI
Lamberto Bertole'	Assessore	NO	Pierfrancesco Maran	Assessore	NO
Alessia Cappello	Assessora	SI	Martina Riva	Assessora	SI
Arianna Maria Censi	Assessora	SI	Gaia Romani	Assessora	NO
Emmanuel Conte	Assessore	SI	Tommaso Sacchi	Assessore	SI
			Giancarlo Tancredi	Assessore	NO

Assume la presidenza il Sindaco Giuseppe Sala

Partecipa il Vice Segretario Generale vicario Andrea Zuccotti

Assiste il Vice Segretario Generale Elisabetta Bove

Assiste il Direttore Generale Christian Malangone

Assiste altresì il Vice Capo di Gabinetto Mariangela Zaccaria

IL PRESIDENTE

verificata la legalità della seduta, invita la Giunta a trattare l'argomento segnato in oggetto;
vista la proposta dell'Assessore Giancarlo Tancredi in allegato, illustrata nella seduta;
dato atto che la medesima è corredata dei pareri previsti dall'art.49 del T.U. 18 agosto 2000, n. 267 nonché del parere di legittimità del Segretario Generale previsto dall'art. 2 - comma 1 - del Regolamento sul sistema dei controlli interni approvato con delibera CC n. 7 dell'11/02/2013, tutti allegati quali parti integranti la presente deliberazione;
ritenuta la proposta meritevole di approvazione per le motivazioni in essa indicate;
con votazione unanime

DELIBERA

di approvare la proposta di deliberazione in oggetto, allegata quale parte integrante.

Con separata e unanime votazione, data l'urgenza, dichiara la presente deliberazione immediatamente eseguibile ai sensi dell'art. 134, 4 comma del T.U. 267/2000.

PROPOSTA DI DELIBERAZIONE
DELLA GIUNTA COMUNALE

Proposta di delibera N° 1345 / 2023

OGGETTO: Aggiornamento importi diritti di segreteria e spese di ricerca in materia di accesso in ambito urbanistico-edilizio

**IL PRESENTE PROVVEDIMENTO HA RIFLESSI CONTABILI
IMMEDIATAMENTE ESEGUIBILE**

SU PROPOSTA DI

**Il Direttore di DIREZIONE DI
PROGETTO
RAZIONALIZZAZIONE
PROCEDURE
AMMINISTRATIVE**

Firmato digitalmente da Valerio
Zauli

**Il Direttore di DIREZIONE
SPECIALISTICA ATTUAZIONE
DIRETTA PGT E SUE**

Firmato digitalmente da Marco
Porta

**Il Direttore di DIREZIONE
RIGENERAZIONE URBANA**

Firmato digitalmente da Simona
Collarini

**L'Assessore alla Rigenerazione
Urbana**

Firmato digitalmente da Giancarlo
Tancredi

**PROPOSTA DI DELIBERAZIONE
DELLA GIUNTA COMUNALE**

**Direzione Rigenerazione Urbana
Direzione di Progetto Razionalizzazione Procedure Amministrative**

Numero proposta: 1345 / 2023

OGGETTO: Aggiornamento importi diritti di segreteria e spese di ricerca in materia di accesso in ambito urbanistico-edilizio

**IL PRESENTE PROVVEDIMENTO HA RIFLESSI CONTABILI
IMMEDIATAMENTE ESEGUIBILE**

Premesso che:

- l'art. 10, comma 10, del D.L. n. 8/93, convertito nella L. n. 68 del 19/03/1993, ha istituito i diritti di segreteria che i Comuni sono tenuti ad applicare nel caso di attivazione di determinate procedure in materia urbanistico-edilizia;
- con Deliberazione di Consiglio Comunale n. 2 del 13/01/1995, a integrazione della precedente Deliberazione Consiliare n. 494 del 18/12/1992, sono stati definiti i diritti di segreteria in materia urbanistico-edilizia, ai sensi della norma sopra richiamata;
- con Deliberazione di Giunta Comunale n. 3281/2001 gli importi dei diritti di segreteria, definiti dalle sopra richiamate deliberazioni consiliari, sono stati riportati in euro;
- con Deliberazione di Giunta Comunale n. 706 del 18.05.2022 avente ad oggetto "Aggiornamento degli importi dovuti a titolo di diritti di segreteria in materia urbanistica-edilizia", sono stati recentemente aggiornati gli importi dei diritti di segreteria;

Considerato che ad esito dell'applicazione fattiva da circa un anno della citata Deliberazione n. 706 del 18.05.2022, al fine di rendere coerenti gli importi dovuti a titolo di diritti di segreteria alla effettiva attività istruttoria posta in essere dagli uffici, eliminare differenziazioni incongrue tra procedimenti assimilabili, nonché al fine di consentire un aggiornamento alle normative sopravvenute e alle relative procedure urbanistiche ed edilizie connesse, si rende necessario ridenominare in maniera più puntuale alcune voci dei diritti di segreteria istituiti nell'ambito delle procedure in materia urbanistico-edilizia, in coerenza con quanto previsto dalle precedenti deliberazioni consiliari e di Giunta sopra richiamate, aggiornandone, in alcuni casi i relativi importi, come meglio descritto nella Relazione Tecnico-Istruttoria allegata sub 1 al presente provvedimento quale parte integrante e sostanziale;

Premesso inoltre che, fermo restando quanto introdotto con deliberazione di Consiglio Comunale n. 36 del 7.09.2010, con cui l'Amministrazione comunale ha approvato il Regolamento per la disciplina di accesso ai documenti amministrativi, definendo le tariffe per le spese di ricerca in materia di accesso agli atti amministrativi di emanazione dell'Amministrazione o in detenzione della stessa, pari a € 25 per le pratiche - non correnti - individuate con gli estremi dell'atto oggetto della ricerca (tariffa equiparata ad 1 ora lavorativa), ed € 75 per le pratiche - non correnti - individuate in assenza di tali estremi (tariffa equiparata a tre ore lavorative), si ritiene necessario prevedere un adeguamento di tale importo per le visure delle pratiche edilizie non correnti, in quanto si tratta di attività istruttoria particolarmente gravosa, tenuto conto sia della attività di ricerca in più archivi con la presenza di numerosissime pratiche, sia della natura dell'archivio che risulta prevalentemente cartaceo, sia della diffusività degli archivi sul territorio, nonché infine per i costi di movimentazione di tali pratiche spesso corpose e di non facile trasferimento.

Valutato pertanto necessario procedere ad un adeguamento delle tariffe sopra descritte per un importo aggiuntivo quantificato in 25 euro per le suddette ulteriori attività, connesse all'evasione delle pratiche di visure edilizie, e quindi prevedere le "spese di ricerca" connesse al diritto di accesso di pratiche edilizie non correnti pari a 50 euro per le pratiche individuate con gli estremi dell'atto oggetto della ricerca e 100 euro per le pratiche individuate senza fornire tali estremi;

Ritenuto opportuno richiedere di dichiarare la presente proposta immediatamente eseguibile, ai sensi dell'art. 134, comma 4, del D.Lgs. n. 267/2000, al fine di consentire la tempestiva predisposizione di tutti gli atti e i procedimenti necessari per l'aggiornamento dei servizi del portale Impresa in Un Giorno, utilizzato per la presentazione delle pratiche edilizie ed urbanistiche e per il contestuale pagamento dei diritti di segreteria, nonché per l'aggiornamento degli applicativi analogamente utilizzati per il diritto di accesso;

Visti:

- l'art. 10, comma 10 e comma 11, del D.L. n. 8/93, convertito nella L. n. 68 del 19/03/1993;
- Il D. Lgs. 267/2000 artt. 48, 49 e 134;
- L'art.43 dello Statuto del Comune di Milano;
- Il Regolamento Edilizio vigente;
- Il Regolamento per la disciplina di accesso ai documenti amministrativi di cui alla Deliberazione del Consiglio Comunale n. 36 del 7.09.2010;
- La deliberazione della Giunta Comunale n. 706 del 18.05.2022 avente ad oggetto "Aggiornamento degli importi dovuti a titolo di diritti di segreteria in materia urbanistica-edilizia"
- La Deliberazione di Consiglio Comunale n. 13 del 16 marzo 2023 avente a oggetto "Documento Unico di Programmazione (DUP) e Bilancio di Previsione 2023-2025";
- La Deliberazione di Giunta Comunale n. 425 del 30 marzo 2023 avente a oggetto "Approvazione del Piano Esecutivo di Gestione 2023-2025";

PROPONE ALLA GIUNTA COMUNALE

1. di procedere all'aggiornamento degli importi di alcuni diritti di segreteria, istituiti nell'ambito delle procedure in materia urbanistico-edilizia ai sensi dell'art. 10, comma 10 e comma 11, del D.L. n. 8/93, convertito nella L. n. 68/1993, per le motivazioni indicate in premessa e come descritto nella Relazione Tecnico-Istruttoria allegata sub 1 al presente provvedimento quale parte integrante e sostanziale;
2. di aggiornare gli importi relativi alle spese di ricerca connesse al diritto di accesso per le sole visure delle pratiche edilizie, prevedendo una tariffa pari a 50 euro per le pratiche non correnti individuate con gli estremi dell'atto oggetto della ricerca e 100 euro per le pratiche non correnti individuate senza fornire tali estremi;
3. di dare atto che i nuovi importi, relativi sia ai diritti di segreteria, che alle spese di ricerca connesse al diritto di accesso per le visure delle pratiche edilizie, verranno applicati con decorrenza dal 01 Ottobre 2023, in considerazione della necessità di aggiornare i servizi del portale Impresa in Un Giorno, utilizzato per la presentazione delle pratiche edilizie ed urbanistiche e per il contestuale pagamento dei diritti di segreteria, e gli applicativi analogamente utilizzati per il diritto di accesso;
4. di dare atto che il Direttore della Direzione Specialistica PGT e SUE provvederà ad adottare tutti gli atti necessari e consequenziali alla presente proposta;
5. di dichiarare il presente provvedimento immediatamente eseguibile per le motivazioni sopra indicate, ai sensi dell'art. 134, comma 4, del D.Lgs. n. 267/2000.

**DIREZIONE SPECIALISTICA ATTUAZIONE DIRETTA PGT E SUE
DIREZIONE DI PROGETTO RAZIONALIZZAZIONE PROCEDURE AMMINISTRATIVE**

ALLEGATO "1"
alla proposta di deliberazione di Giunta Comunale
numero 1345/2023
composto da 4 facciate

Il Direttore della Direzione Specialistica PGT e SUE
Arch. Marco Porta

Il Direttore di Progetto Razionalizzazione Procedure Amministrative
Dott. Valerio Zauli

**OGGETTO: AGGIORNAMENTO IMPORTI DIRITTI DI SEGRETERIA E SPESE DI RICERCA IN MATERIA DI ACCESSO IN
AMBITO URBANISTICO -EDILIZIO.**

RELAZIONE TECNICO-ISTRUTTORIA

Aggiornamento importi diritti di segreteria.

L'art. 10 comma 10 del D.L. n. 8/93, convertito nella L. n. 68 del 19/03/1993, ha istituito i diritti di segreteria che i Comuni sono tenuti ad applicare nel caso di attivazione di determinate procedure in materia urbanistico-edilizia. Con Deliberazione di Consiglio Comunale n. 2 del 13/01/1995, a integrazione della precedente Deliberazione Consiliare n. 494 del 18/12/1992, sono stati definiti i diritti di segreteria in materia urbanistico-edilizia, ai sensi della norma sopra richiamata.

Con Deliberazione di Giunta Comunale n. 3281/2001 gli importi dei diritti di segreteria, definiti dalle sopra richiamate deliberazioni consiliari, sono stati rapportati in euro.

L'art. 10 comma 11 del D.L. n. 8/93, convertito nella L. n. 68 del 19/03/1993, ha previsto la facoltà per i comuni con popolazione superiore a 250.000 abitanti di incrementare i diritti di cui sopra, sino a raddoppiare il valore massimo.

Con Deliberazione di Giunta Comunale n. 706 del 18.05.2022 avente ad oggetto "*Aggiornamento degli importi dovuti a titolo di diritti di segreteria in materia urbanistica-edilizia*" – sono stati recentemente aggiornati gli importi dei diritti di segreteria.

Ad esito dell'applicazione fatta da circa un anno della citata Deliberazione n. 706 del 18.05.2022, al fine di rendere coerenti gli importi dovuti a titolo di diritti di segreteria alla effettiva attività istruttoria posta in essere dagli uffici, eliminare differenziazioni incongrue tra procedimenti assimilabili, nonché al fine di consentire un aggiornamento alle normative sopravvenute e alle relative procedure urbanistiche ed edilizie connesse, si rende necessario ridenominare in maniera più puntuale alcune voci dei diritti di segreteria istituiti nell'ambito delle procedure in materia urbanistico-edilizia ai sensi dell'art. 10 comma 10 del D.L. n. 8/93, convertito nella L. n. 68 del 19/03/1993, in coerenza con quanto previsto dalle precedenti deliberazioni consiliari e di Giunta sopra richiamate, aggiornandone, in alcuni casi i relativi importi.

Si ritiene, pertanto, opportuno, per le ragioni sopra evidenziate, nell'ambito della "*Tipologia di pratica – alla presentazione*":

**DIREZIONE SPECIALISTICA ATTUAZIONE DIRETTA PGT E SUE
DIREZIONE DI PROGETTO RAZIONALIZZAZIONE PROCEDURE AMMINISTRATIVE**

- specificare che la voce individuata nella Deliberazione di Giunta Comunale n. 706 del 18.05.2022 *“Attestati/Certificati/Dichiarazioni di destinazione urbanistica previsti da altra normativa vigente”* debba intendersi comprensiva della fattispecie *“Attestazioni/Certificazioni/Dichiarazioni in materia urbanistica ed edilizia”*, altrimenti irragionevolmente esclusa dal novero delle fattispecie considerate, benchè da sempre considerata nelle precedenti deliberazioni consiliari sopra richiamate e corrispondente a quanto previsto e disposto dall’art. 10, comma 10, del D.L. n. 8/93, convertito nella L. n. 68 del 19/03/1993;
- aggiornare ad Euro 75,00 l’importo definito per la voce di cui alla Deliberazione di Giunta Comunale n. 706 del 18.05.2022 *“Comunicazione di cambio di destinazione d’uso senza opere”*, in considerazione dell’attività posta in essere dagli uffici per l’istruttoria di tale titolo edilizio;
- accorpate le voci di cui alla Deliberazione di Giunta Comunale n. 706 del 18.05.2022 *“Presentazione progetto preliminare art. 55 R.E.”* e *“Presentazione progetto preliminare art. 40 R.E.”*, nella voce *“Richiesta di pareri preliminari/pareri preventivi ai sensi del Regolamento Edilizio vigente”* e aggiornare ad Euro 100,00 il corrispondente importo, in considerazione dell’attività posta in essere dagli uffici per l’istruttoria di tali pratiche edilizie e al fine di meglio definire la fattispecie considerata;
- accorpate le voci di cui alla Deliberazione di Giunta Comunale n. 706 del 18.05.2022: *“Richiesta di autorizzazione paesaggistica”* e *“Autorizzazione paesaggistica e Accertamenti di compatibilità”* (che deve intendersi riferita al momento della richiesta di tale attività e, pertanto, da spostare correttamente nel riquadro *“Tipologia di pratica – alla presentazione”*), nella voce *“Richiesta di autorizzazione paesaggistica ordinaria e semplificata e di accertamento di compatibilità paesaggistica”* e aggiornare ad Euro 100,00 il corrispondente importo, in considerazione dell’attività posta in essere dagli uffici per l’istruttoria di tali pratiche edilizie e al fine di meglio definire la fattispecie considerata;
- specificare che la voce, di cui alla Deliberazione di Giunta Comunale n. 706 del 18.05.2022, *“Rilascio n. matricola ascensori”* debba intendersi riferita al momento della richiesta di tale attività e, pertanto, la voce debba intendersi così ridenominata *“Richiesta rilascio n. matricola ascensori”*;
- aggiornare ad Euro 50,00 l’importo definito per la voce *“Richiesta copia conforme agibilità o altro titolo edilizio”*, che deve intendersi comprensiva e sostitutiva della voce di cui alla Deliberazione di Giunta Comunale n. 706 del 18.05.2022 *“Richiesta di copia autentica atto”*, di cui costituisce miglior esplicitazione, in considerazione dell’attività posta in essere dagli uffici per l’istruttoria di tali pratiche edilizie e al fine di meglio esplicitare e definire la fattispecie considerata, che risulta riconducibile alla categoria *“Certificati e attestazioni in materia urbanistico-edilizia”* di cui alla lettera f) del D.L. n. 8/93, convertito nella L. n. 68/1993;
- specificare che la voce di cui alla Deliberazione di Giunta Comunale n. 706 del 18.05.2022 *“CILA per interventi di manutenzione straordinaria”* debba intendersi riferita anche ai titoli edilizi analoghi alla CILA, introdotti dalla normativa sopravvenuta (CILAS) e la voce debba pertanto correttamente ridefinirsi in *“CILA e CILAS”*;
- aggiornare ad Euro 200,00 l’importo definito per le voci di cui alla Deliberazione di Giunta Comunale n. 706 del 18.05.2022: *“SCIA art. 22 per interventi di manutenzione straordinaria pesante, di risanamento conservativo pesante e di demolizione”* e *“SCIA art. 22 a sanatoria o a variante”* e ad Euro 250,00 l’importo definito per la voce *“SCIA art. 22 per interventi di ristrutturazione edilizia leggera senza oneri”*, in considerazione dell’attività posta in essere dagli uffici per l’istruttoria di tali titoli edilizi;
- aggiornare ad Euro 300,00 l’importo definito per le voci di cui alla Deliberazione di Giunta Comunale n. 706 del 18.05.2022: *“SCIA art. 23 per interventi edilizi senza oneri”* e *“SCIA per variante essenziale”* (omettendo nell’ultima voce il riferimento a *“art. 72.1 R.E.”*, in considerazione della revisione in corso dello stesso Regolamento), in considerazione dell’attività posta in essere dagli uffici per l’istruttoria di tali titoli edilizi;
- aggiornare rispettivamente ad Euro 150,00, Euro 100 e Euro 250, l’importo definito per le voci di cui alla Deliberazione di Giunta Comunale n. 706 del 18.05.2022: *“Deposito sismico”*, *“Variante a deposito sismico”* e *“Deposito sismico (con istanza di certificazione di sopralluogo strutturale)”*, in considerazione dell’attività posta in essere dagli uffici per l’istruttoria di tali titoli edilizi. In particolare, le voci *“Variante a deposito sismico”* e *“Deposito sismico (con istanza di certificazione di sopralluogo strutturale)”* devono intendersi rispettivamente sostitutive delle voci di cui alla Deliberazione di Giunta Comunale n. 706 del 18.05.2022 *“Variante”* e *“Certificazione”*, di cui costituiscono miglior esplicitazione e specificazione;

**DIREZIONE SPECIALISTICA ATTUAZIONE DIRETTA PGT E SUE
DIREZIONE DI PROGETTO RAZIONALIZZAZIONE PROCEDURE AMMINISTRATIVE**

- specificare che le voci sopra indicate “Deposito sismico”, “Variante a deposito sismico” e “Deposito sismico (con istanza di certificazione di sopralzo strutturale)” debbano intendersi riferite al momento della richiesta di tali attività e non del rilascio e, pertanto, le voci debbano essere collocate nel riquadro “Tipologia di pratica – alla presentazione”;
- specificare che la voce individuata nella Deliberazione di Giunta Comunale n. 706 del 18.05.2022 “SCIA per agibilità” debba intendersi comprensiva della fattispecie “Richiesta o istanza di agibilità ai sensi e ante D.L. 398/1993 convertito in L. 493/93”, altrimenti irragionevolmente esclusa dal novero delle fattispecie considerate, benchè da sempre considerata nelle precedenti deliberazioni consiliari sopra richiamate e corrispondente a quanto previsto e disposto dall’art. 10, comma 10, del D.L. n. 8/93, convertito nella L. n. 68 del 19/03/1993.

Si ritiene, altresì, opportuno, nell’ambito della “Tipologia di pratica – al rilascio”, aggiornare, come di seguito indicato, gli importi definiti per le seguenti voci di cui alla Deliberazione di Giunta Comunale n. 706 del 18.05.2022, in considerazione dell’attività posta in essere dagli uffici per l’istruttoria di tali titoli edilizi:

Permesso di Costruire per opere edilizie minori, relative varianti e in sanatoria	€ 300
Permesso di Costruire per opere edilizie maggiori di edilizia residenziale ed industriale/artigianale con oneri:	
fino a € 750.000	€ 600
oltre a € 750.000	€ 750
Permesso di Costruire per opere edilizie maggiori in attuazione di strumenti urbanistici attuativi	€ 750
Permesso di Costruire per opere edilizie maggiori di edilizia commerciale, direzionale e attività turistica	€ 750
Permesso di Costruire per opere edilizie maggiori senza oneri	€ 300
Permesso di Costruire per opere edilizie maggiori in variante (PdC per variante essenziale)	€ 300
Proroghe a Permessi di Costruire	€ 100
Agibilità speciale condono	€ 100
Rettifica condono	€ 100
Autorizzazione (legge 47/85 e 724/94)	€ 250
Permesso di costruire ex autorizzazione (legge 326/2003)	€ 250

**DIREZIONE SPECIALISTICA ATTUAZIONE DIRETTA PGT E SUE
DIREZIONE DI PROGETTO RAZIONALIZZAZIONE PROCEDURE AMMINISTRATIVE**

Sempre nell'ambito della *"Tipologia di pratica – al rilascio"*, si ritiene inoltre opportuno specificare che:

- le voci di cui alla Deliberazione di Giunta Comunale n. 706 del 18.05.2022 *"Permesso di Costruire per opere edilizie maggiori in variante art. 72.2 RE"* e *"Permesso di Costruire per opere edilizie maggiori in variante art. 72.1 RE"*), devono intendersi rispettivamente sostituite dalle voci *"Permesso di Costruire per opere edilizie maggiori in variante (comunicazione di eseguita attività)"* e *"Permesso di Costruire per opere edilizie maggiori in variante (PdC per variante essenziale)"*, che ne costituiscono miglior esplicitazione e specificazione, omettendo i riferimenti agli articoli del Regolamento Edilizio, in considerazione della revisione in corso del Regolamento medesimo;
- le voci di cui alla Deliberazione di Giunta Comunale n. 706 del 18.05.2022 *"Vulture a Permessi di Costruire"* e *"Agibilità speciale"*, devono intendersi rispettivamente sostituite dalle voci *"Vulture a Permessi di Costruire o altro titolo edilizio"* e *"Agibilità speciale condono"*, che ne costituiscono miglior esplicitazione e specificazione;
- la voce di cui alla deliberazione di Giunta Comunale n. 706 del 18.05.2022 *"Richiesta di voltura"* deve intendersi riferita al momento del rilascio e non della richiesta di tale attività e, pertanto, tale voce deve essere collocata nel riquadro *"Tipologia di pratica – al rilascio"*, mediante accorpamento nella voce sopra indicata *"Vulture a Permessi di Costruire o altro titolo edilizio"*;
- la voce di cui alla deliberazione di Giunta Comunale n. 706 del 18.05.2022 *"Richiesta di proroga"* deve intendersi riferita al momento del rilascio e non della richiesta di tale attività e, pertanto, tale voce deve essere collocata nel riquadro *"Tipologia di pratica – al rilascio"*, mediante accorpamento nella voce sopra indicata *"Proroghe a Permessi di Costruire"*.

Gli importi dei diritti di segreteria dovuti non escludono in ogni caso il versamento delle somme a titolo di marca da bollo nelle ipotesi previste dal D.P.R. n. 642/1972.

Aggiornamento spese di ricerca connesse al diritto di accesso.

Fermo restando quanto introdotto con deliberazione di Consiglio Comunale n. 36 del 7.09.2010, con cui l'Amministrazione comunale ha approvato il Regolamento per la disciplina di accesso ai documenti amministrativi, definendo le tariffe per le spese di ricerca in materia di accesso agli atti amministrativi di emanazione dell'Amministrazione o in detenzione della stessa pari a € 25 per le pratiche – non correnti - individuate con gli estremi dell'atto oggetto della ricerca (tariffa equiparata ad 1 ora lavorativa), ed € 75 per le pratiche – non correnti - individuate in assenza di tali estremi (tariffa equiparata a tre ore lavorative), si ritiene necessario prevedere un adeguamento di tale importo per le visure delle pratiche edilizie non correnti, in quanto si tratta di attività istruttoria particolarmente gravosa, tenuto conto sia della attività di ricerca in più archivi con la presenza di numerosissime pratiche, sia della natura dell'archivio che risulta prevalentemente cartaceo, sia della diffusività degli archivi sul territorio, nonché infine per i costi di movimentazione di tali pratiche spesso corpose e di non facile trasferimento.

Valutato pertanto necessario procedere ad un adeguamento delle tariffe sopra descritte per un importo aggiuntivo quantificato in 25 euro per le suddette ulteriori attività, connesse all'evasione delle pratiche di visure edilizie, e quindi prevedere le "spese di ricerca" connesse al diritto di accesso di pratiche edilizie non correnti pari a 50 euro per le pratiche individuate con gli estremi dell'atto oggetto della ricerca e 100 euro per le pratiche individuate senza fornire tali estremi.

Il Direttore della Direzione Specialistica PGT e SUE
Arch. Marco Porta

Il Direttore di Progetto Razionalizzazione Procedure Amministrative
Dott. Valerio Zauli

**FOGLIO PARERI RELATIVO ALLA PROPOSTA DI DELIBERAZIONE AVENTE IL SEGUENTE OGGETTO:
Aggiornamento importi diritti di segreteria e spese di ricerca in materia di accesso in ambito urbanistico-
edilizio**

**IL PRESENTE PROVVEDIMENTO HA RIFLESSI CONTABILI
IMMEDIATAMENTE ESEGUIBILE**

Numero proposta: 1345 / 2023

PARERE DI REGOLARITA' TECNICA

Ai sensi dell'art. 49 del D.Lgs. n. 267/2000

FAVOREVOLE

IL DIRETTORE DI DIREZIONE DI PROGETTO RAZIONALIZZAZIONE PROCEDURE AMMINISTRATIVE

Valerio Zauli

Firmato digitalmente da Valerio Zauli

**FOGLIO PARERI RELATIVO ALLA PROPOSTA DI DELIBERAZIONE AVENTE IL SEGUENTE OGGETTO:
Aggiornamento importi diritti di segreteria e spese di ricerca in materia di accesso in ambito urbanistico-
edilizio**

**IL PRESENTE PROVVEDIMENTO HA RIFLESSI CONTABILI
IMMEDIATAMENTE ESEGUIBILE**

Numero proposta: 1345 / 2023

PARERE DI REGOLARITA' TECNICA

Ai sensi dell'art. 49 del D.Lgs. n. 267/2000

FAVOREVOLE

IL DIRETTORE DI DIREZIONE SPECIALISTICA ATTUAZIONE DIRETTA PGT E SUE

Marco Porta

Firmato digitalmente da Marco Porta

**FOGLIO PARERI RELATIVO ALLA PROPOSTA DI DELIBERAZIONE AVENTE IL SEGUENTE OGGETTO:
Aggiornamento importi diritti di segreteria e spese di ricerca in materia di accesso in ambito urbanistico-
edilizio**

**IL PRESENTE PROVVEDIMENTO HA RIFLESSI CONTABILI
IMMEDIATAMENTE ESEGUIBILE**

Numero proposta: 1345 / 2023

Direzione Bilancio e Partecipate

PARERE DI REGOLARITA' CONTABILE
Ai sensi dell'art. 49 del D.Lgs. n. 267/2000

FAVOREVOLE

IL RESPONSABILE DI RAGIONERIA

Firmato digitalmente da Bruna Forno

**FOGLIO PARERI RELATIVO ALLA PROPOSTA DI DELIBERAZIONE AVENTE IL SEGUENTE OGGETTO:
Aggiornamento importi diritti di segreteria e spese di ricerca in materia di accesso in ambito urbanistico-
edilizio**

**IL PRESENTE PROVVEDIMENTO HA RIFLESSI CONTABILI
IMMEDIATAMENTE ESEGUIBILE**

Numero proposta: 1345 / 2023

Segreteria Generale

PARERE DI LEGITTIMITA'

Ai sensi Art.2- comma 1 - Regolamento sul Sistema dei Controlli Interni

FAVOREVOLE

IL VICE SEGRETARIO GENERALE VICARIO

Firmato digitalmente da Andrea Zuccotti

DELIBERAZIONE DELLA GIUNTA COMUNALE N. 1084 DEL 03/08/2023

Si dichiara che sono parte integrante della presente deliberazione gli allegati riportati a seguire ¹, archiviati e pubblicati come file separati dal testo della deliberazione sopra riportato:

1. DELG-1084-2023-All_1-
Relazione_Tecnica_Delibera_Diritti_Segreteria_DEF_signed_signed(1).pdf



Letto approvato e sottoscritto

Il Sindaco
Giuseppe Sala
Firmato digitalmente

Il Vice Segretario Generale vicario
Andrea Zuccotti
Firmato digitalmente

La presente deliberazione, verrà pubblicata all'Albo Pretorio ai sensi dell'art. 124, comma 1, del D.Lgs.267/2000 e vi resterà per 15 giorni consecutivi.
In pari data verrà trasmessa comunicazione, ai sensi dell'art. 125 D.Lgs. 267/2000 ai signori Capigruppo Consiliari.

Il Vice Segretario Generale vicario
Andrea Zuccotti
Firmato digitalmente

¹ L'impronta degli allegati rappresentata nel timbro digitale QRCode in elenco è quella dei file pre-esistenti alla firma digitale con cui è stata sottoscritta la deliberazione

DELIBERAZIONE DELLA GIUNTA COMUNALE N. 1143 DEL 31/08/2023

Direzione Mobilità
Area Trasporto Pubblico Sharing e Sosta

Numero proposta: 1394 / 2023

OGGETTO: Approvazione delle linee di indirizzo per il riconoscimento dell'agevolazione tariffaria per l'utilizzo dei servizi di trasporto pubblico locale consistente nel 50% di sconto all'acquisto di titoli di pacchetti di almeno 2.500 titoli di viaggio, occasionali giornalieri o trigiornerali Mi1-Mi3 per eventi o manifestazioni che richiamino affluenza di pubblico e si svolgano sul territorio comunale.

IL PRESENTE PROVVEDIMENTO HA RIFLESSI CONTABILI IMMEDIATAMENTE ESEGUIBILE

L'Anno duemilaventitre, il giorno trentuno, del mese di agosto, alle ore 11:00, si è riunita la Giunta Comunale in presenza presso Palazzo Marino.

Si dà atto che risultano presenti i seguenti n. 13 amministratori in carica:

NOMINATIVO	CARICA	PRESENTE	Elena Eva Maria Grandi	Assessora	SI
Giuseppe Sala	Sindaco	SI	Marco Pietro Granelli	Assessore	SI
Anna Scavuzzo	Vicesindaca	SI	Pierfrancesco Maran	Assessore	SI
Lamberto Bertole'	Assessore	SI	Martina Riva	Assessora	SI
Alessia Cappello	Assessora	SI	Gaia Romani	Assessora	SI
Arianna Maria Censi	Assessora	SI	Tommaso Sacchi	Assessore	SI
Emmanuel Conte	Assessore	SI	Giancarlo Tancredi	Assessore	SI

Assume la presidenza il Sindaco Giuseppe Sala

Partecipa il Vice Segretario Generale vicario Andrea Zuccotti

Assiste il Vice Segretario Generale Maria Elisa Borrelli

Assiste il Direttore Generale Christian Malangone

Assiste altresì il Capo di Gabinetto Mario Vanni

IL PRESIDENTE

verificata la legalità della seduta, invita la Giunta a trattare l'argomento segnato in oggetto;
vista la proposta dell'Assessora Arianna Maria Censi in allegato, illustrata nella seduta;
dato atto che la medesima è corredata dei pareri previsti dall'art.49 del T.U. 18 agosto 2000, n. 267 nonché del parere di legittimità del Segretario Generale previsto dall'art. 2 - comma 1 - del Regolamento sul sistema dei controlli interni approvato con delibera CC n. 7 dell'11/02/2013, tutti allegati quali parti integranti la presente deliberazione;
ritenuta la proposta meritevole di approvazione per le motivazioni in essa indicate;
con votazione unanime

DELIBERA

di approvare la proposta di deliberazione in oggetto, allegata quale parte integrante.
Con separata e unanime votazione, data l'urgenza, dichiara la presente deliberazione immediatamente eseguibile ai sensi dell'art. 134, 4 comma del T.U. 267/2000.

PROPOSTA DI DELIBERAZIONE
DELLA GIUNTA COMUNALE

Proposta di delibera N° 1394 / 2023

OGGETTO: Approvazione delle linee di indirizzo per il riconoscimento dell'agevolazione tariffaria per l'utilizzo dei servizi di trasporto pubblico locale consistente nel 50% di sconto all'acquisto di titoli di pacchetti di almeno 2.500 titoli di viaggio, occasionali giornalieri o trigiornalieri Mi1-Mi3 per eventi o manifestazioni che richiamino affluenza di pubblico e si svolgano sul territorio comunale.

IL PRESENTE PROVVEDIMENTO HA RIFLESSI CONTABILI
IMMEDIATAMENTE ESEGUIBILE

SU PROPOSTA DI

Il Direttore di AREA
TRASPORTO PUBBLICO
SHARING E SOSTA

Firmato digitalmente da Sala
Elena

Il Direttore di DIREZIONE
MOBILITA'

Firmato digitalmente da Stefano
Fabrizio Riazzola

L'Assessora alla Mobilità

Firmato digitalmente da Arianna
Maria Censi

PROPOSTA DI DELIBERAZIONE
DELLA GIUNTA COMUNALE

Direzione Mobilità
Area Trasporto Pubblico Sharing e Sosta

Numero proposta: 1394 / 2023

OGGETTO: Approvazione delle linee di indirizzo per il riconoscimento dell'agevolazione tariffaria per l'utilizzo dei servizi di trasporto pubblico locale consistente nel 50% di sconto all'acquisto di titoli di pacchetti di almeno 2.500 titoli di viaggio, occasionali giornalieri o trigiornerali Mi1-Mi3 per eventi o manifestazioni che richiamino affluenza di pubblico e si svolgano sul territorio comunale.

IL PRESENTE PROVVEDIMENTO HA RIFLESSI CONTABILI
IMMEDIATAMENTE ESEGUIBILE

Premesso che

- il Comune di Milano prevede, fra i suoi primari obiettivi, la sostenibilità ambientale anche attraverso il miglioramento della mobilità urbana, da svilupparsi con diverse strategie d'intervento quali, ad esempio, politiche di contenimento delle emissioni inquinanti e promozione dell'utilizzo dei servizi di trasporto pubblico locale;
- rispetto a tali obiettivi e alle connesse tematiche ambientali, anche la cittadinanza nel corso del tempo ha sviluppato una particolare sensibilità, dimostrando di apprezzare particolarmente l'utilizzo del servizio di trasporto pubblico e di quelli complementari quale valida alternativa al mezzo privato;
- dall'analisi dei dati relativi alle presenze registrate nelle strutture ricettive nell'anno 2022, è stata rilevata una presenza di turisti a Milano in netta crescita, in particolare nella seconda metà dell'anno si sono registrati dati relativi quasi ai livelli dello stesso periodo del 2019, evidente segnale che Milano si conferma come importante meta turistica e in forte ripresa rispetto al periodo pandemico;
- in tal senso, occorre continuare a promuovere Milano come meta di turismo nazionale e internazionale, dove sempre più frequentemente hanno luogo importanti eventi di scala sovralocale, che attraggono spettatori anche dall'esterno del contesto urbano;
- Milano si è inoltre dimostrata particolarmente attrattiva rispetto all'organizzazione di eventi, convegni e manifestazioni in genere, registrando nel 2022 almeno 13 eventi a rilevanza internazionale, che hanno visto complessivamente la partecipazione di oltre 77.000 partecipanti;
- nell'ottica di favorire tale attrattività, con l'obiettivo di garantire l'accessibilità agli eventi nonché i concomitanti spostamenti in ambito urbano, gli interventi introdotti dall'Amministrazione in questi anni hanno riguardato sia la sperimentazione temporanea di tariffe agevolate sia il potenziamento del servizio di trasporto pubblico con la finalità di promuovere in modo sinergico l'uso dei mezzi pubblici in luogo dell'utilizzo del trasporto privato;

Atteso che

- si ritiene opportuno prevedere la messa a disposizione di pacchetti di titoli di viaggio agevolati del trasporto pubblico locale per gli organizzatori di detti eventi, allo scopo di consentirne

l'acquisto preventivo, in fase di organizzazione dell'evento, nonché per la successiva messa a disposizione dei partecipanti nella forma da loro ritenuta più utile, come ad esempio in abbinamento all'acquisto del biglietto di accesso all'evento, al pari di quanto già attuato con i concerti svolti presso lo Stadio Meazza di San Siro e gli Ippodromi milanesi;

- in tal senso il Documento Unico di Programmazione 2023-2025 approvato, da ultimo, con Deliberazione di Consiglio Comunale n. 50 del 27 Luglio 2023, ha previsto, tra le finalità dei propri obiettivi strategici, quello di *“Rendere conveniente e incentivare, sia in termini economici che in termini di facilità di utilizzo, l'impiego del mezzo pubblico e dei mezzi maggiormente sostenibili anche attraverso l'eventuale individuazione di tariffe e agevolazioni tariffarie, aventi carattere temporaneo e occasionale, con l'obiettivo di ridurre gli impatti su traffico e circolazione connessi allo svolgimento di eventi. In particolare si intende prevedere che l'agevolazione si realizzi attraverso l'acquisto massivo di titoli di viaggio scontati occasionali da parte degli organizzatori di eventi o manifestazioni che richiamino affluenza di pubblico e si svolgano sul territorio comunale. La riduzione, pari al 50% del valore dei titoli, potrà essere riconosciuta per l'acquisto di pacchetti di almeno 2.500 titoli di viaggio occasionali giornalieri o triggiornalieri Mi1-Mi3”*;

Considerato che

- il Comune di Milano in questi anni, malgrado la progressiva riduzione delle risorse statali e la recente pandemia, che ha fortemente condizionato le abitudini di mobilità degli utenti del trasporto pubblico locale, ha garantito un elevato livello di servizio di trasporto, che rappresenta un modello di efficienza anche a livello internazionale;
- oltre alle iniziative già avviate in materia di sponsorizzazioni sulle linee e stazioni metropolitane, è stata registrata – ed in alcuni casi anche sperimentata positivamente – la disponibilità di soggetti privati a sviluppare forme di collaborazione finalizzate a sostenere economicamente il potenziamento di servizi di linea di superficie del trasporto pubblico;
- nel periodo più recente è stato manifestato l'interesse all'acquisto massivo di titoli di viaggio da parte di privati organizzatori di eventi o manifestazioni, per la successiva distribuzione dei suddetti titoli a favore dei partecipanti, al fine di indirizzare gli stessi all'utilizzo del trasporto pubblico locale in luogo di forme di trasporto privato;

Valutato che

- al fine di dare concreta attuazione agli indirizzi ed obiettivi sopraindicati risulta necessario individuare le linee d'indirizzo per l'applicazione delle agevolazioni tariffarie previste nel citato Documento Unico di Programmazione 2023-2025, da riconoscere all'acquisto di titoli di viaggio massivi da parte di organizzatori di eventi o manifestazioni che richiamino affluenza di pubblico e si svolgano sul territorio comunale e, nello specifico, per l'individuazione delle tipologie di iniziative e di soggetti che possano beneficiare di detta agevolazione, su specifica richiesta degli organizzatori;

Richiamata

- la vigente Deliberazione di Giunta Comunale n. 1205 del 21/06/2013, con la quale sono state approvate le linee di indirizzo per la concessione del patrocinio comunale da parte del Comune di Milano;

Ritenuto opportuno

- allo scopo di garantire coerenza nell'azione amministrativa e principi comuni per l'applicazione delle diverse misure approvate dall'Amministrazione, mutuare i principi stabiliti dalla citata Deliberazione di Giunta Comunale n. 1205 del 21/06/2013 per la concessione del patrocinio comunale da parte del Comune di Milano, applicandoli anche ai fini del riconoscimento dei presupposti per la concessione della agevolazione tariffaria consistente nel 50% di sconto

all'acquisto di titoli di pacchetti di almeno 2.500 titoli di viaggio, occasionali giornalieri o trigiorneri Mi1-Mi3 su richiesta degli organizzatori di eventi o manifestazioni che richiamino affluenza di pubblico e si svolgano sul territorio comunale;

Considerato, inoltre, che

- l'articolo 60, comma 7, della L.R. n.6/2012, come modificato con L.R. 19/2015, stabilisce fra gli altri che *“dalla data di approvazione del bilancio, le Agenzie subentrano nella titolarità dei contratti di servizio sottoscritti dagli enti locali per la gestione dei servizi di trasporto pubblico locale, nonché degli atti di affidamento in essere alla medesima data, con la sola eccezione dei contratti con modelli di remunerazione a costo lordo, per i quali il subentro nella titolarità del contratto e il trasferimento delle relative risorse avviene previo accordo e secondo tempistiche definite d'intesa tra l'ente locale interessato e la competente Agenzia”*;
- il contratto di servizio di trasporto pubblico locale per la gestione del servizio è basato su un regime di gross-cost, per cui tutti gli introiti tariffari spettano all'attuale Ente affidante, ovvero l'Amministrazione Comunale, che può pertanto decidere eventuali agevolazioni che trovino sostegno in motivi di interesse pubblico;
- allo stato attuale il contratto di servizio per la gestione del trasporto pubblico locale di competenza del Comune di Milano non è stato oggetto di subentro, ma ne è stata disposta la prosecuzione fino al 31 dicembre 2023; pertanto tutti gli introiti tariffari spettano all'attuale Ente affidante, ovvero l'Amministrazione Comunale, che può pertanto decidere in autonomia eventuali agevolazioni che trovino sostegno in motivi di interesse pubblico;
- in base alle sopracitate modalità contrattuali al gestore spetta un corrispettivo predeterminato e che pertanto non discendono spese da impegnarsi non previste a carico del bilancio comunale;

Dato atto che

- la possibilità di applicazione dell'agevolazione di cui in argomento è subordinata all'acquisizione da parte della competente Area del parere favorevole dell'Agenzia del Trasporto Pubblico Locale del bacino della Città Metropolitana di Milano, Monza e Brianza, Lodi e Pavia ai sensi dell'art. 28 c. 5 del Regolamento Regionale 10 giugno 2014, n. 4, nonché alla definizione di uno specifico accordo con il vettore integrato Trenord;

Ritenuto di richiedere che la presente proposta sia dichiarata immediatamente eseguibile, ai sensi dell'art. 134, comma 4, del D.Lgs. n. 267/2000, al fine di consentire l'applicazione, su richiesta degli organizzatori, delle agevolazioni proposte a partire dagli eventi già programmati nell'ultima parte dell'anno;

Visti

- gli artt. 48, 49 e 134, comma 4 del Decreto Legislativo n. 267 del 18 agosto 2000;
- l'art. 43 dello Statuto Comunale;
- la Deliberazione di Consiglio Comunale n. 50 del 27 luglio 2023 avente a oggetto "Programmazione 2023-2025 - Variazione di assestamento generale del bilancio finanziario e salvaguardia degli equilibri di bilancio - Estinzione anticipata di mutui - Ricognizione dello stato di attuazione dei programmi - Modifiche al Documento Unico di Programmazione (DUP). Immediatamente eseguibile";
- la Deliberazione di Giunta Comunale n. 425 del 30 marzo 2023 avente a oggetto "Approvazione del Piano Esecutivo di Gestione 2023-2025. Immediatamente eseguibile";
- la Deliberazione di Giunta Comunale n. 1205 del 21 giugno 2013, recante "Linee di indirizzo per la concessione del patrocinio comunale";

PROPONE ALLA GIUNTA COMUNALE

1. di applicare, ai fini del riconoscimento dei presupposti per la concessione della agevolazione tariffaria per l'utilizzo di servizi del Trasporto Pubblico Locale prevista dal Documento Unico di Programmazione 2023-2025, approvato, da ultimo, con Deliberazione di Consiglio Comunale n. 50 del 27 Luglio 2023, consistente nel 50% di sconto all'acquisto di titoli di pacchetti di almeno 2.500 titoli di viaggio, occasionali giornalieri o trigiornerali Mi1-Mi3, su richiesta degli organizzatori di eventi o manifestazioni che richiama affluenza di pubblico e si svolgono sul territorio comunale, le linee di indirizzo approvate con Deliberazione di Giunta Comunale n. 1205 del 21/06/2013 per la concessione del patrocinio comunale da parte del Comune di Milano, che si intendono qui integralmente richiamate;
2. di dare atto che l'applicazione dell'agevolazione di cui in argomento è subordinata all'acquisizione del parere favorevole dell'Agenzia del Trasporto Pubblico Locale del bacino della Città Metropolitana di Milano, Monza e Brianza, Lodi e Pavia ai sensi dell'art. 28 c. 5 del Regolamento Regionale 10 giugno 2014, n. 4, nonché alla definizione di uno specifico accordo con il vettore Trenord, dando contestualmente mandato alla competente Area di procedere a quanto necessario per l'acquisizione della necessaria documentazione;
3. di dare atto che i dirigenti competenti adatteranno tutti gli atti necessari e conseguenti all'approvazione del presente provvedimento;
4. di dare atto che gli effetti dell'applicazione delle agevolazioni tariffarie in oggetto saranno valutati, alla conclusione di ogni singolo evento, sia in termini di equilibrio finanziario che di impatto sul traffico e sulla circolazione connessi;
5. di dichiarare il presente provvedimento immediatamente eseguibile ai sensi dell'art. 134 IV Comma del Decreto Legislativo 267 del 18/8/2000.

FOGLIO PARERI RELATIVO ALLA PROPOSTA DI DELIBERAZIONE AVENTE IL SEGUENTE OGGETTO:
Approvazione delle linee di indirizzo per il riconoscimento dell'agevolazione tariffaria per l'utilizzo dei servizi di trasporto pubblico locale consistente nel 50% di sconto all'acquisto di titoli di pacchetti di almeno 2.500 titoli di viaggio, occasionali giornalieri o trigiorneri Mi1-Mi3 per eventi o manifestazioni che richiama affluenza di pubblico e si svolgono sul territorio comunale.

**IL PRESENTE PROVVEDIMENTO HA RIFLESSI CONTABILI
IMMEDIATAMENTE ESEGUIBILE**

Numero proposta: 1394 / 2023

PARERE DI REGOLARITA' TECNICA

Ai sensi dell'art. 49 del D.Lgs. n. 267/2000

FAVOREVOLE

IL DIRETTORE DI AREA TRASPORTO PUBBLICO SHARING E SOSTA

Elena Sala

Firmato digitalmente da Elena Sala

FOGLIO PARERI RELATIVO ALLA PROPOSTA DI DELIBERAZIONE AVENTE IL SEGUENTE OGGETTO:
Approvazione delle linee di indirizzo per il riconoscimento dell'agevolazione tariffaria per l'utilizzo dei servizi di trasporto pubblico locale consistente nel 50% di sconto all'acquisto di titoli di pacchetti di almeno 2.500 titoli di viaggio, occasionali giornalieri o trigiorneri Mi1-Mi3 per eventi o manifestazioni che richiama affluenza di pubblico e si svolgono sul territorio comunale.

**IL PRESENTE PROVVEDIMENTO HA RIFLESSI CONTABILI
IMMEDIATAMENTE ESEGUIBILE**

Numero proposta: 1394 / 2023

Direzione Bilancio e Partecipate

PARERE DI REGOLARITA' CONTABILE

Ai sensi dell'art. 49 del D.Lgs. n. 267/2000

FAVOREVOLE CON OSSERVAZIONI

Si esprime parere favorevole, con l'avvertenza che alla conclusione di ogni singolo evento dovranno essere valutati gli effetti dell'applicazione dell'agevolazione tariffaria sulle entrate da proventi del trasporto pubblico.

IL RESPONSABILE DI RAGIONERIA

Firmato digitalmente da Bruna Forno

FOGLIO PARERI RELATIVO ALLA PROPOSTA DI DELIBERAZIONE AVENTE IL SEGUENTE OGGETTO:
Approvazione delle linee di indirizzo per il riconoscimento dell'agevolazione tariffaria per l'utilizzo dei servizi di trasporto pubblico locale consistente nel 50% di sconto all'acquisto di titoli di pacchetti di almeno 2.500 titoli di viaggio, occasionali giornalieri o trigiorneri Mi1-Mi3 per eventi o manifestazioni che richiamino affluenza di pubblico e si svolgano sul territorio comunale.

**IL PRESENTE PROVVEDIMENTO HA RIFLESSI CONTABILI
IMMEDIATAMENTE ESEGUIBILE**

Numero proposta: 1394 / 2023

Segreteria Generale

PARERE DI LEGITTIMITA'

Ai sensi Art.2- comma 1 - Regolamento sul Sistema dei Controlli Interni

IL VICE SEGRETARIO GENERALE VICARIO

Vista la proposta di deliberazione indicata in oggetto;

Visto il parere di regolarità tecnica " favorevole" espresso dal Direttore dell'Area Proponente;

Visto il parere di regolarità contabile espresso dal Ragioniere Generale "favorevole, con l'avvertenza che alla conclusione di ogni singolo evento dovranno essere valutati gli effetti dell'applicazione dell'agevolazione tariffaria sulle entrate da proventi del trasporto pubblico";

esprime

PARERE DI LEGITTIMITA' FAVOREVOLE

con l'avvertenza di cui al sopra citato parere di regolarità contabile.

IL VICE SEGRETARIO GENERALE VICARIO

Firmato digitalmente da Andrea Zuccotti

DELIBERAZIONE DELLA GIUNTA COMUNALE N. 1143 DEL 31/08/2023

Letto approvato e sottoscritto

**Il Sindaco
Giuseppe Sala
Firmato digitalmente**

**Il Vice Segretario Generale vicario
Andrea Zuccotti
Firmato digitalmente**

La presente deliberazione, verrà pubblicata all'Albo Pretorio ai sensi dell'art. 124, comma 1, del D.Lgs.267/2000 e vi resterà per 15 giorni consecutivi.
In pari data verrà trasmessa comunicazione, ai sensi dell'art. 125 D.Lgs. 267/2000 ai signori Capigruppo Consiliari.

**Il Vice Segretario Generale vicario
Andrea Zuccotti
Firmato digitalmente**

DELIBERAZIONE DELLA GIUNTA COMUNALE N. 1456 DEL 26/10/2023

Direzione Bilancio e Partecipate
Area Gestione Fiscalità

Numero proposta: 1702 / 2023

OGGETTO: Imposta Comunale di Soggiorno - Approvazione delle tariffe a decorrere dall'anno 2024.

IL PRESENTE PROVVEDIMENTO HA RIFLESSI CONTABILI IMMEDIATAMENTE ESEGUIBILE

L'Anno duemilaventitre, il giorno ventisei, del mese di ottobre, alle ore 11:00, si è riunita la Giunta Comunale in presenza presso Palazzo Marino.

Si dà atto che risultano presenti i seguenti n. 11 amministratori in carica:

NOMINATIVO	CARICA	PRESENTE			
Giuseppe Sala	Sindaco	SI	Elena Eva Maria Grandi	Assessora	SI
Anna Scavuzzo	Vicesindaca	SI	Marco Pietro Granelli	Assessore	SI
Lamberto Bertole'	Assessore	SI	Pierfrancesco Maran	Assessore	SI
Alessia Cappello	Assessora	NO	Martina Riva	Assessora	SI
Arianna Maria Censi	Assessora	SI	Gaia Romani	Assessora	SI
Emmanuel Conte	Assessore	SI	Tommaso Sacchi	Assessore	NO
			Giancarlo Tancredi	Assessore	SI

Assume la presidenza il Sindaco Giuseppe Sala

Partecipa il Vice Segretario Generale vicario Andrea Zuccotti

Assiste il Vice Segretario Generale Maria Elisa Borrelli

Assiste il Direttore Generale Christian Malangone

IL PRESIDENTE

verificata la legalità della seduta, invita la Giunta a trattare l'argomento segnato in oggetto;
vista la proposta dell'Assessore Emmanuel Conte in allegato, illustrata nella seduta;
dato atto che la medesima è corredata dei pareri previsti dall'art.49 del T.U. 18 agosto 2000, n. 267 nonché del parere di legittimità del Segretario Generale previsto dall'art. 2 - comma 1 - del Regolamento sul sistema dei controlli interni approvato con delibera CC n. 7 dell'11/02/2013, tutti allegati quali parti integranti la presente deliberazione;
ritenuta la proposta meritevole di approvazione per le motivazioni in essa indicate;
con votazione unanime

DELIBERA

di approvare la proposta di deliberazione in oggetto, allegata quale parte integrante.
Con separata e unanime votazione, data l'urgenza, dichiara la presente deliberazione immediatamente eseguibile ai sensi dell'art. 134, 4 comma del T.U. 267/2000.

**PROPOSTA DI DELIBERAZIONE
DELLA GIUNTA COMUNALE**

Proposta di delibera N° 1702 / 2023

OGGETTO: Imposta Comunale di Soggiorno - Approvazione delle tariffe a decorrere dall'anno 2024.

**IL PRESENTE PROVVEDIMENTO HA RIFLESSI CONTABILI
IMMEDIATAMENTE ESEGUIBILE**

SU PROPOSTA DI

**Il Direttore di AREA GESTIONE
FISCALITA'**

Firmato digitalmente da
Massimiliano Bianchimano

**Il Direttore di DIREZIONE
BILANCIO E PARTECIPATE**

Firmato digitalmente da Roberto
Nicola Colangelo

**Il Direttore di DIREZIONE
LAVORO GIOVANI E SPORT**

Firmato digitalmente da Sabina
Banfi

**L'Assessore al Bilancio e
Patrimonio Immobiliare**

Firmato digitalmente da
Emmanuel Conte

**L'Assessora allo Sport, Turismo
e Politiche Giovanili**

Firmato digitalmente da Martina
Riva

**PROPOSTA DI DELIBERAZIONE
DELLA GIUNTA COMUNALE**

**Direzione Bilancio e Partecipate
Area Gestione Fiscalità**

Numero proposta: 1702 / 2023

OGGETTO: Imposta Comunale di Soggiorno - Approvazione delle tariffe a decorrere dall'anno 2024.

**IL PRESENTE PROVVEDIMENTO HA RIFLESSI CONTABILI
IMMEDIATAMENTE ESEGUIBILE**

PREMESSO CHE:

-l'art. 4 del D.Lgs 14 marzo 2011 n. 23 prevede per gli Enti Locali la facoltà di istituire l'imposta di soggiorno a carico di coloro che soggiornano nelle strutture ricettive della Città, da applicare con criteri di gradualità in proporzione alla loro classificazione, fino all'importo massimo di 5 euro per pernottamento;

-con deliberazione del Consiglio Comunale n. 19 dell'11 giugno 2012 è stata istituita l'imposta di soggiorno nella città di Milano ai sensi del citato art. 4 del D.Lgs. n. 23/2011, con conseguente approvazione del relativo Regolamento, nel quale sono disciplinate sia le fattispecie da sottoporre ad imposta, sia le relative esenzioni e agevolazioni, oltre agli adempimenti a carico dei gestori delle strutture ricettive;

-la legge Regione Lombardia n. 27/2015, ha distinto le strutture ricettive alberghiere dalle strutture extra alberghiere, indicando, per queste ultime, una specifica denominazione per ciascuna tipologia. In particolare, sul territorio del Comune di Milano sono categorizzate:

A) strutture alberghiere: alberghi o hotel e residenze turistico-alberghiere;

B) strutture extra alberghiere: case per ferie, ostelli per la gioventù, foresterie lombarde, locande, case e appartamenti per vacanze, bed & breakfast, aziende ricettive all'aria aperta.

-con deliberazione della Giunta Comunale n. 1350/2012 sono state approvate le tariffe relative all'imposta di soggiorno e con deliberazioni di G.C. n. 1222/2013, 2255/2017 e 2350/2017 sono state approvate alcune modifiche tariffarie.

RILEVATO CHE:

- fatta eccezione per il periodo funestato dalla pandemia di COVID che ha impedito lo svolgimento della normale attività turistica a livello globale, negli ultimi anni Milano è stata una delle città più visitate a livello nazionale e mondiale, facendo registrare un costante incremento di presenze turistiche in città;

- il ruolo di prestigio, derivante anche da proposte culturali, espositive, sportive e di svago di alto livello, implica il sostenimento di costi ingenti;

- lo sviluppo di piattaforme web e portali tematici per la locazione di immobili ha favorito l'incontro della domanda e dell'offerta di appartamenti anche per soggiorni di breve durata;

- il numero di alloggi proposti in locazione attraverso tali strumenti risulta in costante aumento;

- la tipologia degli immobili pubblicizzati sui portali tematici è di livello medio/alto;
- l'imposta di soggiorno è intesa come strumento di finanziamento degli interventi e dei servizi rilevanti ai fini turistici, culturali e ambientali, nonché dei relativi servizi pubblici locali;
- l'incremento di gettito derivante dalle modifiche tariffarie approvate con il presente atto saranno destinate, conformemente al disposto normativo, anche al finanziamento di quei servizi necessari e connessi all'accoglienza di importanti flussi turistici, in particolare per ciò che concerne il trasporto pubblico locale e la sicurezza, nonché ad assumere specifiche iniziative di contrasto all'evasione dell'imposta stessa;

CONSIDERATO CHE:

- Si ritiene di ridefinire le tariffe, così come riportate nell'Allegato 1 parte integrale e sostanziale del presente provvedimento, sottolineando in particolare che:

- le strutture ricettive alberghiere sono destinatarie di un aumento di € 0,50, fatti salvi i casi in cui sia già stata raggiunta la tariffa massima di legge di € 5 (ossia alberghi a 4 o 5 stelle);
- fra le strutture ricettive extra alberghiere:
 - sono destinatarie di un aumento di € 0,50 le tipologie Aziende ricettive all'aria aperta, Ostelli per la Gioventù e Case per ferie;
 - sono destinatarie di un aumento di € 1,50 quelle tipologie (case e appartamenti per vacanze e locazioni brevi, bed & breakfast, locande, foresterie lombarde / affittacamere) che si caratterizzano ormai per una sostanziale uguaglianza qualitativa e di servizi offerti rispetto agli alberghi a 3 stelle;

- In merito alle proposte di modifiche tariffarie sopra esposte sono stati sentiti i rappresentanti di categoria delle associazioni maggiormente rappresentative, ai sensi dell'art. 4, comma 3, del D. Lgs. n. 23/2011;

- Affinché le tariffe approvate con la presente deliberazione possano essere applicate a far tempo dal 2024, in coerenza con quanto previsto dall'art. 13, comma 15-quater, del D.L. n. 201/2011, convertito dalla L. n. 214/2011 e s.m.i., al fine di consentire ai soggetti responsabili di imposta il tempestivo adeguamento ai propri obblighi tributari, si ritiene di proporre di dichiarare l'immediata eseguibilità del presente provvedimento ai sensi dell'art. 134, comma 4, del D.Lgs. n. 267/2000;

DATO ATTO CHE le deliberazioni tariffarie relative alle entrate tributarie degli enti locali devono essere inviate al Ministero dell'economia e delle finanze - Dipartimento delle finanze, secondo le modalità e i termini di cui all'art. 13, commi 15 e 15-quater, del D.L. n. 201/2011.

Visti:

- l'art. 4 del D.Lgs. n. 23/2011 e s.m.i.;
- gli artt. 42, comma 2, lettera f), 48, 49, comma 1, 134, comma 4, del D.Lgs. n. 267/2000 e s.m.i.;
- la Legge Regione Lombardia n. 27/2015 e s.m.i.;
- l'art. 43 dello Statuto del Comune di Milano;
- il Regolamento dell'Imposta comunale di soggiorno nella Città di Milano, di cui alla Deliberazione del Consiglio Comunale n. 19/2012 e s.m.i.;
- la Deliberazione del Consiglio Comunale n. 13 del 16 marzo 2023 avente a oggetto "Documento Unico di Programmazione (DUP) e Bilancio di Previsione 2023-2025. Immediatamente eseguibile";
- la Deliberazione della Giunta Comunale n. 425 del 30 marzo 2023 avente a oggetto "Approvazione del Piano Esecutivo di Gestione 2023-2025. Immediatamente eseguibile".

PROPONE ALLA GIUNTA COMUNALE

1. di approvare le tariffe relative all'Imposta comunale di soggiorno di cui all'Allegato 1, costituente parte integrante e sostanziale del presente provvedimento;
2. di dare atto che le modifiche introdotte con il presente provvedimento hanno effetto dal 2024, in coerenza con quanto previsto dall'art. 13, comma 15-quater, del D.L. n. 201/2011;
3. di dichiarare il presente provvedimento immediatamente eseguibile ai sensi dell'art. 134, comma 4, del D.Lgs. n. 267/2000, sussistendo gli estremi dell'urgenza per le motivazioni indicate in premessa;
4. di inviare la presente deliberazione al Ministero dell'Economia e delle Finanze - Dipartimento delle finanze, secondo le modalità e i termini previsti dall'art. 13, commi 15 e 15-quater, del D.L. n. 201/2011, convertito dalla L. n. 214/2011 e s.m.i.

OGGETTO: IMPOSTA COMUNALE DI SOGGIORNO - APPROVAZIONE DELLE TARIFFE.**ALLEGATO 1**

CLASSIFICAZIONE	TARIFFE ATTUALMENTE VIGENTI	TARIFFE PROPOSTE A DECORRERE DAL 2024
STRUTTURE RICETTIVE ALBERGHIERE		
Alberghi o hotel 1 Stella	2,00 €	2,50 €
Alberghi o hotel 2 Stelle	3,00 €	3,50 €
Alberghi o hotel 3 Stelle	4,00 €	4,50 €
Alberghi o hotel 4 Stelle	5,00 €	5,00 €
Alberghi o hotel 5 Stelle	5,00 €	5,00 €
Residenze turistico-alberghiere 2 Stelle	2,00 €	2,50 €
Residenze turistico-alberghiere 3 Stelle	3,00 €	3,50 €
Residenze turistico-alberghiere 4 Stelle	4,00 €	4,50 €
STRUTTURE RICETTIVE NON ALBERGHIERE		
Aziende ricettive all'aria aperta	2,00 €	2,50 €
Ostelli per la gioventù	2,00 €	2,50 €
Case per ferie	3,00 €	3,50 €
Foresterie Lombarde/Affittacamere	3,00 €	4,50 €
Case e appartamenti per vacanze e locazioni brevi, ex D.L. n. 50/2017	3,00 €	4,50 €
Bed & breakfast	3,00 €	4,50 €
Locande	3,00 €	4,50 €

**FOGLIO PARERI RELATIVO ALLA PROPOSTA DI DELIBERAZIONE AVENTE IL SEGUENTE OGGETTO:
Imposta Comunale di Soggiorno - Approvazione delle tariffe a decorrere dall'anno 2024.**

**IL PRESENTE PROVVEDIMENTO HA RIFLESSI CONTABILI
IMMEDIATAMENTE ESEGUIBILE**

Numero proposta: 1702 / 2023

PARERE DI REGOLARITA' TECNICA

Ai sensi dell'art. 49 del D.Lgs. n. 267/2000

FAVOREVOLE

IL DIRETTORE DI AREA GESTIONE FISCALITA'

Massimiliano Bianchimano

Firmato digitalmente da Massimiliano Bianchimano

**FOGLIO PARERI RELATIVO ALLA PROPOSTA DI DELIBERAZIONE AVENTE IL SEGUENTE OGGETTO:
Imposta Comunale di Soggiorno - Approvazione delle tariffe a decorrere dall'anno 2024.**

**IL PRESENTE PROVVEDIMENTO HA RIFLESSI CONTABILI
IMMEDIATAMENTE ESEGUIBILE**

Numero proposta: 1702 / 2023

Direzione Bilancio e Partecipate

PARERE DI REGOLARITA' CONTABILE
Ai sensi dell'art. 49 del D.Lgs. n. 267/2000

FAVOREVOLE

IL RESPONSABILE DI RAGIONERIA

Firmato digitalmente da Bruna Forno

**FOGLIO PARERI RELATIVO ALLA PROPOSTA DI DELIBERAZIONE AVENTE IL SEGUENTE OGGETTO:
Imposta Comunale di Soggiorno - Approvazione delle tariffe a decorrere dall'anno 2024.**

**IL PRESENTE PROVVEDIMENTO HA RIFLESSI CONTABILI
IMMEDIATAMENTE ESEGUIBILE**

Numero proposta: 1702 / 2023

Segreteria Generale

PARERE DI LEGITTIMITA'

Ai sensi Art.2- comma 1 - Regolamento sul Sistema dei Controlli Interni

FAVOREVOLE

IL VICE SEGRETARIO GENERALE VICARIO

Firmato digitalmente da Andrea Zuccotti

DELIBERAZIONE DELLA GIUNTA COMUNALE N. 1456 DEL 26/10/2023

Si dichiara che sono parte integrante della presente deliberazione gli allegati riportati a seguire ¹, archiviati e pubblicati come file separati dal testo della deliberazione sopra riportato:

1. DELG-1456-2023-All_1-Allegato_1_-_tariffe_imposta_di_soggiorno_con_decorrenza_2024.pdf.p7m



Letto approvato e sottoscritto

Il Sindaco
Giuseppe Sala
Firmato digitalmente

Il Vice Segretario Generale vicario
Andrea Zuccotti
Firmato digitalmente

La presente deliberazione, verrà pubblicata all'Albo Pretorio ai sensi dell'art. 124, comma 1, del D.Lgs.267/2000 e vi resterà per 15 giorni consecutivi.
In pari data verrà trasmessa comunicazione, ai sensi dell'art. 125 D.Lgs. 267/2000 ai signori Capigruppo Consiliari.

Il Vice Segretario Generale vicario
Andrea Zuccotti
Firmato digitalmente

¹ L'impronta degli allegati rappresentata nel timbro digitale QRCode in elenco è quella dei file pre-esistenti alla firma digitale con cui è stata sottoscritta la deliberazione

**DIREZIONE BILANCIO E PARTECIPATE
AREA VALUTAZIONI CONTROLLO E GESTIONE ECONOMICA PARTECIPATE
DELIBERAZIONE DEL CONSIGLIO COMUNALE N. 90 DEL 05/12/2023**

VERBALE DI DELIBERAZIONE DEL CONSIGLIO COMUNALE

OGGETTO: Canone unico patrimoniale e canone concessione mercati istituiti dall'art. 1, commi da 816 a 836 e commi da 837 a 845 della legge n. 160/2019, approvati con deliberazione di C.C. n. 23 del 11/03/2021. Approvazione del nuovo elenco di classificazione viaria. Modifica e integrazione del regolamento.

IL PRESENTE PROVVEDIMENTO HA RIFLESSI CONTABILI

Seduta pubblica del 05/12/2023 – seconda convocazione

CONSIGLIERI IN CARICA

SALA GIUSEPPE	Sindaco	NAHUM DANIELE	Consigliere
BUSCEMI ELENA	Presidente	ORSO MAURO	"
ALBIANI MICHELE	Consigliere	OSCOLATI ROBERTA	"
ARIENTA ALICE	"	PACENTE CARMINE	"
BARBERIS FILIPPO	"	PADALINO MARIANGELA	"
BERNARDO LUCA	"	PALMERI MANFREDI	"
BESTETTI MARCO	"	PANTALEO ROSARIO	"
BOTTELLI FEDERICO	"	PASTORELLA GIULIA	"
CECCARELLI BRUNO	"	PEDRONI VALERIO	"
COMAZZI GIANLUCA	"	PISCINA SAMUELE	"
COSTAMAGNA LUCA	"	PONTONE MARZIA	"
CUCCHIARA FRANCESCA	"	RABAIOTTI GABRIELE	"
D'AMICO SIMONETTA	"	RADICE GIANMARIA	"
DE CHIRICO ALESSANDRO	"	ROCCA ANNAROSA	"
DE MARCHI DIANA	"	ROCCA FRANCESCO	"
FEDRIGHINI ENRICO	"	ROMANO MONICA	"
FUMAGALLI MARCO	"	SARDONE SILVIA	"
GIOVANATI DEBORAH	"	TOSONI NATASCIA	"
GIUNGI ALESSANDRO	"	TRUPPO RICCARCO	"
GORINI TOMMASO	"	TURCO ANGELO	"
MARCORA ENRICO	"	UGUCCIONI BEATRICE	"
MARDEGAN MICHELE	"	VALCEPINA CHIARA	"
MARRAPODI PIETRO	"	VASILE ANGELICA	"
MAZZEI MARCO	"	VERRI ALESSANDRO	"
MONGUZZI CARLO	"		

SCAVUZZO ANNA	Vicesindaca	A	TANCREDI GIANCARLO	Assessore	A
BERTOLE' LAMBERTO	Assessore	A	CAPPELLO ALESSIA	Assessora	A
CONTE EMMANUEL	Assessore	A	CENSI ARIANNA MARIA	Assessora	A
GRANELLI MARCO PIETRO	Assessore	A	GRANDI ELENA EVA MARIA	Assessora	A
MARAN PIERFRANCESCO	Assessore	A	RIVA MARTINA	Assessora	P
SACCHI TOMMASO	Assessore	A	ROMANI GAIA	Assessora	A

Fatto eseguire l'appello nominale dalla Presidenza, La Presidente Elena Buscemi che assume la presidenza, accerta che risultano assenti all'appello i Consiglieri Arienta, Bernardo, Bestetti, Comazzi, Fumagalli, Giovanati, Marcora, Mardegan, Orso, Palmeri, Pastorella, Pedroni, Racca, Rocca, Sardone, Tosoni, Truppo, Uguccione, Valcepina, Verri.

Partecipano all'adunanza il Vice Segretario Generale Elisabetta Bove e il Vice Segretario Generale Maria Elisa Borrelli.

La Presidente accertato il numero legale degli intervenuti, dichiara aperta la seduta alle ore 16:30.

Iscrizione o.d.g.: n. 1888 / 2023

04 DICEMBRE 2023 (I CONVOCAZIONE)

La Presidente Buscemi invita il Consiglio a procedere alla trattazione dell'argomento in oggetto, di cui alla proposta di deliberazione che si allega e già notificata ai Consiglieri comunali.

Partecipano il Vice Segretario Generale Vicario Andrea Zuccotti e il Vice Segretario Generale Maria Elisa Borrelli.

Udita la relazione dell'Assessore Conte.

Intervengono i Consiglieri Piscina, Truppo.

Udita la replica dell'Assessore Conte.

Alla proposta deliberativa sono stati presentati n. 228 emendamenti.

La Presidente Buscemi pone in trattazione l'emendamento n. 1, conservato agli atti, sul quale è stato reso il parere tecnico favorevole da parte degli Uffici.

Il Consigliere Pedroni lo illustra.

L'Assessore Conte esprime parere favorevole.

La Presidente Buscemi pone, quindi, in votazione l'emendamento n.1.

Partecipano il Vice Segretario Generale Vicario Andrea Zuccotti e il Vice Segretario Generale Maria Elisa Borrelli.

(Risultano presenti in Aula i seguenti Consiglieri in numero di 26:

Albiani, Arienta, Barberis, Bottelli, Buscemi, Ceccarelli, Costamagna, Cucchiara, D'Amico, De Marchi, Fedrighini, Giungi, Gorini, Mazzei, Monguzzi, Nahum, Osculati, Pacente, Pantaleo, Pedroni, Pontone, Rabaiotti, Romano, Tosoni, Turco, Uguccioni.

Risultano assenti il Sindaco Giuseppe Sala e i seguenti Consiglieri in numero di 22:

Bernardo, Bestetti, Comazzi, De Chirico, Fumagalli, Giovanati, Marcora, Mardegan, Marrapodi, Orso, Padalino, Palmeri, Pastorella, Piscina, Racca, Radice, Rocca, Sardone, Truppo, Valcepina, Vasile, Verri.

Sono altresì presenti gli assessori Cappello, Censi, Conte, Granelli, Romani, Tancredi).

Al riscontro dei voti (scrutatori i consiglieri Costamagna, D'Amico, Piscina), risulta approvato all'unanimità.

La Presidente Buscemi ne fa la proclamazione.

05 DICEMBRE 2023 (II CONVOCAZIONE)

La Presidente Buscemi invita il Consiglio a procedere alla trattazione dell'argomento in oggetto, di cui alla proposta di deliberazione che si allega e già notificata ai Consiglieri comunali.

Partecipano il Vice Segretario Generale Maria Elisa Borrelli e il Vice Segretario Generale Elisabetta Bove.

Durante la seduta, vengono esaminati e respinti alcuni emendamenti.

Assume la presidenza il Vicepresidente Turco.

Il Vicepresidente Turco pone in trattazione l'emendamento n. 1BIS, conservato agli atti, sul quale è stato reso il parere tecnico favorevole da parte degli Uffici.

Il Consigliere Piscina lo illustra.

L'Assessora Cappello esprime parere favorevole.

Intervengono le Consigliere Racca, Padalino.

Il Vicepresidente Turco pone, quindi, in votazione l'emendamento n.1BIS.

Partecipano il Vice Segretario Generale Vicario Andrea Zuccotti e il Vice Segretario Generale Maria Elisa Borrelli.

(Risultano presenti in Aula i seguenti Consiglieri in numero di 23:

Albani, Arienta, Barberis, Bottelli, Costamagna, Cucchiara, Fedrighini, Giungi, Gorini, Marcora, Mazzei, Nahum, Osculati, Padalino, Pantaleo, Piscina, Pontone, Rabaiotti, Racca, Truppo, Turco, Uguccioni, Verri.

Risultano assenti il Sindaco Giuseppe Sala e i seguenti Consiglieri in numero di 25:

Bernardo, Bestetti, Buscemi, Ceccarelli, Comazzi, D'Amico, De Chirico, De Marchi, Fumagalli, Giovanati, Mardegan, Marrapodi, Monguzzi, Orso, Pacente, Palmeri, Pastorella, Pedroni, Radice, Rocca, Romano, Sardone, Tosoni, Valcepina, Vasile.

Sono altresì presenti gli assessori Cappello, Conte).

Al riscontro dei voti (scrutatori i consiglieri Gorini, Marrapodi, Nahum), risulta approvato all'unanimità.

Il Vicepresidente Turco ne fa la proclamazione.

- - -

Il Vicepresidente Turco pone in trattazione l'emendamento n. 2BIS, conservato agli atti, sul quale è stato reso il parere tecnico favorevole da parte degli Uffici.

Il Consigliere Verri lo illustra.

L'Assessora Cappello esprime parere favorevole.

Interviene il Consigliere Piscina.

Il Vicepresidente Turco pone, quindi, in votazione l'emendamento n.2BIS.

Partecipano il Vice Segretario Generale Vicario Andrea Zuccotti e il Vice Segretario Generale Maria Elisa Borrelli.

(Risultano presenti in Aula i seguenti Consiglieri in numero di 23:

Albani, Arienta, Barberis, Bottelli, Costamagna, Cucchiara, Fedrighini, Giungi, Gorini, Marcora, Mazzei, Nahum, Osculati, Padalino, Pantaleo, Piscina, Pontone, Rabaiotti, Racca, Truppo, Turco, Uguccioni, Verri.

Risultano assenti il Sindaco Giuseppe Sala e i seguenti Consiglieri in numero di 25:

Bernardo, Bestetti, Buscemi, Ceccarelli, Comazzi, D'Amico, De Chirico, De Marchi, Fumagalli, Giovanati, Mardegan, Marrapodi, Monguzzi, Orso, Pacente, Palmeri, Pastorella, Pedroni, Radice, Rocca, Romano, Sardone, Tosoni, Valcepina, Vasile.

Sono altresì presenti gli assessori Cappello, Conte).

Al riscontro dei voti (scrutatori i consiglieri Gorini, Marrapodi, Nahum), risulta approvato all'unanimità.

Il Vicepresidente Turco ne fa la proclamazione.

- - -

Il Vicepresidente Turco pone in trattazione l'emendamento n. 2, conservato agli atti, sul quale è stato reso il parere tecnico favorevole da parte degli Uffici.

Il consigliere Barberis lo illustra.

Il Vicepresidente Turco pone in trattazione il subemendamento n. 1 all'emendamento n. 2, conservato agli atti, sul quale è stato reso il parere tecnico favorevole da parte degli Uffici.

Il Consigliere Truppo lo illustra.

L'Assessore Conte esprime parere favorevole.

Il Vicepresidente Turco pone, quindi, in votazione il subemendamento n. 1 all'emendamento n. 2.

Partecipano il Vice Segretario Generale Vicario Andrea Zuccotti e il Vice Segretario Generale Maria Elisa Borrelli.

(Risultano presenti in Aula i seguenti Consiglieri in numero di 23:

Albiani, Arienta, Barberis, Bottelli, Costamagna, Cucchiara, Fedrighini, Giungi, Gorini, Marcora, Mazzei, Nahum, Osculati, Padalino, Pantaleo, Piscina, Pontone, Rabaiotti, Racca, Truppo, Turco, Uguccioni, Verri.

Risultano assenti il Sindaco Giuseppe Sala e i seguenti Consiglieri in numero di 25:

Bernardo, Bestetti, Buscemi, Ceccarelli, Comazzi, D'Amico, De Chirico, De Marchi, Fumagalli, Giovanati, Mardegan, Marrapodi, Monguzzi, Orso, Pacente, Palmeri, Pastorella, Pedroni, Radice, Rocca, Romano, Sardone, Tosoni, Valcepina, Vasile.

Sono altresì presenti gli assessori Cappello, Conte).

Al riscontro dei voti (scrutatori i consiglieri Gorini, Marrapodi, Nahum), risulta approvato all'unanimità.

Il Vicepresidente Turco ne fa la proclamazione.

Il Vicepresidente Turco pone, quindi, in votazione l'emendamento n. 2, nel testo risultante dal subemendamento approvato.

Partecipano il Vice Segretario Generale Vicario Andrea Zuccotti e il Vice Segretario Generale Maria Elisa Borrelli.

(Risultano presenti in Aula i seguenti Consiglieri in numero di 23:

Albiani, Arienta, Barberis, Bottelli, Costamagna, Cucchiara, Fedrighini, Giungi, Gorini, Marcora, Mazzei, Nahum, Osculati, Padalino, Pantaleo, Piscina, Pontone, Rabaiotti, Racca, Truppo, Turco, Uguccioni, Verri.

Risultano assenti il Sindaco Giuseppe Sala e i seguenti Consiglieri in numero di 25:

Bernardo, Bestetti, Buscemi, Ceccarelli, Comazzi, D'Amico, De Chirico, De Marchi, Fumagalli, Giovanati, Mardegan, Marrapodi, Monguzzi, Orso, Pacente, Palmeri, Pastorella, Pedroni, Radice, Rocca, Romano, Sardone, Tosoni, Valcepina, Vasile.

Sono altresì presenti gli assessori Cappello, Conte).

Al riscontro dei voti (scrutatori i consiglieri Gorini, Marrapodi, Nahum), risulta approvato all'unanimità.

Il Vicepresidente Turco ne fa la proclamazione.

- - -

Durante la seduta vengono ritirati alcuni emendamenti.

OMISSIS

Il Vicepresidente Turco comunica che tutti gli emendamenti che non sono stati discussi o ritirati si intendono decaduti.

Sono stati presentati n. 228 emendamenti, di cui 20 respinti, 194 ritirati, 8 decaduti, 2 accorpati, 3 approvati, 1 approvato subemendato.

Il Vicepresidente Turco pone in votazione la proposta di deliberazione in oggetto, nel testo risultante dagli emendamenti approvati.

Partecipano il Vice Segretario Generale Vicario Andrea Zuccotti e il Vice Segretario Generale Maria Elisa Borrelli.

(Risultano presenti in Aula i seguenti Consiglieri in numero di 23;

Albani, Arienta, Barberis, Bottelli, Costamagna, Cucchiara, Fedrighini, Giungi, Gorini, Marcora, Mazzei, Nahum, Osculati, Padalino, Pantaleo, Pedroni Piscina, Pontone, Rabaiotti, Racca, Truppo, Uguccioni, Verri.

Risultano assenti il Sindaco Giuseppe Sala e i seguenti Consiglieri in numero di 25:

Bernardo, Bestetti, Buscemi, Ceccarelli, Comazzi, D'Amico, De Chirico, De Marchi, Fumagalli, Giovanati, Mardegan, Marrapodi, Monguzzi, Orso, Pacente, Palmeri, Pastorella, Radice, Rocca, Romano, Sardone, Tosoni, Turco, Valcepina, Vasile.

Sono altresì presenti gli assessori Cappello, Conte).

Al riscontro dei voti (scrutatori i consiglieri Gorini, Marrapodi, Nahum), la votazione dà il seguente esito:

Presenti	n. 23
Consigliere che pur essendo presente non ha partecipato alla votazione e che quindi ai sensi degli artt. 44 e 65 del Regolamento di Organizzazione e Funzionamento del Consiglio comunale è da considerare astenuto	n. 01 (Piscina)
Astenuti	n. 04 (Marcora, Racca, Truppo, Verri)
Votanti	n. 18
Voti favorevoli	n. 18
Voti contrari	n. 00

Il Vicepresidente Turco ne fa la proclamazione.

Si dà atto che il resoconto integrale della discussione, che riporta, altresì, gli interventi dei singoli Consiglieri che hanno partecipato al dibattito, è contenuto nella registrazione audio/video della/e seduta/e di Consiglio comunale, che rappresenta il verbale della seduta consiliare, che sarà pubblicato e conservato nelle forme previste dall'art. 70 comma 2 del vigente Regolamento di Organizzazione e Funzionamento del Consiglio comunale.

Si dà atto, inoltre, che tutta la documentazione afferente al presente provvedimento è conservata agli atti d'ufficio.

PROPOSTA DI DELIBERAZIONE DEL CONSIGLIO COMUNALE

Proposta di delibera N° 1888 / 2023

OGGETTO: Canone unico patrimoniale e canone concessione mercati istituiti dall'art. 1, commi da 816 a 836 e commi da 837 a 845 della legge n. 160/2019, approvati con deliberazione di C.C. n. 23 del 11/03/2021. Approvazione del nuovo elenco di classificazione viaria. Modifica e integrazione del regolamento.

IL PRESENTE PROVVEDIMENTO HA RIFLESSI CONTABILI

SU PROPOSTA DI

**Il Direttore di AREA
VALUTAZIONI CONTROLLO E
GESTIONE ECONOMICA
PARTECIPATE**

Firmato digitalmente da Paolo
Francesco Marco Poggi

**Il Direttore di AREA
PUBBLICITA' E OCCUPAZIONE
SUOLO**

Firmato digitalmente da Nunzio
Domenico Paolo Dragonetti

**Il Direttore di AREA
SPORTELLO UNICO EVENTI**

Firmato digitalmente da Patrizia
Aversano

**Il Direttore di AREA ATTIVITA'
COMMERCIALI E SUAP**

Firmato digitalmente da Paolo
Giuseppe Seris

**Il Direttore di AREA GESTIONE
FISCALITA'**

Firmato digitalmente da
Massimiliano Bianchimano

**Il Direttore di DIREZIONE
SPECIALISTICA
AUTORIZZAZIONI E
CONCESSIONI - SUAP**

Firmato digitalmente da Luigi
Draisci

**Il Direttore di DIREZIONE
BILANCIO E PARTECIPATE**

Firmato digitalmente da Roberto
Nicola Colangelo

**L'Assessore al Bilancio e
Patrimonio Immobiliare**

Firmato digitalmente da
Emmanuel Conte

**L'Assessora allo Sviluppo
Economico e Politiche del
Lavoro**

Firmato digitalmente da Alessia
Cappello

**L'Assessora allo Sport,
Turismo e Politiche Giovanili**

Firmato digitalmente da Martina
Riva

TESTO EMENDATO

PROPOSTA DI DELIBERAZIONE DEL CONSIGLIO COMUNALE

**Direzione Bilancio e Partecipate
Area Valutazioni Controllo e Gestione Economica Partecipate**

Numero proposta: 1888 / 2023

OGGETTO: **Canone unico patrimoniale e canone concessione mercati istituiti dall'art. 1, commi da 816 a 836 e commi da 837 a 845 della legge n. 160/2019, approvati con deliberazione di C.C. n. 23 del 11/03/2021. Approvazione del nuovo elenco di classificazione viaria. Modifica e integrazione del regolamento.**

IL PRESENTE PROVVEDIMENTO HA RIFLESSI CONTABILI

- L'art. 1, commi da 816 a 836 della Legge n. 160 del 27 dicembre 2019 prevede che, a decorrere dal 2021, i Comuni istituiscano il canone patrimoniale di concessione, autorizzazione o esposizione pubblicitaria (c.d. Canone Unico), e ai commi da 837 a 845 prevede che i Comuni istituiscano il canone di concessione per l'occupazione delle aree e degli spazi appartenenti al demanio o al patrimonio indisponibile, destinati a mercati realizzati anche in strutture attrezzate (C.d. Canone Mercati) in sostituzione di varie entrate locali tributarie o patrimoniali. In particolare, nel Comune di Milano il Canone Unico ha sostituito il canone per l'occupazione di spazi ed aree pubbliche (Cosap), l'imposta comunale sulla pubblicità (Icp) e il diritto sulle pubbliche affissioni;
- con le deliberazioni di Consiglio comunale n. 23/2021 e n. 6/2023 e di Giunta comunale n. 314/2021, l'Amministrazione ha avviato una fase di revisione dell'imposta di concessione, autorizzazione o esposizione pubblicitaria e degli strumenti di gestione dell'entrata che la caratterizzano (in particolare, il Regolamento, la Tariffa e l'Elenco di classificazione viaria), in coerenza con quanto disposto dalla richiamata normativa;
- la delibera di Giunta Comunale n. 419 del 30/03/2023 ha approvato l'elenco delle vie e piazze di Milano classificate in categoria speciale con riferimento alla diffusione dei messaggi pubblicitari;
- al fine di proseguire e ultimare il percorso di revisione degli strumenti di gestione dell'entrata - che finora ha interessato principalmente il Regolamento e il Tariffario - si rende necessario modificare anche l'Elenco di classificazione microzone viaria da ultimo approvato con la deliberazione di Consiglio comunale n. 66 del 20/12/2011;

Rilevato che:

- le ultime modifiche apportate alla classificazione microzone viaria, direttamente impattanti sulla tariffa del Canone Unico, sono state introdotte dalla richiamata deliberazione di Consiglio Comunale n. 66 del 20/12/2011;
- l'elenco di classificazione viaria approvato con la deliberazione di Consiglio Comunale n. 66 del 20/12/2011 faceva riferimento ai raggruppamenti omogenei di n. 55 microzone catastali in cui era suddiviso il territorio cittadino comunale in base a *"...criteri oggettivi e misurabili, individuati nei valori adottati dall'Osservatorio del Mercato Immobiliare - Agenzia del Territorio (oggi Agenzia delle Entrate) e raggruppati omogeneamente in ciascuna delle 55 microzone catastali in cui è suddiviso l'ambito territoriale del Comune di Milano"*;

- dal 2011 il tessuto urbano è stato oggetto di notevoli cambiamenti: in particolare, sono state introdotte nella rete cittadina nuove vie e numeri civici; è mutato il contesto socio-economico degli ambiti cittadini cui esse sono inserite. Agenzia delle Entrate rileva le quotazioni immobiliari nei territori comunali dagli atti di compravendita suddivisi per tipologie immobiliari. Con cadenza semestrale, per ogni delimitata zona territoriale, aggiorna un intervallo minimo - massimo dei valori di mercato e di locazione, per unità di superficie, per tipologia immobiliare e stato di manutenzione e conservazione;
- nel corso del 2014 Agenzia delle Entrate ha effettuato la revisione generale degli ambiti territoriali (zone OMI) entro cui sono definite le quotazioni degli immobili. Questa operazione si è resa necessaria per recepire le modifiche al tessuto urbanistico ed economico degli abitati intervenute dopo circa un decennio dal primo impianto;
- appare opportuno riaggiornare l'elenco delle classificazioni viarie e i relativi valori OMI in coerenza con le attuali n. 41 microzone, essendo superate e non più esistenti le n. 55, sulle quali è basata la vigente tariffa del Canone Unico;
- appare opportuno ridefinire i valori dei coefficienti viari, poiché quelli definiti nella Delibera n. 66 del 2011 sono riferiti alle n. 55 microzone e ai valori immobiliari del II semestre 2010, secondo i criteri dettagliati nell'Allegato 1;
- appaiono necessarie alcune modifiche regolamentari sulla base delle esigenze emerse nella gestione del Canone Unico, dopo i primi mesi di approvazione dello stesso a seguito della sua introduzione (art. 1, commi da 816 a 836 della Legge n. 160 del 27 dicembre 2019), secondo quanto di seguito precisato.

Relativamente alla sezione I del Regolamento sul Canone Unico:

- negli ultimi anni, in particolare dopo l'esperienza Expo 2015, Milano ha visto un crescente interesse da parte degli operatori dello spettacolo ad utilizzare gli spazi pubblici per eventi di carattere culturale, sportivo, sociale e anche per eventi di carattere promozionale.

Il vigente Regolamento sul Canone Unico Patrimoniale non prevede una specifica disciplina per le occupazioni di suolo pubblico correlate ad eventi e, pertanto visto l'attuale contesto, si ritiene opportuno e necessario regolamentare tale tipologia occupazionale prevedendo l'introduzione di apposita fattispecie (art. 11 bis) che definisca tale modalità di utilizzo del suolo pubblico e preveda in capo alla Giunta Comunale l'individuazione di criteri e condizioni di fattibilità al ricorrere dei quali possa essere autorizzata l'occupazione di suolo pubblico per eventi/iniziativa promozionali/commerciali, garantendo in tal modo un contenimento degli stessi, evitando un utilizzo indiscriminato e generalizzato dello spazio pubblico a fini commerciali, nonché assicurando un adeguato ritorno economico in termini di canone di occupazione suolo in tali contesti;

- con riferimento alla tipologia pubblicitaria dei cosiddetti "gonfaloni", previsione dell'indennità dovuta nel caso di rinuncia all'autorizzazione, di cui all'art. 15 comma 2, anche qualora la stessa riguardi provvedimenti rilasciati con clausola di esenzione, al fine di evitare pratiche di accaparramento di gonfaloni che devono essere prenotati dagli operatori del settore ciclicamente;

- innalzamento dell'importo minimo del canone dovuto su base annua suscettibile di rateazione, relativo a concessioni e autorizzazioni permanenti, a € 5.000,00 (art. 26 comma 1);

-tenuto conto della specificità dell'occupazione suolo per plateatici di pubblici esercizi non più soggetta dal 31/03/2022 ad esenzione di pagamento del canone, introduzione in via sperimentale della riduzione al 50% delle occupazioni permanenti effettuate a partire dal secondo semestre per occupazioni suolo per plateatici per il solo primo anno di occupazione (art. 30, comma 1, n. 13 bis).

Relativamente all'allegato A del Regolamento sul Canone Unico:

- introduzione di norma transitoria recante disciplina specifica in merito alle esposizioni pubblicitarie nell'ambito del periodo olimpico, avuto riguardo alle Olimpiadi Invernali del 2026, in coerenza con le norme del Decreto-Legge 11 marzo 2020, n. 16 convertito con modificazioni dalla L. 8 maggio 2020, n. 31 (art. 10);
- per motivi di natura tecnica e di facilità di installazione:
 - a. riduzione dell'altezza minima dal suolo prevista per le insegne a bandiera da mt. 4,00 a mt. 3,50 (art. 13 comma 2);
 - b. estensione della deroga relativa all'altezza dal suolo, prevista per le insegne a bandiera collocate all'interno di gallerie o portici, a quelle afferenti a edifici con particolari caratteristiche morfologiche e a quelle relative a iniziative istituzionali (art. 13 comma 3).

Relativamente alla sezione II del Regolamento sul Canone Unico (Canone Mercati):

- si rende necessario adeguare la disciplina del canone delle concessioni nei mercati settimanali scoperti ai principali orientamenti giurisprudenziali che distinguono le tipologie di occupazioni in base alla stabilità e continuità delle stesse;
- in conseguenza di quanto sopra, si rende necessario stabilire che alle concessioni dei mercati settimanali scoperti sia applicata la tariffa di base giornaliera riservata alle occupazioni che si protraggono per un periodo inferiore all'anno solare, stante che le occupazioni nelle aree adibite a mercato, dopo l'utilizzo di suolo pubblico eseguito dal commerciante l'area torna nella libera disponibilità del pubblico (artt. 4, 17, 18 e 19);
- in esito ai chiarimenti interpretativi forniti dalle intervenute risoluzioni ministeriali, occorre assicurare un adeguato equilibrio tra le diverse tipologie di occupazioni nei rispettivi mercati, anche in relazione alla durata dell'effettiva occupazione, attraverso l'applicazione dei criteri di calcolo del canone;
- risulta inoltre opportuno adeguare la formulazione dell'art. 7 eliminando il precedente riferimento alle n. 55 microzone;

Relativamente all'Allegato C al Regolamento sul Canone Unico "Componenti Tariffarie, Tipologiche e coefficienti moltiplicatori del Canone" (allegato n. 2 alla deliberazione del Consiglio Comunale n. 6 del 30/01/2023):

- al punto A) denominato "Coefficienti per occupazioni suolo a carattere permanente" occorre modificare il coefficiente tipologico per la tipologia denominata "Occupazioni con edicole-chioschi e con posteggi di vendita isolati" da 1.20 a **1.05** per chioschi e posteggi di vendita isolati - da 1.00 a **0.79** per edicole;
- al punto B) denominato "Coefficienti per occupazioni suolo a carattere temporaneo":
 - occorre introdurre un coefficiente moltiplicatore unico pari a 0,50 (in luogo del range 0,20-0,80) per le occupazioni dichiarate di interesse civico da parte della Giunta;

- in fondo alla tabella, inserire una nuova tipologia di occupazione a carattere temporaneo denominata "Occupazioni per eventi/iniziativa commerciali/promozionali non inseriti in palinsesti o calendari tematici promossi dal Comune" con coefficiente moltiplicatore pari a 2,5;
- si ritiene inoltre opportuno introdurre i seguenti interventi sui coefficienti moltiplicatori dei sotto-riportati canonici:
 - al punto F) denominato "Coefficienti moltiplicatori per la proiezione su suolo pubblico o soggetto ad uso e servitù di pubblico passaggio, dell'esposizione pubblicitaria temporanea" occorre modificare il coefficiente tipologico per la tipologia di diffusione pubblicitaria a carattere temporaneo denominata "Diffusione pubblicitaria con striscioni, gonfaloni e stendardi" da 0,1 a **0,094** per l'anno 2024 e **0,087** dall'anno 2025;
 - modificare al punto G) denominato "Coefficienti per occupazioni a carattere permanente (aree mercatali)" il coefficiente moltiplicatore denominato "Posteggi mercati settimanali scoperti" da 0.365 a 1.0;
 - modificare al punto H) denominato "Coefficienti per occupazioni a carattere temporaneo (aree mercatali)" il coefficiente moltiplicatore "Posteggi mercati settimanali scoperti - genere alimentare" da 1.17 a 1.0 e "Posteggi mercati settimanali scoperti - genere non alimentare" da 1.05 a 1.0;
- modificare al punto B il coefficiente per occupazioni per attività di trasloco e relative aree di stoccaggio materiali da 0,2 a **0.19** per l'anno 2024 e **0.18** dall'anno 2025;
- occorre provvedere a modificare gli errori materiali contenuti nell'allegato 2 alla delibera n. 6 del 30/01/23, come da testo contenuto nell'Allegato 1, parte integrante della presente proposta di deliberazione;

Rilevato infine che gli stakeholder interessati dalle modifiche oggetto della presente proposta sono stati coinvolti in diversi incontri dedicati in particolare al tema della modifica delle zone OMI nel corso dei quali sono stati accolti alcuni suggerimenti valutati positivamente dall'amministrazione;

VISTI

- l'art. 1, commi da 816 a 836 della Legge n. 160/2019;
- l'art. 52 del D.Lgs. n. 446/1997;
- gli artt. 42, 49, 151 e 124 del D.Lgs. n. 267/2000;
- l'art. 53, comma 16, della Legge n. 388/2000;
- l'art. 1, comma 169, della Legge n. 296/2006;
- lo Statuto Comunale.

PROPONE AL CONSIGLIO COMUNALE

- di approvare i criteri di determinazione dei coefficienti moltiplicatori viari connessi alle c.d. “zone OMI”, così come definite dall’Agenzia delle Entrate, illustrati nell’allegato 1 costituente parte integrante del presente provvedimento;
- di approvare la rettifica di meri errori materiali contenuta nell’Allegato 1, costituente parte integrante del presente provvedimento;
- di approvare l’elenco di classificazione viaria e i relativi coefficienti moltiplicatori di cui all’Allegato 2, costituente parte integrante del presente provvedimento;
- di approvare un abbattimento dei coefficienti viari di cui all’Allegato 2 pari al **35%** per l’anno 2024 **che diventerà 30%** dall’anno 2025;
- di approvare le modifiche alla disciplina regolamentare del canone patrimoniale di concessione, autorizzazione o esposizione pubblicitaria (c.d. Canone Unico) contenute nell’Allegato n. 3, parte integrante del presente provvedimento;
- di approvare le seguenti modificazioni all’Allegato C al Regolamento sul Canone Unico “Componenti Tariffarie, Tipologiche e coefficienti moltiplicatori del Canone” (allegato n. 2 alla deliberazione del Consiglio Comunale n. 6 del 30/01/2023):
 - al punto A) denominato “Coefficienti per occupazioni suolo a carattere permanente” modificare il coefficiente tipologico per la tipologia denominata “Occupazioni con edicole-chioschi e con posteggi di vendita isolati” da 1.20 a **1.05** per chioschi e posteggi di vendita isolati- da 1.00 a **0.79** per edicole;
 - al punto B) denominato “Coefficienti per occupazioni suolo a carattere temporaneo”:
 - introdurre un coefficiente moltiplicatore unico pari a 0,50 (in luogo del range 0,20-0,80) per le occupazioni dichiarate di interesse civico da parte della Giunta **e che la stessa Giunta si riserva di abbattere allo 0,20 qualora la richiesta arrivi da Enti iscritti al RUNTS (Registro Unico del Terzo Settore, ai sensi del Decreto Legislativo 117 del 3 luglio 2017); introdurre un coefficiente moltiplicatore unico pari a 0,20 (in luogo del range 0,20 - 0,80) per le iniziative aggregative di quartiere previste dal Regolamento dei Municipi;**
 - in fondo alla tabella, inserire una nuova tipologia di occupazione a carattere temporaneo denominata “Occupazioni **per eventi promozionali di carattere commerciale** non inseriti in palinsesti o calendari tematici promossi dal Comune” con coefficiente moltiplicatore pari a 2,5;
 - al punto F) denominato “Coefficienti moltiplicatori per la proiezione su suolo pubblico o soggetto ad uso e servitù di pubblico passaggio, dell’esposizione pubblicitaria temporanea” modificare il coefficiente tipologico per la tipologia di diffusione pubblicitaria a carattere temporaneo denominata “Diffusione pubblicitaria con striscioni, gonfaloni e stendardi” da 0,1 a **0,094** per l’anno 2024 e **0,087** dall’anno 2025;
 - modificare al punto G) denominato “Coefficienti per occupazioni a carattere permanente (aree mercatali)” il coefficiente moltiplicatore denominato “Posteggi mercati settimanali scoperti” da 0.365 a 1.0;
 - modificare al punto H) denominato “Coefficienti per occupazioni a carattere temporaneo (aree mercatali)” il coefficiente moltiplicatore “Posteggi mercati settimanali scoperti – genere alimentare” da 1.17 a 1.0 e “Posteggi mercati settimanali scoperti – genere non alimentare” da 1.05 a 1.0;
 - modificare al punto B il coefficiente per occupazioni per attività di trasloco e relative aree di stoccaggio materiali da 0,2 a **0,19** per l’anno 2024 e **0,18** dall’anno 2025
- di dare atto che le modifiche di cui ai punti precedenti si applicano a decorrere dal 1° gennaio 2024, ancorché l’invito al ritiro sia stato inviato in data precedente
- di dare atto che con successiva deliberazione la Giunta comunale potrà procedere a partire dall’annualità 2026 ad approvare modifiche alle tariffe base dei canoni intervenendo sui coefficienti moltiplicatore in un range del **-20% + tasso di inflazione registrato nell’anno precedente, con efficacia dal 2027**, tenuto conto dell’andamento delle entrate comunali.



FOGLIO PARERI RELATIVO ALLA PROPOSTA DI DELIBERAZIONE AVENTE IL SEGUENTE OGGETTO:
Canone unico patrimoniale e canone concessione mercati istituiti dall'art. 1, commi da 816 a 836 e commi da 837 a 845 della legge n. 160/2019, approvati con deliberazione di C.C. n. 23 del 11/03/2021. Approvazione del nuovo elenco di classificazione viaria. Modifica e integrazione del regolamento.

IL PRESENTE PROVVEDIMENTO HA RIFLESSI CONTABILI

Numero proposta: 1888 / 2023

PARERE DI REGOLARITA' TECNICA

Ai sensi dell'art. 49 del D.Lgs. n. 267/2000

FAVOREVOLE

IL DIRETTORE DI AREA VALUTAZIONI CONTROLLO E GESTIONE ECONOMICA PARTECIPATE

Paolo Francesco M Poggi

Firmato digitalmente da Paolo Francesco M Poggi



FOGLIO PARERI RELATIVO ALLA PROPOSTA DI DELIBERAZIONE AVENTE IL SEGUENTE OGGETTO:
Canone unico patrimoniale e canone concessione mercati istituiti dall'art. 1, commi da 816 a 836 e commi da 837 a 845 della legge n. 160/2019, approvati con deliberazione di C.C. n. 23 del 11/03/2021. Approvazione del nuovo elenco di classificazione viaria. Modifica e integrazione del regolamento.

IL PRESENTE PROVVEDIMENTO HA RIFLESSI CONTABILI

Numero proposta: 1888 / 2023

PARERE DI REGOLARITA' TECNICA

Ai sensi dell'art. 49 del D.Lgs. n. 267/2000

FAVOREVOLE

IL DIRETTORE DI AREA PUBBLICITA' E OCCUPAZIONE SUOLO

Nunzio Domenico Paolo Dragonetti

Firmato digitalmente da Nunzio Domenico Paolo Dragonetti



FOGLIO PARERI RELATIVO ALLA PROPOSTA DI DELIBERAZIONE AVENTE IL SEGUENTE OGGETTO:
Canone unico patrimoniale e canone concessione mercati istituiti dall'art. 1, commi da 816 a 836 e commi da 837 a 845 della legge n. 160/2019, approvati con deliberazione di C.C. n. 23 del 11/03/2021. Approvazione del nuovo elenco di classificazione viaria. Modifica e integrazione del regolamento.

IL PRESENTE PROVVEDIMENTO HA RIFLESSI CONTABILI

Numero proposta: 1888 / 2023

PARERE DI REGOLARITA' TECNICA

Ai sensi dell'art. 49 del D.Lgs. n. 267/2000

FAVOREVOLE

IL DIRETTORE DI AREA SPORTELLO UNICO EVENTI

Patrizia Aversano

Firmato digitalmente da Patrizia Aversano



FOGLIO PARERI RELATIVO ALLA PROPOSTA DI DELIBERAZIONE AVENTE IL SEGUENTE OGGETTO:
Canone unico patrimoniale e canone concessione mercati istituiti dall'art. 1, commi da 816 a 836 e commi da 837 a 845 della legge n. 160/2019, approvati con deliberazione di C.C. n. 23 del 11/03/2021. Approvazione del nuovo elenco di classificazione viaria. Modifica e integrazione del regolamento.

IL PRESENTE PROVVEDIMENTO HA RIFLESSI CONTABILI

Numero proposta: 1888 / 2023

PARERE DI REGOLARITA' TECNICA

Ai sensi dell'art. 49 del D.Lgs. n. 267/2000

FAVOREVOLE

IL DIRETTORE DI AREA ATTIVITA' COMMERCIALI E SUAP

Paolo Giuseppe Seris

Firmato digitalmente da Paolo Giuseppe Seris



FOGLIO PARERI RELATIVO ALLA PROPOSTA DI DELIBERAZIONE AVENTE IL SEGUENTE OGGETTO:
Canone unico patrimoniale e canone concessione mercati istituiti dall'art. 1, commi da 816 a 836 e commi da 837 a 845 della legge n. 160/2019, approvati con deliberazione di C.C. n. 23 del 11/03/2021. Approvazione del nuovo elenco di classificazione viaria. Modifica e integrazione del regolamento.

IL PRESENTE PROVVEDIMENTO HA RIFLESSI CONTABILI

Numero proposta: 1888 / 2023

PARERE DI REGOLARITA' TECNICA

Ai sensi dell'art. 49 del D.Lgs. n. 267/2000

FAVOREVOLE

IL DIRETTORE DI AREA GESTIONE FISCALITA'

Massimiliano Bianchimano

Firmato digitalmente da Massimiliano Bianchimano



FOGLIO PARERI RELATIVO ALLA PROPOSTA DI DELIBERAZIONE AVENTE IL SEGUENTE OGGETTO:
Canone unico patrimoniale e canone concessione mercati istituiti dall'art. 1, commi da 816 a 836 e commi da 837 a 845 della legge n. 160/2019, approvati con deliberazione di C.C. n. 23 del 11/03/2021. Approvazione del nuovo elenco di classificazione viaria. Modifica e integrazione del regolamento.

IL PRESENTE PROVVEDIMENTO HA RIFLESSI CONTABILI

Numero proposta: 1888 / 2023

Direzione Bilancio e Partecipate

PARERE DI REGOLARITA' CONTABILE
Ai sensi dell'art. 49 del D.Lgs. n. 267/2000

FAVOREVOLE

IL RESPONSABILE DI RAGIONERIA

Firmato digitalmente da Bruna Forno



FOGLIO PARERI RELATIVO ALLA PROPOSTA DI DELIBERAZIONE AVENTE IL SEGUENTE OGGETTO:
Canone unico patrimoniale e canone concessione mercati istituiti dall'art. 1, commi da 816 a 836 e commi da 837 a 845 della legge n. 160/2019, approvati con deliberazione di C.C. n. 23 del 11/03/2021. Approvazione del nuovo elenco di classificazione viaria. Modifica e integrazione del regolamento.

IL PRESENTE PROVVEDIMENTO HA RIFLESSI CONTABILI

Numero proposta: 1888 / 2023

Segreteria Generale

PARERE DI LEGITTIMITA'

Ai sensi Art.2- comma 1 - Regolamento sul Sistema dei Controlli Interni

FAVOREVOLE

IL SEGRETARIO GENERALE

Firmato digitalmente da Fabrizio Dall'Acqua

DELIBERAZIONE DEL CONSIGLIO COMUNALE N. 90 DEL 05/12/2023

Si dichiara che sono parte integrante della presente deliberazione gli allegati riportati a seguire ¹, archiviati e pubblicati come file separati dal testo della deliberazione sopra riportato:

1. DELC-90-2023-All_1-Allegato_1.pdf_(3).pdf.p7m.p7m.p7m



2. DELC-90-2023-All_2-Allegato_2.pdf_(2).pdf.p7m.p7m



3. DELC-90-2023-All_3-allegato_3_emendato.pdf



**Il Vice Presidente
Angelo Turco**

Firmato digitalmente

**Il Vice Segretario Generale vicario
Andrea Zuccotti**

Firmato digitalmente

**Il Vice Segretario Generale
Maria Elisa Borrelli**

Firmato digitalmente

Copia della presente deliberazione, verrà affissa in pubblicazione all'Albo Pretorio ai sensi dell'art. 124, comma 1, del D.Lgs.267/2000 e vi resterà per 15 giorni consecutivi.

**Il Vice Segretario Generale
Maria Elisa Borrelli**

Firmato digitalmente

**Il Vice Segretario Generale vicario
Andrea Zuccotti**

Firmato digitalmente

¹ L'impronta degli allegati rappresentata nel timbro digitale QRCode in elenco è quella dei file pre-esistenti alla firma digitale con cui è stata sottoscritta la deliberazione

Allegato n. 1 parte integrante alla proposta di deliberazione
di Giunta Comunale n. 1888
composto da n. 1 pagine.

Il Direttore Area Valutazioni, Controllo e Gestione
Economica Partecipate
Dott. Paolo Poggi
Firmato digitalmente

Il Direttore Area Gestione Fiscalità
Dott. Massimiliano Bianchimano
Firmato digitalmente

Il Direttore Area Pubblicità, Occupazione e Suolo
Dott. Nunzio Dragonetti
Firmato digitalmente

Il Direttore Area Attività Commerciali e SUAP
Dott. Paolo Seris
Firmato digitalmente

Il Direttore Area Sportello Unico Eventi
Dott. Patrizia Aversano
Firmato digitalmente

I coefficienti moltiplicatori K relativi alle vie sono stati elaborati sulla base del valore commerciale pubblicato semestralmente dall'Agenzia delle Entrate (valori OMI).

Il mix di tipologie di immobili e stati di conservazione è stato condiviso con Agenzia delle Entrate;

I coefficienti moltiplicatori K relativi alle vie:

- sono stati determinati come media pesata dei valori commerciali in base alle rendite catastali per Abitazioni civili in stato di conservazione normale (54,869%), Negozi in stato di conservazione normale (18,11%) e uffici caratterizzati da ottima appetibilità (27,021%),
- è stato applicato un saggio di fruttuosità del 5% del valore commerciale;
- nel caso in cui allo stesso toponimo siano associati differenti coefficienti moltiplicatori K, omogeneizzare tale valore (considerando il valore minimo) per rendere coerenti i civici prospicienti;

Inoltre nell'Allegato 2 della Delibera di Consiglio 6 del 30/01/2023 è necessario apportare le seguenti correzioni per mero errore materiale:

P.13 Legenda : " $Tar_{Suolo}/Tar =$ rapporto tra tariffa costo mq/anno (inserire *occupazione suolo*) e tariffa costo mq/anno (togliere *occupazione suolo*) pari a 3,82

p. 14 Legenda:

(togliere: Tar_G / Tar_{GSuolo}); inserire: $Tar_{GSuolo}/Tar_G =$ rapporto tra tariffa costo mq/giorno (inserire *occupazione suolo*) e tariffa costo mq/giorno(togliere *occupazione suolo*) pari a (*41,33*) *47,69*

**Allegato n. 2 parte integrante alla proposta di deliberazione
di Giunta Comunale n. 1888
composto da n. 74 pagine.**

**Il Direttore Area Valutazioni, Controllo e Gestione
Economica Partecipate
Dott. Paolo Poggi
Firmato digitalmente**

**Il Direttore Area Gestione Fiscalità
Dott. Massimiliano Bianchimano
Firmato digitalmente**

**Il Direttore Area Pubblicità, Occupazione e Suolo
Dott. Nunzio Dragonetti
Firmato digitalmente**

**Il Direttore Area Attività Commerciali e SUAP
Dott. Paolo Seris
Firmato digitalmente**

**Il Direttore Area Sportello Unico Eventi
Dott. Patrizia Aversano
Firmato digitalmente**

CODICE	TIPO	DENOMINAZIONE	MICROZONA	INFORMAZIONI DI DETTAGLIO	COEFFICIENTE
1791	Pza	AALTO ALVAR	C14		3,70704
3135	Via	ABAMONTI GIUSEPPE	C12		3,22372
2558	Via	ABANO	D12		2,24813
1295	Via	ABBA GIUSEPPE CESARE	D31		1,41019
1150	Via	ABBADESSE	C15		2,28448
1758	Lgo	ABBAGNANO NICOLA	D32		1,33749
1310	Via	ABBAZIA	D36		1,72597
5339	Pza	ABBATEGRASSO	D18		1,47128
6556	Via	ABBIATI FILIPPO	D24		1,66258
5315	Via	ABBONDIO (SANT')	D18		1,47128
6830	Via	ABETI (DEGLI)	E5		1,22688
3340	Via	ABETONE	D15		1,52889
4315	Via	ABONDI ANTONIO	D18		1,47128
2177	Vle	ABRUZZI	D12		2,24813
2429	Via	ACCADEMIA	D12		2,24813
7386	Ple	ACCURSIO FRANCESCO	D30		1,3846
1651	Via	ACERBI ENRICO	D32		1,33749
1273	Via	ACERENZA	D31		1,41019
6419	Via	ACHILLE	D28		1,64093
3296	Via	ACHILLEO (SANT')	D12		2,24813
1605	Via	ACHILLINI CLAUDIO	D33		1,52966
4396	Pzt	ACQUABELLA	D12		2,24813
4135	Via	ADAMELLO	D20		1,69985
5418	Via	ADAMI GIUSEPPE	D21		1,6028
1184	Via	ADDA	C12		3,22372
2504	Via	ADELCHI	D12		2,24813
4216	Via	ADIGE	C19		2,3335
3286	Pza	ADIGRAT	D12		2,24813
2410	Via	ADRIANO PUBLIO ELIO	D35		1,60029
1598	Via	ADRIATICO	D33		1,52966
621	Pza	AFFARI (DEGLI)	B16		4,23565
1545	Vle	AFFORI	D32		1,33749
5327	Via	AGILULFO	D18		1,47128
209	Via	AGNELLO	B12		5,96505
648	Via	AGNESE (SANT')	B16		4,23565
4060	Via	AGNESI MARIA GAETANA	C19		2,3335
4403	Gro	AGNESI MARIA TERESA	B20		3,04603
2362	Via	AGORDAT	D35		1,60029
4314	Lgo	AGOSTINIANI DELL'OSSERVANZA	D18		1,47128
5091	Pza	AGOSTINO (SANT')	B21		2,9613

CODICE	TIPO	DENOMINAZIONE	MICROZONA	INFORMAZIONI DI DETTAGLIO	COEFFICIENTE
6452	Via	AGRIGENTO	D28		1,64093
5338	Pza	AGRIPPA MARCO	D18		1,47128
7197	Via	AGUDIO TOMMASO	C16		2,37544
5250	Via	AICARDO	D20		1,69985
6915	Gro	AIDO - ASSOCIAZIONE ITALIANA DONATORI ORGANI	D25		1,51453
7284	Via	AILANTI (DEGLI)	D30		1,3846
6330	Via	AIRAGHI GAETANO	E5		1,22688
1333	Via	AIROLO	D36		1,72597
3246	Via	AJACCIO	D12		2,24813
7276	Via	AJRAGHI CESARE	D30		1,3846
1344	Via	ALA	D36		1,72597
4253	Via	ALAMANNI LUIGI	D18		1,47128
7445	Via	ALASSIO	D30		1,3846
6387	Via	ALATRI	C17		2,72687
6399	Via	ALBANI FRANCESCO	C17		2,72687
6327	Via	ALBENGA	D24		1,66258
7298	Via	ALBENZA	D30		1,3846
1650	Via	ALBERICO DA BARBIANO	D32		1,33749
6589	Via	ALBERICO DA ROSCIATE	E5		1,22688
1384	Via	ALBERTARIO DAVIDE	D36		1,72597
7167	Via	ALBERTI LEON BATTISTA	C17		2,72687
6561	Via	ALBERTINELLI MARIOTTO	D24		1,66258
7377	Via	ALBERTINI ALFREDO	C16		2,37544
1068	Via	ALBERTINI LUIGI	B18		3,98102
6588	Via	ALBERTO DA GANDINO	E5		1,22688
6188	Via	ALBERTO DA GIUSSANO	C17		2,72687
7384	Via	ALBERTOLLI GIOCONDO	D30		1,3846
4156	Via	ALBINI FRANCO	D20		1,69985
6475	Via	ALBINO	D25		1,51453
4305	Via	ALBINONI TOMASO	D18		1,47128
6586	Via	ALBONA	E5		1,22688
337	Via	ALBRICCI ALBERICO	B12		5,96505
6430	Via	ALCAMO	D28		1,64093
2625	Via	ALCEO	D35		1,60029
6814	Via	ALCIATI AMBROGIO	D24		1,66258
1668	Pzt	ALCIATO ANDREA	D32		1,33749
7165	Via	ALCUINO	C17		2,72687
7461	Via	ALDINI ANTONIO	E8		1,01906
6519	Via	ALDOBRANDINI (DEGLI)	D28		1,64093
2145	Via	ALDROVANDI ULISSE	C12		3,22372
7209	Via	ALEARDI ALEARDO	C16		2,37544
7106	Vle	ALEMAGNA EMILIO	B17		3,41298
6527	Via	ALERAMI (DEGLI)	D28		1,64093
1801	Lgo	ALERAMO SIBILLA	C12		3,22372
5109	Via	ALESSANDRIA	C18		2,3876
530	Pza	ALESSANDRO (SANT')	B13		3,9473
5169	Via	ALESSI GALEAZZO	B21		2,9613
1726	Pza	ALFIERI EMILIO	D31		1,41019
7120	Via	ALFIERI VITTORIO	B17		3,41298
6427	Via	ALGARDI ALESSANDRO	C17		2,72687
1161	Via	ALGAROTTI FRANCESCO	C14		3,70704
2453	Via	ALGHERO	D35		1,60029
6107	Via	ALLEGGRANZA GIUSEPPE	C17		2,72687
1305	Lgo	ALLEGRI GINO	D36		1,72597
7612	Gro	ALLENDE SALVADOR	C17		2,72687
6660	Via	ALLODOLA (DELL')	D25		1,51453
6560	Via	ALLORI CRISTOFORO	D24		1,66258
5391	Via	ALMERICO DA SCHIO	D24		1,66258
8580	Gro	ALPI ILARIA	E6		1,35511
1153	Via	ALSERIO	C15		2,28448
4058	Via	ALTAGUARDIA	C19		2,3335
6576	Via	ALTAMURA SAVERIO	D24		1,66258
6204	Via	ALTINO	C17		2,72687
6640	Via	ALUNNO NICOLO'	D24		1,66258
2608	Via	ALVARO CORRADO	D35		1,60029
3228	Via	AMADEO GIAN ANTONIO	D12		2,24813
2506	Via	AMALFI	D35		1,60029

CODICE	TIPO	DENOMINAZIONE	MICROZONA	INFORMAZIONI DI DETTAGLIO	COEFFICIENTE
6748	Via	AMANTEA	E5		1,22688
7181	Via	AMARI MICHELE	C16		2,37544
6629	Pza	AMATI CARLO	D24		1,66258
643	Pza	AMBROGIO (SANT')	B16		4,23565
571	Via	AMBROSIANA (DELL')	B16		4,23565
6317	Pza	AMBROSOLI GIORGIO	C17		2,72687
529	Via	AMEDEI	B13		3,9473
2095	Via	AMEDEO D'AOSTA	D12		2,24813
7457	Via	AMEGLIO GIOVANNI	E8		1,01906
6363	Pza	AMENDOLA GIOVANNI	C17		2,72687
4318	Via	AMIDANI VINCENZO	D18		1,47128
4101	Via	AMMIANO MARCELLINO	D16		1,90239
7340	Via	AMORETTI CARLO	D32	CIVICI PARI DA 72P01 FINO a 94 E CIVICI DISPARI 73A AL CIVICO 93P02	1,33749
7340	Via	AMORETTI CARLO	E8	DA INIZIO VIA FINO AI CIVICI 30 e 65	1,01906
5253	Via	AMPELLIO (SANT')	D20		1,69985
2428	Via	AMPERE ANDREA MARIA	D12		2,24813
7392	Via	AMPEZZO	D30		1,3846
4132	Via	AMPOLA	D20		1,69985
6577	Via	AMUNDSEN ROALD	D24		1,66258
2372	Via	ANACREONTE	D35		1,60029
2531	Via	ANASSAGORA	D35		1,60029
6587	Via	ANATALONE (SANT')	D25		1,51453
6231	Via	ANCO MARZIO	B21		2,9613
1023	Via	ANCONA	B18		3,98102
7496	Via	ANDE (DELLE)	E6		1,35511
120	Via	ANDEGARI	B15		4,84384
7474	Via	ANDERLONI PIETRO	E8		1,01906
7453	Via	ANDERSEN GIOVANNI	E8		1,01906
7283	Via	ANDO' FLAVIO	D30		1,3846
2438	Via	ANDOLFATO EZIO	D35		1,60029
6444	Via	ANDORA	D28		1,64093
222	Via	ANDREA (SANT')	B12		5,96505
4191	Via	ANDREA DEL CASTAGNO	D18		1,47128
3123	Via	ANDREA DEL SARTO	D12		2,24813
3012	Via	ANDREANI PAOLO	B19		4,07775
1467	Via	ANDREOLI DON GIUSEPPE	D31		1,41019
2326	Pza	ANELLI GIACOMO	D35		1,60029
4023	Via	ANELLI LUIGI	B20		3,04603
6718	Via	ANEMONI (DEGLI)	D25		1,51453
1012	Via	ANFITEATRO	B18		3,98102
3071	Via	ANFOSSI AUGUSTO	C20		2,58091
2343	Via	ANGELERI ANTONIO	D35		1,60029
1065	Pza	ANGELO (SANT')	B18		3,98102
1137	Via	ANGELO DELLA PERGOLA	C12		3,22372
1659	Via	ANGELONI LUIGI	D32		1,33749
1395	Via	ANGERA	D36		1,72597
6841	Via	ANGHILERI FILIPPO	E6		1,35511
4278	Pza	ANGILBERTO II	D18		1,47128
6746	Via	ANGIOLETTI GIOVAN BATTISTA	E6		1,35511
6609	Via	ANGUISSOLA SOFONISBA	D24		1,66258
6925	Par	ANIASI ALDO	E6		1,35511
7337	Via	ANIENE	D30		1,3846
5496	Gro	ANNIBALE DI FRANCIA (SANT')	E5		1,22688
6635	Via	ANNONI LUIGI	D24		1,66258
140	Via	ANNUNCIATA (DELL')	B15		4,84384
1781	Via	ANSALDO GIOVANNI	D34		1,59071
6782	Via	ANSELMO DA BAGGIO	E5		1,22688
639	Via	ANSPERTO	B16		4,23565
653	Lgo	ANSPERTO	B16		4,23565
4317	Via	ANTEGNATI	D18		1,47128
4316	Via	ANTIQUARI IACOPO	D18		1,47128
7354	Via	ANTONA TRAVERSI (F.LLI)	E8		1,01906
4178	Via	ANTONELLI ALESSANDRO	D20		1,69985
6594	Via	ANTONELLO DA MESSINA	D24		1,66258
1806	Pzt	ANTONIETTI (DON) SANDRO	E5		1,22688
4250	Via	ANTONINI GIACOMO	D18		1,47128
332	Via	ANTONIO (SANT')	B13		3,9473

CODICE	TIPO	DENOMINAZIONE	MICROZONA	INFORMAZIONI DI DETTAGLIO	COEFFICIENTE
2215	Via	ANTONIO DA RECANATE	C12		3,22372
1608	Via	ANTONIO DA SALUZZO	D33		1,52966
3076	Via	ANZANI FRANCESCO	C20		2,58091
7227	Via	AOSTA	C16		2,37544
2454	Via	APELLE	D35		1,60029
6779	Via	APOLLINARE (SANT')	E5		1,22688
6791	Pza	APOLLINARE (SANT')	E5		1,22688
3137	Via	APOLLODORO	D12		2,24813
2261	Via	APORTI FERRANTE	C15	CIVICI PARI DA 6 a 18 e CIVICI DISPARI 1A a CIVICO 35	2,28448
2261	Via	APORTI FERRANTE	D36	CIVICI PARI DA 20 a FINE VIA e CIVICI DISPARI DA 37 a FINE VIA	1,72597
7514	Via	APPENNINI	E6		1,35511
1050	Via	APPIANI ANDREA	B18		3,98102
1364	Pza	APPIO CLAUDIO	C15		2,28448
1223	Via	APRICA (DELL')	C15		2,28448
3265	Via	APULEJO LUCIO	D12		2,24813
5381	Via	APULI (DEGLI)	D25		1,51453
3252	Via	AQUILA	D15		1,52889
6205	Ple	AQUILEIA	C17		2,72687
6476	Via	AQUILINO (SANT')	D28		1,64093
1352	Via	ARBE	D36		1,72597
5439	Via	ARCADIA (DELL')	E7		1,08414
6310	Via	ARCANGELI PACIFICO	D25		1,51453
3086	Via	ARCHIMEDE	C20	I CIVICI PARI DA 4 a 56A e I CIVICI DISPARI DA 3 a 83 (DA INIZIO VIA FINO ALL'INCROCIO CON VIALE PICENO)	2,58091
3086	Via	ARCHIMEDE	D12	I CIVICI PARI DA 60 a FINE VIA e I CIVICI DISPARI DA 85 a FINE VIA (DA INCROCIO CON VIALE PICENO FINO A FINE VIA)	2,24813
1138	Ple	ARCHINTO CARLO	C12		3,22372
522	Via	ARCIMBOLDI (DEGLI)	B12		5,96505
7506	Via	ARCISATE	D32		1,33749
714	Via	ARCO	B15		4,84384
5153	Pza	ARCOLE	C18		2,3876
3211	Via	ARCONATI COSTANZA	D16		1,90239
3278	Via	ARDIGO' ROBERTO	D12		2,24813
7307	Via	ARDISSONE FRANCESCO	D30		1,3846
6365	Ple	ARDUINO	C17		2,72687
5182	Via	ARENA	B21		2,9613
6447	Via	ARENZANO	D28		1,64093
1186	Via	ARESE FRANCESCO	C15		2,28448
6565	Vle	ARETUSA	D24		1,66258
1444	Via	AREZZO	D33		1,52966
1710	Via	ARGANINI GEROLAMO	D33		1,52966
5152	Via	ARGELATI FILIPPO	C18		2,3876
7388	Via	ARGENTA	D30		1,3846
2233	Pza	ARGENTINA	C15		2,28448
3254	Vle	ARGONNE	D12		2,24813
4375	Via	ARIALDO (SANT')	D18	TRATTO FINALE OLTRE IL CAVALCAVIA PONTINIA (CIVICI 277 e 279)	1,47128
4375	Via	ARIALDO (SANT')	R2	TRATTO INIZIALE FINO AL CAVALCAVIA PONTINIA, CIVICI DISPARI da 59P01 a 133 e CIVICI PARI da 86P04 a 128	1,27771
5092	Via	ARIBERTO DA INTIMIANO	B21		2,9613
2464	Via	ARICI CESARE	D35		1,60029
7179	Via	ARIMONDI GIUSEPPE	C16		2,37544
6835	Via	ARIOLI VENEGONI	D25		1,51453
6184	Via	ARIOSTO LUDOVICO	C17		2,72687
2488	Via	ARISTOTELE	D35		1,60029
1549	Via	ARMELLINI CARLO	D32		1,33749
7172	Via	ARMENIA	D30		1,3846
519	Via	ARMORARI	B16		4,23565
7171	Via	ARNABOLDI ALESSANDRO	D30		1,3846
1663	Via	ARNALDO (SANT')	D32		1,33749
1151	Via	ARNALDO DA BRESCIA	C12		3,22372
3230	Via	ARNO' RICCARDO	D12		2,24813
7230	Via	ARNOLFO DI CAMBIO	C16		2,37544

CODICE	TIPO	DENOMINAZIONE	MICROZONA	INFORMAZIONI DI DETTAGLIO	COEFFICIENTE
7169	Via	ARONA	C17		2,72687
6479	Via	AROSIO	D24		1,66258
3094	Via	ARPESANI PAOLO E LUIGIA	D12		2,24813
6331	Via	ARPINO	E5		1,22688
2366	Via	ARQUA'	D36		1,72597
9944	Pza	ARRIGHETTI ARRIGO	D21		1,6028
2673	Via	ARRIGHI CLETTO	D13		1,53817
1264	Via	ARRIVABENE GIOVANNI	D31		1,41019
7472	Via	ARSIA	E8		1,01906
2470	Via	ARSIERO	D35		1,60029
1493	Via	ARTARIA (DEGLI)	D32		1,33749
7296	Via	ARTIERI (DEGLI)	D30		1,3846
3306	Pza	ARTIGIANATO	D15		1,52889
1084	Via	ARTIGIANELLI (DEGLI)	D36		1,72597
6674	Via	ARZAGA	D24		1,66258
5463	Lgo	ASCARI	D21		1,6028
2699	Via	ASCOLI ALBERTO	D10		1,5515
3176	Pza	ASCOLI GRAZIADIO ISAIA	D12		2,24813
3167	Via	ASELLI GASPARE	D12		2,24813
2459	Via	ASIAGO	D35		1,60029
1336	Via	ASMARA	D36		1,72597
578	Via	ASOLE (DELLE)	B16		4,23565
3173	Pza	ASPARI DOMENICO	D12		2,24813
2246	Pza	ASPRMONTE	D12		2,24813
2377	Via	ASSAB	D35		1,60029
1159	Via	ASSERETO (DEGLI)	C15		2,28448
6724	Via	ASSIANO	E5		1,22688
1540	Via	ASSIETTA	D32		1,33749
4247	Pza	ASSUNTA (DELL')	D18		1,47128
4274	Via	ASSUNTA (DELL')	D18		1,47128
1558	Via	ASTESANI ALESSANDRO	D32		1,33749
6279	Via	ASTI	C17		2,72687
2462	Via	ASTICO	D35		1,60029
2566	Via	ASTOLFO	D12		2,24813
6692	Via	ASTRI (DEGLI)	D25		1,51453
4231	Via	ASTURA	D20		1,69985
1619	Via	ASTURIE	D33		1,52966
2371	Via	ATENE	D35		1,60029
1740	Pza	ATENEO NUOVO (DELL')	D34		1,59071
6719	Via	ATERNO	E5		1,22688
4319	Via	ATTENDOLO MUZIO DETTO SFORZA	D18		1,47128
3326	Via	ATTILIO REGOLO	D15		1,52889
315	Lgo	AUGUSTO	B12		5,96505
1785	Pza	AULENTI GAE	C14		3,70704
5191	Via	AURISPA GIOVANNI	B20		3,04603
6321	Via	AURONZO	D24		1,66258
5093	Via	AUSONIO	B21		2,9613
5148	Via	AUTARI	C18		2,3876
5342	Via	AVANCINI AVANCINIO	D18		1,47128
4184	Via	AVEZZANA GIUSEPPE	D18		1,47128
3319	Vle	AVIAZIONE (DELL')	D15		1,52889
5370	Via	AVOGADRO GEROLAMO	D21		1,6028
6515	Pza	AXUM	D24		1,66258
6694	Via	AZALEE (DELLE)	D25		1,51453
6226	Via	AZARIO PIETRO	B21		2,9613
3401	Via	AZZURRI D'ITALIA	D15		1,52889
216	Pza	BABILA (SAN)	B12		5,96505
360	Gll	BABILA (SAN)	B12		5,96505
2520	Via	BACCARINI ALFREDO	D35		1,60029
7541	Via	BACCHELLI RICCARDO	E6		1,35511
4171	Vle	BACCHIGLIONE	D20		1,69985
4203	Vle	BACH GIOVANNI SEBASTIANO	C19		2,3335
2100	Ple	BACONE FRANCESCO	C12		3,22372
1239	Cav	BACULA ADRIANO	D30		1,3846
2706	Via	BADODI ARNALDO	D10		1,5515
6585	Via	BAGAROTTI MAFFEO	E5		1,22688
199	Sit	BAGATTI DEI VALSECCHI	B12		5,96505
561	Via	BAGNERA	B16		4,23565

CODICE	TIPO	DENOMINAZIONE	MICROZONA	INFORMAZIONI DI DETTAGLIO	COEFFICIENTE
221	Via	BAGUTTA	B12		5,96505
220	Via	BAGUTTINO	B12		5,96505
7235	Ple	BAIAMONTI ANTONIO	C12		3,22372
5213	Via	BAINSIZZA	C19		2,3335
4208	Via	BALBO CESARE	C19		2,3335
1744	Via	BALDACCI GAETANO	D33		1,52966
1267	Via	BALDINUCCI FILIPPO	D31		1,41019
2164	Via	BALDISSERA ANTONIO	C12		3,22372
7248	Via	BALDO DEGLI UBALDI	D30		1,3846
4161	Via	BALDUCCIO DA PISA	D20		1,69985
5464	Lgo	BALESTRA ANTONIO	D24		1,66258
7116	Via	BALESTRIERI DOMENICO	B17		3,41298
5207	Via	BALILLA	C19		2,3335
6873	Via	BALLA GIACOMO	E6		1,35511
5447	Via	BALSAMO CRIVELLI RICCARDO	D21		1,6028
2475	Via	BALZAC ONORATO	D35		1,60029
1080	Via	BALZAN EUGENIO	B18		3,98102
2197	Via	BALZARETTI GIUSEPPE	D12		2,24813
2278	Via	BAMBAIA	D36		1,72597
2219	Gro	BAMBINE E DEI BAMBINI DI TUTTO IL MONDO (DELLE)	C15		2,28448
6214	Via	BANDELLO MATTEO	B17	TRATTO INIZIALE FINO A VIA SAN VITTORE	3,41298
6214	Via	BANDELLO MATTEO	B21	TRATTO FINALE OLTRE VIA SAN VITTORE	2,9613
3182	Pza	BANDIERA (F.LLI)	C12		3,22372
5404	Via	BANFI ANTONIO	B20		3,04603
5466	Via	BANFI GIAN LUIGI	E7		1,08414
4287	Via	BARABINO NICOLÒ	D18		1,47128
6180	Ple	BARACCA FRANCESCO	C17		2,72687
356	Via	BARACCHINI FLAVIO	B12		5,96505
5209	Via	BARAVALLE CARLO	C19		2,3335
3130	Via	BARBARIGO (DEI)	C12		3,22372
5551	Via	BARBARIGO GREGORIO (SAN)	D21		1,6028
7094	Vle	BARBARO RAMIRO DI SAN GIORGIO	B17		3,41298
5108	Via	BARBAVARA	C18		2,3876
4242	Via	BARBIANO DI BELGIOIOSO CARLO	D18		1,47128
6728	Via	BARBIERA RAFFAELLO	E5		1,22688
5229	Via	BARBIERI FRANCESCO	C19		2,3335
6127	Via	BARCE	D24		1,66258
2578	Via	BARDELLI GIUSEPPE	D12		2,24813
5360	Via	BARDOLINO	D21		1,6028
583	Via	BARELLAI GIUSEPPE	B13		3,9473
6410	Via	BARELLI ARMIDA	D24		1,66258
2176	Via	BARETTI GIUSEPPE	B19		4,07775
5218	Via	BARI	D21		1,6028
5465	Gro	BARIDON SILVIO FEDERICO	D21		1,6028
3307	Via	BARIGOZZI ERMANNO	D15		1,52889
6137	Via	BARINETTI GIOVANNI	C17		2,72687
4162	Via	BARLETTA	D18		1,47128
3010	Via	BARNABA (SAN)	B19		4,07775
5356	Via	BARONA	D21		1,6028
5422	Via	BARONI COSTANTINO	E7		1,08414
3042	Via	BAROZZI MICHELE	B19		4,07775
7534	Via	BARRELLA GIOVANNI	E8		1,01906
5324	Via	BARRILI ANTON GIULIO	D18		1,47128
5147	Via	BARSANTI EUGENIO	C18		2,3876
7178	Via	BARTOLINI LORENZO	C16	CIVICI PARI e DISPARI DA INIZIO VIA FINO ALL'INCROCIO CON VIALE MONTE CENERI	2,37544
7178	Via	BARTOLINI LORENZO	D30	CIVICI PARI e DISPARI DALL'INCROCIO CON VIALE MONTE CENERI A FINE VIA	1,3846
6612	Via	BARTOLOMEO D'ALVIANO	D24		1,66258
6118	Via	BARTOLOMEO FRA'	C17		2,72687
3267	Via	BARTOLOZZI FRANCESCO	D12		2,24813
7443	Via	BARZAGHI FRANCESCO	D30		1,3846
6487	Via	BARZILAI SALVATORE	D24		1,66258
1076	Via	BARZINI LUIGI	D36		1,72597
4301	Via	BARZONI VITTORIO	D18		1,47128
7533	Via	BASCHENIS EVARISTO	E8		1,01906
6907	Via	BASILEA	D25		1,51453

CODICE	TIPO	DENOMINAZIONE	MICROZONA	INFORMAZIONI DI DETTAGLIO	COEFFICIENTE
511	Par	BASILICHE (DELLE)	B20		3,04603
1435	Via	BASILIO (SAN)	D36		1,72597
2309	Via	BASSANO DEL GRAPPA	D36		1,72597
6451	Via	BASSI MARTINO	D28		1,64093
1320	Via	BASSI PAOLO	C15		2,28448
1143	Via	BASSI UGO	C12		3,22372
2587	Via	BASSINI EDOARDO	D12		2,24813
5453	Via	BASSO LELIO	E7		1,08414
4131	Via	BASTIA	D20		1,69985
2268	Via	BATTAGLIA NATALE	D36		1,72597
3018	Vpr	BATTISTI CESARE	B19		4,07775
3019	Via	BATTISTI CESARE	B19		4,07775
3273	Via	BATTISTOTTI SASSI LUISA	D12		2,24813
7584	Via	BAUER RICCARDO	D33		1,52966
1262	Pza	BAUSAN GIOVANNI	D31		1,41019
1516	Via	BAVENO	D32		1,33749
3390	Gro	BAZLEN ROBERTO E FOA' LUCIANO	B20		3,04603
2535	Via	BAZZARO LEONARDO ED ERNESTO (F.LLI)	D35		1,60029
5497	Gro	BAZZEGA SERGIO E PADOVANI VITTORIO	C18		2,3876
4222	Via	BAZZI CARLO	D20		1,69985
6102	Pza	BAZZI GIOVANNI ANTONIO	C18		2,3876
2427	Via	BAZZINI ANTONIO	D12		2,24813
6176	Via	BAZZONI GIAN BATTISTA	B17		3,41298
3204	Via	BEATO ANGELICO	D12		2,24813
4048	Vle	BEATRICE D'ESTE	B20		3,04603
7093	Vle	BEAUHARNAIS EUGENIO	B17		3,41298
1757	Via	BECCALI LUIGI	D33		1,52966
306	Pza	BECCARIA CESARE	B12		5,96505
307	Via	BECCARIA CESARE	B12		5,96505
1631	Via	BECCARO PADRE GERARDO	D34		1,59071
2354	Via	BECHI GIULIO	D35		1,60029
4205	Lgo	BEETHOVEN LUDOVICO	C19		2,3335
5355	Via	BELDILETTO	D21		1,6028
5270	Pza	BELFANTI SERAFINO	D21		1,6028
6246	Via	BELFIORE	C17		2,72687
232	Pza	BELGIOIOSO	B12		5,96505
7501	Via	BELGIOIOSO CRISTINA	D28		1,64093
1406	Via	BELGIRATE	D36		1,72597
1318	Via	BELINZAGHI GIULIO	C15		2,28448
6360	Vle	BELISARIO	C17		2,72687
1243	Via	BELLAGIO	D31		1,41019
1177	Via	BELLANI ETTORE	C14		3,70704
5337	Via	BELLARMINO ROBERTO	D18		1,47128
2596	Via	BELLAZZI FEDERICO	D35		1,60029
1551	Via	BELLERIO CARLO	D32		1,33749
4067	Via	BELLEZZA GIOVANNI	C19		2,3335
2508	Via	BELLI GIOVACCHINO	D35		1,60029
2649	Via	BELLINCIONE BERNARDINO	D10		1,5515
5387	Via	BELLINI GENTILE	D24		1,66258
4400	Via	BELLINI ROBERTO	C19		2,3335
3034	Via	BELLINI VINCENZO	B19		4,07775
2124	Lgo	BELLINTANI FRA' PAOLO	C12		3,22372
7304	Via	BELLINZONA	D30		1,3846
2716	Gro	BELLISARIO MARISA	D10		1,5515
1673	Via	BELLONI ANGELO	D33		1,52966
3308	Via	BELLOSIO EUGENIO	D15		1,52889
3070	Via	BELLOTTI FELICE	C12		3,22372
1593	Pza	BELLOVESO	D33		1,52966
2528	Via	BELLUNO	D35		1,60029
137	Lgo	BELOTTI BORTOLO	B12		5,96505
6875	Via	BELTRAMI FILIPPO MARIA	D25		1,51453
709	Via	BELTRAMI LUCA	B15		4,84384
1579	Via	BEMBO PIETRO	D32		1,33749
4143	Via	BENACO	D20		1,69985
2380	Via	BENADIR	D35		1,60029
7605	Gro	BENE CARMELO	C16		2,37544
6813	Via	BENEDETTINI (DEI)	D24		1,66258
1522	Via	BENEFATTORI DELL'OSPEDALE	D36		1,72597

CODICE	TIPO	DENOMINAZIONE	MICROZONA	INFORMAZIONI DI DETTAGLIO	COEFFICIENTE
7497	Via	BENELLI SEM	E6		1,35511
5221	Via	BENEVENTO	D21		1,6028
2375	Via	BENGASI	D35		1,60029
3247	Via	BENIGNO (SAN)	D12		2,24813
6857	Via	BENSI GIOVANNI	D25		1,51453
6723	Via	BENTIVOGLIO PAOLO	D25		1,51453
6738	Via	BEOLCHI (F.LLI)	E6		1,35511
1615	Vle	BERBERA	D33		1,52966
206	Via	BERCHET GIOVANNI	B12		5,96505
6364	Vle	BERENGARIO	C17		2,72687
702	Via	BERETTA ANTONIO	B15		4,84384
325	Via	BERGAMINI	B13		3,9473
3189	Via	BERGAMO	C20		2,58091
5130	Via	BERGOGNONE AMBROGIO DA FOSSANO	C18		2,3876
2266	Via	BERGONZOLI GIULIO	D36		1,72597
5106	Pzt	BERIA D'ARGENTINE ADOLFO	B21		2,9613
6931	Via	BERIO LUCIANO	C13		3,40388
3331	Via	BERLESE ANTONIO	D15		1,52889
5001	Pza	BERLINGUER ENRICO	D24		1,66258
6671	Via	BERNA	D25		1,51453
328	Via	BERNARDINO (SAN)	B13		3,9473
1639	Via	BERNARDINO DA NOVATE	D32		1,33749
4351	Via	BERNARDO (SAN)	R2		1,27771
1479	Via	BERNARDO DA CANAL	D32		1,33749
1224	Via	BERNINA	C15		2,28448
2201	Pza	BERNINI GIAN LORENZO	D12		2,24813
2267	Via	BEROLDO	D36		1,72597
2526	Via	BERRA DOMENICO	D35		1,60029
657	Lgo	BERSAGLIERI (DEI)	B12		5,96505
1357	Via	BERSEZIO VITTORIO	D36		1,72597
5206	Via	BERTACCHI GIOVANNI	C19		2,3335
7112	Via	BERTANI AGOSTINO	B17		3,41298
584	Pza	BERTARELLI LUIGI VITTORIO	B13		3,9473
2358	Via	BERTELLI LUIGI	D35		1,60029
6824	Via	BERTIERI RAFFAELLO	D24		1,66258
7207	Via	BERTINI GIOVANNI BATTISTA	C16		2,37544
6470	Via	BERTINORO	D28		1,64093
7527	Via	BERTOLA DA NOVATE	E8		1,01906
2408	Via	BERTOLAIA GIUSEPPE	D35		1,60029
2662	Via	BERTOLAZZI CARLO	D13		1,53817
7613	Gro	BERTOLI PIERANGELO	E6		1,35511
1045	Via	BERTONI RENZO	B18		3,98102
2586	Via	BERUTO CESARE	D12		2,24813
3056	Via	BESANA ENRICO	B19		4,07775
6608	Via	BESANZANICA ERNESTO	D24		1,66258
8514	Via	BESOZZI MADRE VIRGINIA	E6		1,35511
1669	Via	BESOZZI NINO	D31		1,41019
4152	Via	BESSARIONE	D20		1,69985
1494	Via	BESTA GIACOMO FILIPPO	D32		1,33749
2431	Via	BETTELONI VITTORIO	D12		2,24813
7517	Via	BETTI UGO	E6		1,35511
5086	Via	BETTINELLI (F.LLI)	C19		2,3335
6653	Pza	BETTINI LIONELLO	D24		1,66258
2609	Via	BETTINI POMPEO	D35		1,60029
1456	Via	BETTINO DA TREZZO	D36		1,72597
1421	Via	BETTONI NICOLÒ	D36		1,72597
6828	Via	BETULLE (DELLE)	E5		1,22688
3075	Via	BEZZECA	C20		2,58091
6272	Vle	BEZZI ERGISTO	D24		1,66258
6309	Via	BEZZOLA ANTONIO	D25		1,51453
4266	Gro	BIAGI ENZO	B20		3,04603
3389	Lgo	BIAGI MARCO	B19		4,07775
4019	Via	BIANCA DI SAVOIA	B20		3,04603
3050	Vle	BIANCA MARIA	B19		4,07775
7083	Ple	BIANCAMANO	B17		3,41298
6334	Via	BIANCARDI GIUSEPPE	C17		2,72687
1122	Via	BIANCHI D'ESPINOSA LUIGI	D33		1,52966
7219	Via	BIANCHI EMILIO	D30		1,3846

CODICE	TIPO	DENOMINAZIONE	MICROZONA	INFORMAZIONI DI DETTAGLIO	COEFFICIENTE
6385	Via	BIANCHI MOSE'	C17		2,72687
6876	Via	BIANCIARDI LUCIANO	E5		1,22688
2437	Via	BIANCO MARIO	D12		2,24813
4264	Via	BIANCONI CARLO	D18		1,47128
6711	Via	BIANCOSPINI (DEI)	D24		1,66258
5235	Pza	BIBBIENA	C19		2,3335
6080	Lgo	BICCHIERAI MONSIGNORE GIUSEPPE	B17		3,41298
7403	Via	BICETTI DE' BUTTINONI GIOVANNI MARIA	D30		1,3846
1728	Via	BICOCCA DEGLI ARCIMBOLDI	D34		1,59071
5305	Via	BIELLA	D21		1,6028
6201	Via	BIFFI SERAFINO	B21		2,9613
2492	Lgo	BIGATTI ENRICO	D35		1,60029
2714	Via	BIGIOGERA DON ROBERTO	D35		1,60029
224	Via	BIGLI	B12		5,96505
1586	Via	BIGLIA DEI CONTI	D33		1,52966
1667	Via	BIGNAMI EMILIO	D33		1,52966
5280	Pza	BILBAO	D21		1,6028
5298	Via	BINDA AMBROGIO	D21		1,6028
7175	Via	BINDELLINA (DELLA)	D30		1,3846
4236	Via	BIONDELLI BERNARDINO	D20		1,69985
7186	Via	BIONDI EZIO	C16		2,37544
7345	Via	BIR ACHEIM	D32		1,33749
1332	Via	BIRAGHI LUIGI	D36		1,72597
3244	Via	BIRAGO DALMAZIO	D12		2,24813
1074	Via	BIROLI RENATO	D36		1,72597
6493	Via	BISANZIO	D28		1,64093
7302	Via	BISBINO	D30		1,3846
6707	Via	BISCEGLIE	D25		1,51453
1349	Via	BISI ALBINI SOFIA	D36		1,72597
6764	Via	BISI ANGELO	E5		1,22688
6501	Via	BISLERI FELICE	D24		1,66258
1723	Via	BISNATI ALESSANDRO	D32		1,33749
1385	Via	BISSOLATI LEONIDA	D36		1,72597
2682	Via	BISTOLFI LEONARDO	D13		1,53817
5303	Via	BITINIA	D21		1,6028
1366	Via	BITONTO	C15		2,28448
1430	Via	BITTI ROMOLO	D36		1,72597
2465	Via	BIUMI PAOLO GEROLAMO	D35		1,60029
1541	Via	BIVONA	D32		1,33749
3133	Via	BIXIO NINO	C12		3,22372
1359	Via	BIZZONI ACHILLE	D36		1,72597
7378	Via	BIZZOZERO LUIGI	D30		1,3846
4045	Vle	BLIGNY	C19		2,3335
1793	Pza	BO BARDI LINA	C14		3,70704
5485	Via	BO CARLO	D21		1,6028
5107	Via	BOBBIO	C18		2,3876
6158	Via	BOCCACCIO GIOVANNI	B17		3,41298
2255	Via	BOCCHERINI LUIGI	D12		2,24813
569	Via	BOCCHETTO	B16		4,23565
7467	Lgo	BOCCIONI UMBERTO	E8		1,01906
4050	Via	BOCCONI FERDINANDO	B20	CIVICI PARI e DISPARI DA INIZIO VIA FINO ALL'INCROCIO CON VIALE BLIGNY	3,04603
4050	Via	BOCCONI FERDINANDO	C19	CIVICI PARI e DISPARI DALL'INCROCIO CON VIALE BLIGNY FINO A FINE VIA	2,3335
1237	Vle	BODIO LUIGI	D31		1,41019
7261	Via	BODONI GIAMBATTISTA	D30		1,3846
5083	Via	BOERI GIOVANNI BATTISTA	D20		1,69985
6357	Vle	BOEZIO SEVERINO	C17		2,72687
5359	Via	BOFFALORA	D21		1,6028
5419	Via	BOGGIALI GAETANO	D18		1,47128
4246	Via	BOGNETTI (DEI)	D20		1,69985
2323	Via	BOIARDO MATTEO MARIA	D35		1,60029
5341	Via	BOIFAVA PIETRO	D18		1,47128
6408	Via	BOINE GIOVANNI	D28		1,64093
117	Via	BOITO ARRIGO	B12		5,96505
2442	Via	BOLAMA	D35		1,60029
6652	Via	BOLDINI GIOVANNI	D25		1,51453
6129	Pza	BOLIVAR SIMONE	D24		1,66258

CODICE	TIPO	DENOMINAZIONE	MICROZONA	INFORMAZIONI DI DETTAGLIO	COEFFICIENTE
7503	Via	BOLIVIA	E8		1,01906
7365	Via	BOLLA	E6		1,35511
568	Via	BOLLO (DEL)	B16		4,23565
4172	Ple	BOLOGNA	D18		1,47128
1149	Via	BOLTRAFFIO GIAN ANTONIO	C12	CIVICI PARI e DISPARI da INIZIO VIA fino a incrocio in via Alserio	3,22372
1149	Via	BOLTRAFFIO GIAN ANTONIO	C15	CIVICI PARI e DISPARI DALL'INCROCIO CON VIA ALSERIO SINO A FINE VIA	2,28448
2312	Via	BOLZANO	D36		1,72597
7606	Gro	BOMPIANI VALENTINO	C17		2,72687
2207	Via	BONARDI EDOARDO	D12		2,24813
7570	Snt	BONATTI WALTER	D10		1,5515
4182	Via	BONCOMPAGNI CARLO	D18		1,47128
7608	Gro	BONELLI GIANLUIGI	C16		2,37544
3341	Via	BONFADINI ROMUALDO	D15		1,52889
5247	Via	BONGHI RUGGERO	D20		1,69985
1794	Via	BONGIORNO MIKE	C14		3,70704
6098	Via	BONI GIACOMO	C17		2,72687
1109	Via	BONNET NINO	C12		3,22372
2332	Via	BONO CAIROLI ADELAIDE	D35		1,60029
7524	Pza	BONOLA FEDERICO	E6		1,35511
4150	Pza	BONOMELLI GEREMIA	D20		1,69985
1277	Via	BONOMI AMILCARE	D31		1,41019
6917	Via	BONTADINI GUSTAVO	E5		1,22688
1075	Via	BONTEMPELLI MASSIMO	D36		1,72597
3087	Via	BONVESIN DE LA RIVA	C20		2,58091
6290	Via	BONZAGNI AROLDI	C17		2,72687
5265	Via	BORDIGHERA	D21		1,6028
6543	Via	BORDONE PARIS	C17		2,72687
1180	Via	BORDONI ANTONIO	C12		3,22372
646	Gll	BORELLA GIUSEPPE	B16		4,23565
6815	Via	BORELLI GIOVANNI ALFONSO	D24		1,66258
5195	Via	BORGAZZI GEROLAMO	B20		3,04603
508	Lgo	BORGES JORGE LUIS	B12		5,96505
7376	Via	BORGESE GIUSEPPE ANTONIO	C16		2,37544
2185	Via	BORGHETTO	B19		4,07775
3393	Via	BORGO MORSENCINO	D15		1,52889
301	Via	BORGOGNA	B12		5,96505
2685	Via	BORGOMAINERIO LUIGI	D13		1,53817
139	Via	BORGONUOVO	B15		4,84384
229	Via	BORGOSPESSO	B12		5,96505
2415	Via	BORMIO	D35		1,60029
2646	Pza	BOROTTI DON LUIGI	D10		1,5515
632	Via	BORROMEI	B16		4,23565
631	Pza	BORROMEO	B16		4,23565
5259	Via	BORROMINI FRANCESCO	C19		2,3335
1754	Via	BORSA EMILIO	D36		1,72597
7523	Via	BORSA MARIO	E6		1,35511
2079	Gro	BORSELLINO PAOLO E FALCONE GIOVANNI	C12		3,22372
5237	Via	BORSI GIOSUE'	C18		2,3876
1128	Via	BORSIERI PIETRO	C12		3,22372
6918	Gro	BORTOLON GABRIELLA	D25		1,51453
1152	Via	BOSCAIOLA (DELLA)	C12		3,22372
2104	Via	BOSCHETTI	B18		3,98102
1309	Via	BOSCHETTI ERASMO	C15		2,28448
1759	Via	BOSCHI - DI STEFANO	D34		1,59071
4144	Via	BOSCO DON GIOVANNI	D20		1,69985
2131	Via	BOSCOVICH RUGGERO	C12		3,22372
4207	Via	BOSELLI ANTONIO	C19		2,3335
1584	Via	BOSISIO	D33		1,52966
115	Via	BOSSI (DEI)	B12		5,96505
116	Pzt	BOSSI MAURILIO	B12		5,96505
6225	Via	BOSSO DONATO	B21		2,9613
7521	Via	BOSSOLI CARLO	E8		1,01906
4069	Via	BOTTA CARLO	C20		2,58091
2521	Via	BOTTEGO VITTORIO	D35		1,60029
1419	Via	BOTTELLI GIUSEPPE	D36		1,72597
2567	Via	BOTTESINI GIOVANNI	D12		2,24813

CODICE	TIPO	DENOMINAZIONE	MICROZONA	INFORMAZIONI DI DETTAGLIO	COEFFICIENTE
3203	Via	BOTTICELLI SANDRO	D12		2,24813
2572	Pza	BOTTINI ENRICO	D12		2,24813
4310	Via	BOTTONI PIERO	D18		1,47128
2641	Via	BOVES	D10		1,5515
1507	Via	BOVIO GIOVANNI	D36		1,72597
1460	Via	BOVISASCA	D31	CIVICI PARI e DISPARI DA INIZIO VIA FINO A PONTE FERROVIA	1,41019
1460	Via	BOVISASCA	D32	CIVICI PARI e DISPARI DAL PONTE FERROVIA FINO A FINE VIA	1,33749
6311	Via	BOZZI (F.LLI)	D25		1,51453
2542	Via	BRA'	D10		1,5515
1166	Via	BRACCIANO	C15		2,28448
7128	Via	BRACCIO DA MONTONE	C16		2,37544
1085	Via	BRACCO ROBERTO	D36		1,72597
1308	Via	BRAGA GAETANO	D36		1,72597
6090	Via	BRAGADINO MARCO ANTONIO	B21		2,9613
4204	Vle	BRAHMS GIOVANNI	C19		2,3335
4035	Via	BRAIDA (DELLA)	B19		4,07775
5467	Via	BRAILLE LUIGI	E7		1,08414
7123	Via	BRAMANTE	B17	CIVICI PARI e DISPARI DALL'INIZIO FINO ALL'INCROCIO CON VIA GIUSTI	3,41298
7123	Via	BRAMANTE	C16	CIVICI PARI e DISPARI DALL'INCROCIO CON VIA GIUSTI FINO A FINE VIA	2,37544
7294	Via	BRAMANTINO	D30		1,3846
2502	Via	BRAMBILLA FRANCESCO	D35		1,60029
1798	Pza	BRAMBILLA FRANCO	D34		1,59071
1774	Via	BRAMIERI GINO	C12		3,22372
6340	Via	BRANCA GIULIO	D24		1,66258
7269	Via	BRANDA CASTIGLIONI CARDINALE	D30		1,3846
1661	Via	BRASCHI (DEI)	D32		1,33749
6145	Lgo	BRASILIA	D24		1,66258
2342	Via	BREDA ERNESTO	D35		1,60029
2546	Via	BREGNO ANDREA	D10		1,5515
6465	Via	BREGUZZO	D28		1,64093
4219	Via	BREMBO	D20		1,69985
6170	Via	BRENNERO	B17		3,41298
4149	Via	BRENO	D20		1,69985
4151	Vle	BRENTA	D20		1,69985
605	Via	BRENTANO GIUSEPPE	B16		4,23565
6462	Via	BRENTONICO	D28		1,64093
122	Via	BRERA	B15		4,84384
131	Pzt	BRERA (DI)	B15		4,84384
6554	Ple	BRESCIA	D24		1,66258
2623	Via	BRESCIANI TURRONI COSTANTINO	D35		1,60029
2349	Via	BRESSAN (F.LLI)	D35		1,60029
7425	Via	BRESSANONE	D30		1,3846
1660	Via	BRESSO	D32		1,33749
5251	Via	BRIANO GIORGIO	D20		1,69985
2263	Vle	BRIANZA	D36		1,72597
6767	Via	BRIGATTI ELIGIO	E5		1,22688
7257	Via	BRIGHENTI COSTANTINO E MARIA	D30		1,3846
6368	Via	BRIN BENEDETTO	C17		2,72687
5243	Via	BRIOSCHI FRANCESCO	C19	CIVICI PARI e DISPARI DA INIZIO VIA FINO ALL'INCROCIO CON VIALE TIBALDI	2,3335
5243	Via	BRIOSCHI FRANCESCO	D20	CIVICI PARI e DISPARI DALL'INCROCIO CON VIALE TIBALDI A FINE VIA	1,69985
3209	Via	BRIOSI GIOVANNI	D12		2,24813
637	Via	BRISA	B16		4,23565
7419	Via	BRIVIO	D30		1,3846
1502	Via	BRIVIO CESARE	D31		1,41019
4186	Via	BRIZI EUGENIO	D18		1,47128
2562	Via	BROCCHI GIAN BATTISTA	D12		2,24813
7074	Via	BROCCHI VIRGILIO	E6		1,35511
1465	Via	BROFFERIO ANGELO	D31		1,41019
2150	Via	BROGGI GIUSEPPE	C12		3,22372
6700	Via	BROGGINI BONAVENTURA	E5		1,22688
1246	Via	BROGLIO EMILIO	D31		1,41019
720	Via	BROLETTO	B12		5,96505

CODICE	TIPO	DENOMINAZIONE	MICROZONA	INFORMAZIONI DI DETTAGLIO	COEFFICIENTE
317	Via	BROLO	B13		3,9473
4261	Via	BRONI	D18		1,47128
3089	Via	BRONZETTI (F.LLI)	C20		2,58091
2191	Via	BRONZINO	D12		2,24813
5281	Via	BRUGNATELLI LUIGI	D21		1,6028
5241	Via	BRUNACCI VINCENZO	C19		2,3335
5384	Via	BRUNELLESCHI FILIPPO	D24		1,66258
7565	Via	BRUNELLI LUIGI MARIA	D30		1,3846
7447	Via	BRUNETTI ANGELO	D30		1,3846
1283	Via	BRUNI LEONARDO	D31		1,41019
2445	Via	BRUNICO	D35		1,60029
7130	Via	BRUNO GIORDANO	C16		2,37544
7414	Via	BRUNONE (SAN)	D30		1,3846
1285	Via	BRUSCHETTI GIUSEPPE	D36		1,72597
1550	Via	BRUSUGLIO	D32		1,33749
1655	Pza	BRUZZANO	D32		1,33749
5388	Via	BRUZZESI GIACINTO	D24		1,66258
4124	Gro	BUCALOSSI PIETRO	C20		2,58091
3250	Cav	BUCCARI	D12		2,24813
5362	Via	BUCCINASCO	D21		1,6028
6780	Via	BUDRIO	E5		1,22688
1342	Via	BUDUA	D36		1,72597
2146	Gll	BUENOS AIRES	C12		3,22372
2129	Cso	BUENOS AIRES	C12	CIVICI PARI E DISPARI DA INIZIO VIA A INCROCIO CON VIA VITRUVIO	3,22372
2129	Cso	BUENOS AIRES	C15	CIVICI PARI E DISPARI DALL'INCROCIO CON VIA VITRUVIO SINO A FINE VIA	2,28448
5089	Via	BUFFOLI LUIGI	B21		2,9613
4353	Via	BUGATTI ETTORE	D18		1,47128
5126	Via	BUGATTI GASPARE	C18		2,3876
4399	Via	BUGATTO ZANETTO	D18		1,47128
7189	Via	BULLONA	C16		2,37544
2724	Gro	BUONANTUONO CARLO E TUMMINELLO VINCENZO	D12		2,24813
711	For	BUONAPARTE	B16		4,23565
6252	Pza	BUONARROTI MICHELANGELO	C17		2,72687
6253	Via	BUONARROTI MICHELANGELO	C17		2,72687
4221	Pza	BUOZZI BRUNO	C19		2,3335
6088	Via	BURCHIELLO (DEL)	C17		2,72687
5194	Via	BURIGOZZO MARCO	B20		3,04603
4077	Via	BURLAMACCHI FRANCESCO	C20		2,58091
6935	Pza	BURRI ALBERTO	C13		3,40388
2575	Via	BUSCHI AVERARDO	D12		2,24813
3222	Via	BUSONI FERRUCCIO	D16		1,90239
1718	Cav	BUSSA EUGENIO	C12		3,22372
4372	Via	BUSSETO	D15		1,52889
5405	Via	BUSSOLA DIONIGI	D21		1,6028
7363	Via	BUSTO ARSIZIO	E6		1,35511
1292	Via	BUTTI ENRICO ANNIBALE	D31		1,41019
645	Via	BUTTINONE BERNARDINO	B16		4,23565
7359	Via	BUZZATI DINO	E8		1,01906
7536	Via	BUZZI PAOLO	D32		1,33749
4327	Via	BUZZI VITTORE	D20		1,69985
7087	Vle	BYRON GIORGIO	B17		3,41298
1443	Vle	CA' GRANDA	D36		1,72597
6778	Via	CABELLA BARTOLOMEO	E5		1,22688
6240	Via	CABOTO SEBASTIANO	C17		2,72687
4030	Via	CABRINI MADRE	B20		3,04603
4122	Lgo	CACCIA DOMINIONI CAMILLO	D20		1,69985
6557	Via	CACCIALEPORI	D24		1,66258
2419	Via	CACCIANINO ANTONIO	D12		2,24813
6305	Via	CACCIATORI BENEDETTO	D25		1,51453
7448	Ple	CACCIATORI DELLE ALPI	D30		1,3846
1210	Via	CACCINI GIULIO	C15		2,28448
2152	Via	CADAMOSTO ALVISE	C12		3,22372
3339	Via	CADIBONA	D15		1,52889
4098	Via	CADOLINI GIOVANNI	D16		1,90239
3077	Via	CADORE	C20		2,58091

CODICE	TIPO	DENOMINAZIONE	MICROZONA	INFORMAZIONI DI DETTAGLIO	COEFFICIENTE
601	Ple	CADORNA LUIGI	B17		3,41298
5249	Pza	CADUTI DEL LAVORO	D20		1,69985
2709	Via	CADUTI DI MARCINELLE	D13		1,53817
7563	Gri	CADUTI DI NASSIRIYA (IN MEMORIA DEI)	E6		1,35511
2703	Pza	CADUTI E DISPERSI IN RUSSIA	D10		1,5515
2708	Via	CADUTI IN MISSIONE DI PACE	D13		1,53817
652	Lgo	CADUTI MILANESI PER LA PATRIA (AI)	B16		4,23565
1288	Via	CAFIERO CARLO	D31		1,41019
2484	Via	CAGLIARI	D35		1,60029
1407	Via	CAGLIERO GIOVANNI	D36		1,72597
1612	Via	CAGNI UMBERTO	D33		1,52966
7228	Via	CAGNOLA LUIGI	B17		3,41298
6606	Via	CAGNONI AMERO	D24		1,66258
1278	Via	CAIANELLO	D31		1,41019
2259	Pza	CAIAZZO	C15		2,28448
5228	Via	CAIMI GIUSEPPE	C19		2,3335
6480	Via	CAIO MARIO	E5		1,22688
710	Lgo	CAIROLI	B16		4,23565
4139	Via	CALABIANA ARCIVESCOVO	D20		1,69985
1233	Via	CALABRIA	C16		2,37544
2524	Via	CALABRIA DON GIOVANNI	D10		1,5515
3270	Via	CALAMATTA LUIGI	D12		2,24813
7362	Via	CALANDRA DAVIDE	D30		1,3846
5190	Via	CALATAFIMI	B20		3,04603
6706	Via	CALCHI-TAEGGI (DEI)	D25		1,51453
1807	Via	CALCIATRICI DEL '33	B17		3,41298
6227	Via	CALCO TRISTANO	B21		2,9613
4036	Vle	CALDARA EMILIO	B19		4,07775
6302	Via	CALDERA	E5		1,22688
658	Gro	CALDERINI ARISTIDE	B16		4,23565
96	Via	CALDERON DE LA BARCA PIETRO	B13		3,9473
1306	Via	CALDERONI ANTONIO	D36		1,72597
1458	Via	CALDESI VINCENZO	D32		1,33749
1735	Via	CALDIROLA PIERO	D34		1,59071
1762	Pza	CALENDARIO (DEL)	D34		1,59071
6101	Via	CALIFORNIA	C17	CIVICI PARI e DISPARI da INIZIO VIA a INCROCIO Via FOPPA	2,72687
6101	Via	CALIFORNIA	C18	CIVICI PARI e DISPARI da INCROCIO VIA FOPPA a FINE VIA	2,3876
4014	Via	CALIMERO (SAN)	B20		3,04603
5492	Via	CALINDRI ERNESTO	D21		1,6028
7393	Via	CALISTO DA LODI	D30		1,3846
1633	Via	CALIZZANO	D32		1,33749
727	Lgo	CALLAS MARIA	B16		4,23565
6436	Via	CALLIANO	D28		1,64093
5100	Via	CALOCERO (SAN)	B21		2,9613
1567	Via	CALTAGIRONE	D32		1,33749
3139	Via	CALTANISSETTA	D12		2,24813
5171	Vlo	CALUSCA	B21		2,9613
3225	Via	CALVAIRATE	D16		1,90239
3083	Via	CALVI PIETRO	C20		2,58091
7532	Via	CALVINO GIOVANNI	C16		2,37544
3241	Via	CALZECCHI TEMISTOCLE	D12		2,24813
7513	Via	CALZINI RAFFAELE	E8		1,01906
5468	Via	CALZOLARI ICILIO	E7		1,08414
3348	Via	CAMALDOLI	D15		1,52889
7510	Via	CAMASIO SANDRO	D32		1,33749
6891	Via	CAMBI LIVIO	E6		1,35511
2552	Via	CAMBIASI POMPEO	D36		1,72597
2369	Via	CAMBINI LEONARDO	D35		1,60029
6708	Via	CAMELIE (DELLE)	D25		1,51453
2551	Via	CAMERINI EUGENIO	D36		1,72597
1534	Via	CAMERINO	D32		1,33749
551	Via	CAMINADELLA	B16		4,23565
7105	Vle	CAMOENS LUIGI	B17		3,41298
6769	Via	CAMOZZI GABRIELE	E5		1,22688
5498	Par	CAMPAGNA ANDREA	D21		1,6028
2606	Via	CAMPANA DINO	D35		1,60029

CODICE	TIPO	DENOMINAZIONE	MICROZONA	INFORMAZIONI DI DETTAGLIO	COEFFICIENTE
7466	Via	CAMPANELLA TOMMASO	E8		1,01906
3100	Vle	CAMPANIA	D12		2,24813
1077	Via	CAMPANINI ALFREDO	C12		3,22372
5347	Via	CAMPARI DAVIDE	D21		1,6028
4251	Via	CAMPAZZINO	D18	CIVICI PARI e DISPARI TRANNE 73 e 90	1,47128
4251	Via	CAMPAZZINO	R2	CIVICI PARI e DISPARI da 73 e 90 IN POI	1,27771
610	Via	CAMPERIO MANFREDO	B16		4,23565
3060	Via	CAMPI (F.LLI)	B19		4,07775
2577	Via	CAMPIGLIO AMBROGIO	D12		2,24813
7295	Via	CAMPO DEI FIORI	D30		1,3846
592	Via	CAMPO LODIGIANO	B13		3,9473
4358	Via	CAMPORGNAGO	R2		1,27771
6861	Lgo	CAMUS ALBERTO	C17		2,72687
3313	Via	CANALETTO	D12		2,24813
6698	Via	CANCANO	E5		1,22688
4265	Gro	CANDIA MARCELLO	D16		1,90239
1242	Via	CANDIANI GIUSEPPE	D31		1,41019
1518	Via	CANDOGLIA	D32		1,33749
6848	Via	CANELLA GIUSEPPE	D24		1,66258
2691	Via	CANELLI	D10		1,5515
7185	Pza	CANEVA CARLO	C16		2,37544
6765	Via	CANEVARI PIETRO	E5		1,22688
1506	Via	CANNERO	D36		1,72597
2591	Via	CANNETO	D10		1,5515
6307	Via	CANNIZZARO STANISLAO	D25		1,51453
7121	Via	CANONICA LUIGI	B17	CIVICI PARI da INIZIO VIA a VIA GIUSTI, CIVICI DISPARI da INIZIO VIA a VIA MOSCATI	3,41298
7121	Via	CANONICA LUIGI	C16	CIVICI PARI da VIA GIUSTI a FINE VIA, CIVICI DISPARI da VIA MOSCATI a FINE VIA	2,37544
7238	Via	CANOVA ANTONIO	B17		3,41298
6806	Via	CANTELLIO	E5		1,22688
1234	Via	CANTONI COSTANZO	C16		2,37544
7446	Via	CANTONI ERMENEGILDO	D30		1,3846
6206	Via	CANTONI GIOVANNI	C17		2,72687
6912	Pza	CANTONI REMO	D18		1,47128
5103	Ple	CANTORE ANTONIO	B21		2,9613
573	Via	CANTU' CESARE	B12	CIVICI PARI e DISPARI da INIZIO VIA a INCROCIO CON LE VIE SPADARI- ARMORARI	5,96505
573	Via	CANTU' CESARE	B16	CIVICI PARI e DISPARI da INCROCIO CON LE VIE SPADARI-ARMORARI a FINE VIA	4,23565
2679	Via	CANZI (DEI)	D13		1,53817
2242	Via	CANZIO STEFANO	D12		2,24813
6575	Via	CAPECELATRO ALFONSO	D24		1,66258
2441	Via	CAPELLI GUIDO	D35		1,60029
1783	Via	CAPELLI VINCENZO	C14		3,70704
6659	Via	CAPINERA (DELLA)	D25		1,51453
5085	Via	CAPO PALINURO	D21		1,6028
7426	Via	CAPODISTRIA	D30		1,3846
3293	Via	CAPOLAGO	D12		2,24813
3223	Via	CAPOSILE	D16		1,90239
342	Via	CAPPELLARI	B12		5,96505
3164	Pza	CAPPELLI MICHELE	D12		2,24813
2130	Via	CAPPELLINI ALFREDO	C12		3,22372
6249	Via	CAPPONI PIERO	C17		2,72687
3065	Via	CAPPUCCINI	B19		4,07775
634	Via	CAPPUCCIO	B16		4,23565
2564	Via	CAPRANICA LUIGI	D12		2,24813
2643	Via	CAPRARO VITTORIO	D10		1,5515
6199	Via	CAPRERA	C17		2,72687
6761	Via	CAPRI	E5		1,22688
6532	Vle	CAPRILLI FEDERICO	D28		1,64093
1006	Via	CAPRONI GIANNI	D36		1,72597
1652	Via	CAPSONI SIRO	D32		1,33749
7407	Via	CAPUANA LUIGI	E8		1,01906
4096	Via	CARABELLI RODOLFO	D16		1,90239
6148	Lgo	CARABINIERI D'ITALIA	C17		2,72687

CODICE	TIPO	DENOMINAZIONE	MICROZONA	INFORMAZIONI DI DETTAGLIO	COEFFICIENTE
7182	Via	CARACCILO FRANCESCO	C16		2,37544
6161	Via	CARADOSSO	B17		3,41298
1504	Via	CARAFÀ (DEI)	D31		1,41019
6103	Via	CARAVAGGIO (DEL)	C17	CIVICI PARI e DISPARI da INIZIO VIA a INCROCIO CON VIA FOPPA	2,72687
6103	Via	CARAVAGGIO (DEL)	C18	CIVICI PARI e DISPARI da INCROCIO con VIA FOPPA a FINE VIA	2,3876
1377	Pza	CARBONARI	D36		1,72597
3269	Via	CARBONERA AZZO	D12		2,24813
7470	Via	CARBONIA	E8		1,01906
6389	Via	CARCANO FILIPPO	C17		2,72687
5248	Via	CARCANO GIULIO	D20		1,69985
5105	Via	CARCHIDIO FRANCESCO	B21		2,9613
1187	Via	CARDANO GEROLAMO	C12		3,22372
6804	Via	CARDELLINO (DEL)	D25		1,51453
589	Via	CARDINAL CAPRARA	B13		3,9473
577	Via	CARDINAL FEDERICO	B16		4,23565
3277	Via	CARDINALE MEZZOFANTI	D12		2,24813
6833	Via	CARDINALE TOSI	D25		1,51453
602	Via	CARDUCCI GIOSUE'	B17	I CIVICI PARI E DISPARI fino a INCROCIO SAN VITTORE	3,41298
602	Via	CARDUCCI GIOSUE'	B21	I CIVICI PARI E DISPARI da INCROCIO SAN VITTORE a FINE VIA	2,9613
2241	Via	CARETTA ANNIBALE	C12		3,22372
1193	Via	CARETTO AMINTO	C12		3,22372
1219	Via	CARISSIMI GIACOMO	C15		2,28448
4083	Sda	CARITA' (DELLA)	C20		2,58091
1563	Via	CARLI GIAN RINALDO	D32		1,33749
2080	Via	CARLI GUIDO	D35		1,60029
6819	Via	CARLINI FRANCESCO	D24		1,66258
215	Pza	CARLO (SAN)	B12		5,96505
302	Gll	CARLO (SAN)	B12		5,96505
7166	Ple	CARLO MAGNO	C13		3,40388
6846	Via	CARLONE CARLO ANTONIO	D24		1,66258
1129	Via	CARMAGNOLA	C12		3,22372
129	Pza	CARMINE (DEL)	B15		4,84384
130	Via	CARMINE (DEL)	B15		4,84384
3165	Via	CARNAGHI DAVIDE	D12		2,24813
3395	Pza	CARNELLI MONSIGNOR PIERO	D15		1,52889
1268	Via	CARNEVALI ANTONIO	D31		1,41019
2395	Via	CARNIA	D10		1,5515
2614	Via	CARNOVALI GIOVANNI	D35		1,60029
1580	Via	CARO ANNIBAL	D32		1,33749
5208	Pza	CARO TITO LUCREZIO	C19		2,3335
2597	Via	CAROLI LUIGI	D35		1,60029
4093	Via	CARONCINI ALBERTO	D16		1,90239
3291	Via	CARONTI FILIPPO	D12		2,24813
6661	Via	CAROZZI GIUSEPPE	D25		1,51453
2210	Via	CARPACCIO	D12		2,24813
6864	Via	CARPI ALDO	E6		1,35511
2557	Via	CARPI EUGENIO	D12		2,24813
132	Via	CARPOFORO (SAN)	B15		4,84384
7537	Via	CARRA' CARLO	D32		1,33749
6398	Via	CARRACCI (DEI)	C17		2,72687
5258	Pza	CARRARA FRANCESCO	D18		1,47128
5426	Via	CARRIERA ROSALBA	D24		1,66258
542	Lgo	CARROBBIO	B13		3,9473
5094	Via	CARROCCIO	B21		2,9613
2499	Via	CARTA GIOVANNI BATTISTA	D35		1,60029
3327	Pza	CARTAGINE	D15		1,52889
1104	Via	CARTESIO	C12		3,22372
3232	Via	CARUSO ENRICO	D12		2,24813
5118	Via	CASALE	C18		2,3876
1197	Via	CASANOVA LUIGI	C15		2,28448
1577	Via	CASARSA	D32		1,33749
2122	Via	CASATI FELICE	C12		3,22372
625	Via	CASATI GABRIO	B12		5,96505
4387	Via	CASCELLA ANDREA E PIETRO	D15		1,52889

CODICE	TIPO	DENOMINAZIONE	MICROZONA	INFORMAZIONI DI DETTAGLIO	COEFFICIENTE
2501	Via	CASCIA	D35		1,60029
6695	Via	CASCINA BAROCCO	D25		1,51453
4238	Via	CASCINA BELCASULE	D18		1,47128
6744	Via	CASCINA BELLARIA	E6		1,35511
5454	Via	CASCINA BIANCA	D21		1,6028
4260	Via	CASCINA CASTELLAZZO	D18		1,47128
6690	Via	CASCINA CORBA	D25		1,51453
7552	Via	CASCINA DEI PRATI	D32		1,33749
2610	Cav	CASCINA GOBBA	D35		1,60029
2611	Rca	CASCINA GOBBA	D35		1,60029
3385	Via	CASCINA MEREZZATE	D15		1,52889
6449	Via	CASCINA MOJETTA	D28		1,64093
202	Via	CASE ROTTE	B12		5,96505
7382	Via	CASELLA GIOVANNI BATTISTA	D30		1,3846
1297	Via	CASENTINO	D31		1,41019
1338	Pza	CASERTA	D36		1,72597
2432	Via	CASNEDI RAFFAELE	D12		2,24813
6880	Via	CASORATI FELICE	E5		1,22688
2420	Via	CASORETTO	D36		1,72597
2693	Via	CASORIA	D10		1,5515
5275	Vle	CASSALA	D21		1,6028
4195	Via	CASSANO D'ADDA	D20		1,69985
4386	Via	CASSINARI BRUNO	D15		1,52889
4309	Via	CASSINIS GIOVANNI BATTISTA	D18		1,47128
6442	Via	CASSINO	D28		1,64093
6359	Vle	CASSIODORO	C17		2,72687
6584	Via	CASSOLNOVO	E5		1,22688
4027	Via	CASSOLO	B20		3,04603
5402	Via	CASSONI ATTILIO	D18		1,47128
2119	Via	CASTALDI PANFILO	C12		3,22372
2549	Via	CASTANO	D10		1,5515
3185	Via	CASTEL MORRONE	C12		3,22372
4201	Via	CASTELBARCO GIAN CARLO	C19		2,3335
1043	Via	CASTELFIDARDO	B18		3,98102
7327	Via	CASTELLAMMARE	E8		1,01906
7548	Via	CASTELLANZA	E6		1,35511
6077	Gll	CASTELLI FERRIERI ANNA	C13		3,40388
7282	Via	CASTELLI GIORGIO	D30		1,3846
7277	Pza	CASTELLI POMPEO	D30		1,3846
1388	Via	CASTELLINI GUALTIERO	D36		1,72597
1235	Via	CASTELLINI NICOSTRATO	C16		2,37544
7308	Via	CASTELLINO DA CASTELLO	D30		1,3846
704	Pza	CASTELLO	B16		4,23565
7195	Via	CASTELVETRO LODOVICO	C16		2,37544
1788	Via	CASTIGLIONI (F.LLI)	C14		3,70704
4044	Via	CASTIGLIONI LUIGI	C19		2,3335
6299	Via	CASTROVILLARI	E5		1,22688
2425	Via	CATALANI ALFREDO	D12		2,24813
3290	Via	CATANIA	D12		2,24813
210	Via	CATENA ADALBERTO	B12		5,96505
355	Vlo	CATERINA (SANTA)	B13		3,9473
6611	Vle	CATERINA DA FORLI'	D24		1,66258
1281	Via	CATONE	D31		1,41019
5469	Via	CATTABENI CAIO MARIO	E7		1,08414
104	Via	CATTANEO CARLO	B12		5,96505
1599	Via	CATTARO	D33		1,52966
7428	Via	CATULLO	D30		1,3846
6259	Via	CAVALCABO' PIETRO	C17		2,72687
2286	Via	CAVALCANTI GUIDO	D36		1,72597
6845	Via	CAVALERI LUDOVICO	D24		1,66258
6856	Via	CAVALIERE ALBERTO	E6		1,35511
1058	Via	CAVALIERI BONAVENTURA	B18		3,98102
1022	Via	CAVALIERI DEL SANTO SEPOLCRO	B18		3,98102
6489	Lgo	CAVALIERI DI MALTA	D24		1,66258
6085	Lgo	CAVALIERI DI VITTORIO VENETO	D25		1,51453
1511	Via	CAVALLETTO ALBERTO	D32		1,33749
312	Via	CAVALLOTTI FELICE	B12		5,96505
7372	Pzt	CAVAZZI DELLA SOMAGLIA GIAN GIACOMO	D30		1,3846

CODICE	TIPO	DENOMINAZIONE	MICROZONA	INFORMAZIONI DI DETTAGLIO	COEFFICIENTE
6548	Via	CAVENAGHI LUIGI	C17		2,72687
2335	Via	CAVEZZALI FRANCESCO	D35		1,60029
4198	Via	CAVIGLIA ENRICO	D18		1,47128
237	Pza	CAVOUR	B18		3,98102
3317	Via	CAVRIANA	D15		1,52889
2594	Via	CAZZANIGA CARLO	D10		1,5515
3387	Gri	CAZZETTA LUIGI	D12		2,24813
6257	Via	CECCHI ANTONIO	C17		2,72687
1711	Via	CECCHI EMILIO	D33		1,52966
7515	Via	CECHOV ANTONIO	E6		1,35511
349	Via	CECILIA (SANTA)	B12		5,96505
7288	Gro	CEDERNA ANTONIO	C16		2,37544
358	Gro	CEDERNA CAMILLA	B13		3,9473
7439	Via	CEFALONIA	D30		1,3846
7370	Via	CEFALU'	E6		1,35511
2384	Via	CELENTANO BERNARDO	D35		1,60029
540	Via	CELESTINO IV	B13		3,9473
6623	Via	CELIO	D24		1,66258
3081	Via	CELLINI BENVENUTO	C20		2,58091
2209	Via	CELORIA GIOVANNI	D12		2,24813
3141	Via	CENA GIOVANNI	D12		2,24813
7184	Via	CENISIO	C16		2,37544
6627	Via	CENNI QUINTO	D25		1,51453
6494	Via	CENTAURO (DEL)	D28		1,64093
512	Pas	CENTRALE	B12		5,96505
3109	Via	CERADINI GIULIO	D12		2,24813
5128	Via	CERANO	C18		2,3876
7234	Via	CERESIO	C16		2,37544
6774	Via	CERIANI ANTONIO	E5		1,22688
7348	Via	CERKOVO	D32		1,33749
1041	Via	CERNAIA	B18		3,98102
1241	Via	CERNOBBIO	D31		1,41019
3051	Via	CERNUSCHI ENRICO	B19		4,07775
7253	Via	CERONI RICCARDO	C16		2,37544
7174	Vle	CERTOSA	C16	PARI e DISPARI da INIZIO VIA fino a VIA RENATO SERRA	2,37544
7174	Vle	CERTOSA	D30	PARI e DISPARI da VIA RENATO SERRA fino a FINE VIA	1,3846
314	Via	CERVA	B12		5,96505
7104	Vle	CERVANTES MICHELE	B17		3,41298
2218	Lgo	CERVI (F.LLI)	D36		1,72597
1675	Via	CERVI ANNUNZIO	D32		1,33749
3218	Via	CERVIGNANO	D12	PARI e DISPARI da VIA ORTIGARA a FINE VIA	2,24813
3218	Via	CERVIGNANO	D16	PARI e DISPARI da INIZIO VIA a VIA ORTIGARA	1,90239
2467	Via	CESALPINO ANDREA	D35		1,60029
2374	Via	CESANA BRUNO	D35		1,60029
5101	Via	CESARE DA SESTO	B21		2,9613
1603	Via	CESARI ANTONIO	D33		1,52966
7113	Via	CESARIANO CESARE	B17		3,41298
2510	Via	CESAROTTI MELCHIORRE	D35		1,60029
7226	Via	CESENA	C16		2,37544
6443	Via	CESENATICO	D28		1,64093
1484	Via	CEVA UMBERTO	D32		1,33749
1087	Via	CEVEDALE	D31		1,41019
5310	Via	CEZANNE PAOLO	C18		2,3876
2365	Via	CHAVEZ GIORGIO	D36		1,72597
1097	Via	CHERASCO	D36		1,72597
7344	Via	CHEREN	D32		1,33749
1610	Via	CHERSO	D33		1,52966
6192	Via	CHERUBINI FRANCESCO	C17		2,72687
7434	Via	CHIABRERA GABRIELLO	D30		1,3846
1488	Via	CHIANCIANO	D32		1,33749
4252	Pza	CHIARADIA ENRICO	D18		1,47128
6529	Via	CHIARAMONTI (DEI)	D28		1,64093
333	Via	CHIARAVALLE	B13		3,9473
7519	Via	CHIARELLI LUIGI	E6		1,35511

CODICE	TIPO	DENOMINAZIONE	MICROZONA	INFORMAZIONI DI DETTAGLIO	COEFFICIENTE
7291	Via	CHIARI	D30		1,3846
7332	Via	CHIASSEMINI DANTE	D32	PARI e DISPARI da INIZIO VIA a FERROVIA	1,33749
7332	Via	CHIASSEMINI DANTE	E8	PARI e DISPARI da FERROVIA a FINE VIA	1,01906
7325	Via	CHIASO	D30		1,3846
7164	Ple	CHIESA DAMIANO	C17		2,72687
3027	Via	CHIESA EUGENIO	B19		4,07775
5499	Ple	CHIESA FABIO	D18		1,47128
5321	Via	CHIESA ROSSA (DELLA)	D18	DISPARI da INIZIO VIA a FIUME LAMBRO	1,47128
5321	Via	CHIESA ROSSA (DELLA)	E7	DISPARI da FIUME LAMBRO a FINE VIA	1,08414
1627	Via	CHIESE	D33	PARI e DISPARI da VIALE SARCA a FINE VIA	1,52966
1627	Via	CHIESE	D34	PARI e DISPARI da INIZIO VIA a VIALE SARCA	1,59071
7193	Via	CHIETI	C16		2,37544
6631	Via	CHINOTTO EDOARDO	D25		1,51453
5345	Via	CHIODI CESARE	D21		1,6028
2317	Via	CHIOGGIA	D35		1,60029
3022	Via	CHIOSSETTO	B19		4,07775
6850	Via	CHIOSTERGI GIUSEPPE	E5		1,22688
1024	Via	CHIOSTRI (DEI)	B18		3,98102
590	Via	CHIUSA (DELLA)	B13		3,9473
7198	Via	CHIZZOLINI GEROLAMO	C16		2,37544
4297	Via	CHOPIN FEDERICO	D18		1,47128
1294	Via	CIAIA IGNAZIO	D31		1,41019
1477	Via	CIALDINI ENRICO	D32		1,33749
5372	Via	CIANI (F.LLI)	D21		1,6028
6574	Via	CIARDI GUGLIELMO	D24		1,66258
2314	Via	CIBRARIO LUIGI	D36		1,72597
1536	Via	CICCOTTI ETTORE	D32		1,33749
3220	Via	CICERI VISCONTI LAURA	D16		1,90239
1596	Via	CICERONE MARCO TULLIO	D33		1,52966
6693	Via	CICLAMINI (DEI)	D25		1,51453
1676	Via	CICOGNA MOZZONI CARLO	D32		1,33749
3106	Via	CICOGNARA LEOPOLDO	D12		2,24813
6705	Via	CICONI TEOBALDO	D25		1,51453
7431	Via	CIGNOLI (DEI)	D30		1,3846
7526	Via	CILEA FRANCESCO	E6		1,35511
1290	Via	CILENTO	D31		1,41019
2690	Via	CIMA CAMILLO E OTTO	D13		1,53817
6466	Via	CIMABUE GIOVANNI	D28		1,64093
6291	Via	CIMAROSA DOMENICO	C17		2,72687
7442	Ple	CIMITERO MAGGIORE	D30		1,3846
7233	Ple	CIMITERO MONUMENTALE	C16		2,37544
2125	Pza	CINCINNATO	C12		3,22372
1445	Via	CINO DA PISTOIA	D36		1,72597
3053	Pza	CINQUE GIORNATE	B19		4,07775
7459	Via	CINQUE MAGGIO	E8		1,01906
4283	Via	CINQUECENTO (DEI)	D18		1,47128
125	Via	CIOVASSINO	B15		4,84384
101	Vlo	CIOVASSO	B15		4,84384
127	Via	CIOVASSO	B15		4,84384
1383	Via	CIPRIANI ORESTE	D36		1,72597
3144	Via	CIPRO	D12		2,24813
557	Via	CIRCO	B16		4,23565
4085	Vle	CIRENE	C20		2,58091
2616	Via	CIRENEI LUIGI	D35		1,60029
1093	Via	CIRIE'	D36		1,72597
7002	Gro	CIRIELLO ASCANIO RAFFAELE	C17		2,72687
7133	Via	CIRILLO DOMENICO	B17		3,41298
3292	Via	CIRONI PIETRO	D12		2,24813
2474	Via	CISLAGHI LUIGI	D35		1,60029
2715	Vle	CITTA' DI FIUME	B18		3,98102
1782	Pza	CITTA' DI LOMBARDIA	C14		3,70704
7475	Via	CITTADINI PIER FRANCESCO	E8		1,01906
7487	Via	CIVENNA	D30		1,3846
1173	Via	CIVERCHIO VINCENZO	C15		2,28448
9975	Sit	CIVICO PLANETARIO ULRICO HOEPLI	B18		3,98102
6418	Via	CIVIDALE DEL FRIULI	E5		1,22688
6569	Via	CIVITALI MATTEO	D24		1,66258

CODICE	TIPO	DENOMINAZIONE	MICROZONA	INFORMAZIONI DI DETTAGLIO	COEFFICIENTE
2592	Via	CIVITAVECCHIA	D10		1,5515
6638	Via	CLASIO	D24		1,66258
6371	Via	CLAUDIANO	C17		2,72687
6267	Via	CLEFI	C17		2,72687
319	Via	CLEMENTE (SAN)	B12		5,96505
1207	Via	CLEMENTI MUZIO	C15		2,28448
2221	Via	CLERICETTI CELESTE	D12		2,24813
114	Via	CLERICI	B12		5,96505
2367	Via	CLITUMNO	D36		1,72597
3188	Via	CLUSONE	C20		2,58091
4258	Via	COARI ADELAIDE	D18		1,47128
5174	Via	CODARA GIUSEPPE	B21		2,9613
7285	Via	CODIGORO	D31		1,41019
4192	Via	CODOGNO	D18		1,47128
7471	Via	COGNE	E8		1,01906
5214	Via	COL BRICON	C19		2,3335
5212	Via	COL DEL ROSSO	C19		2,3335
5198	Vle	COL DI LANA	C19		2,3335
5211	Via	COL MOSCHIN	C19		2,3335
6094	Via	COLA DI RIENZO	C18		2,3876
1139	Via	COLA MONTANO	C12	PARI E DISPARI da INIZIO VIA a VIA ALSERIO	3,22372
1139	Via	COLA MONTANO	C15	PARI E DISPARI da VIA ALSERIO a FINE VIA	2,28448
1356	Via	COLAUTTI ARTURO	D36		1,72597
1240	Via	COLICO	D31		1,41019
6754	Via	COLLA PIETRO	E5		1,22688
6459	Via	COLLECCHIO	D28		1,64093
1293	Via	COLLEGNO GIACINTO	D31		1,41019
7229	Via	COLLEONI BARTOLOMEO	C17		2,72687
4078	Via	COLLETTA PIETRO	C20	PARI E DISPARI da INIZIO VIA FINO a INCROCIO VIALE UMBRIA	2,58091
4078	Via	COLLETTA PIETRO	D16	PARI E DISPARI da VIALE UMBRIA a FINE VIA	1,90239
5181	Via	COLLODI	B21		2,9613
5366	Via	COLOMBANO (SAN)	D21		1,6028
1529	Via	COLOMBI CAMILLO	D32		1,33749
6722	Via	COLOMBI PIERO	D25		1,51453
5231	Via	COLOMBO CESARE AUGUSTO	C19		2,3335
5114	Cso	COLOMBO CRISTOFORO	B21	PARI E DISPARI da INIZIO VIA a VIALE CONI ZUGNA	2,9613
5114	Cso	COLOMBO CRISTOFORO	C18	PARI E DISPARI da VIALE CONI ZUGNA a FINE VIA	2,3876
3201	Via	COLOMBO GIUSEPPE	D12		2,24813
1792	Via	COLOMBO JOE	C12		3,22372
7158	Via	COLONNA MARCANTONIO	C17	PARI E DISPARI da INIZIO VIA a INCROCIO VIALE RENATO SERRA	2,72687
7158	Via	COLONNA MARCANTONIO	D30	PARI E DISPARI da INCROCIO VIALE SERRA a FINE VIA	1,3846
6284	Via	COLONNA VITTORIA	C17		2,72687
3017	Via	COLONNETTA	B19		4,07775
3402	Via	COLORNI EUGENIO	D15		1,52889
2399	Via	COLUMELLA LUCIO GIUNIO	D35		1,60029
4279	Via	COMACCHIO	D18		1,47128
1380	Via	COMANDINI ALFREDO	D36		1,72597
1573	Via	COMASINA	D32		1,33749
1715	Via	COMBONI DANIELE	D32	PARI E DISPARI da INIZIO VIA a PARCO	1,33749
1715	Via	COMBONI DANIELE	D33	PARCO	1,52966
3195	Via	COMELICO	C20		2,58091
6135	Via	COMERIO LUCA	C17		2,72687
4232	Via	COMISSO GIOVANNI	D18		1,47128
7096	Vle	COMIZI DI LIONE	B17		3,41298
3146	Via	COMMENDA (DELLA)	B19		4,07775
1111	Cso	COMO	C12		3,22372
2203	Via	COMPAGNI DINO	D12		2,24813
3096	Via	COMPAGNONI GIUSEPPE	D12		2,24813
1106	Pza	COMPASSO D'ORO	C16		2,37544
1420	Via	COMUNE ANTICO	D36		1,72597
5180	Via	CONCA DEL NAVIGLIO	B21		2,9613

CODICE	TIPO	DENOMINAZIONE	MICROZONA	INFORMAZIONI DI DETTAGLIO	COEFFICIENTE
5239	Via	CONCHETTA	C19		2,3335
6178	Pza	CONCILIAZIONE	B17		3,41298
7356	Via	CONCILIO VATICANO II	E8		1,01906
6292	Via	CONCONI LUIGI	C17		2,72687
3116	Cso	CONCORDIA	C20		2,58091
4134	Via	CONDINO	D20		1,69985
2359	Via	CONEGLIANO	D36		1,72597
1125	Via	CONFALONIERI FEDERICO	C12		3,22372
7562	Via	CONFALONIERI GIULIO	E8		1,01906
7095	Vle	CONGRESSO CISPADANO	B17		3,41298
5110	Vle	CONI ZUGNA	C17	I CIVICI PARI E DISPARI SINO ALL'INCROCIO CON VIA FOPPA	2,72687
5110	Vle	CONI ZUGNA	C18	I CIVICI PARI E DISPARI DALL'INCROCIO CON VIA FOPPA SINO A FINE VIA	2,3876
7092	Vle	CONNEAU ENRICO	B17		3,41298
3031	Via	CONSERVATORIO	B19		4,07775
2666	Via	CONSOLE FLAMINIO	D13		1,53817
7278	Via	CONSOLE MARCELLO	D30		1,3846
7535	Via	CONSOLINI ADOLFO	E6		1,35511
6083	Via	CONSTANT BENJAMIN	D25		1,51453
3172	Via	CONTARINI (DEI)	D12		2,24813
2667	Via	CONTE ROSSO	D13		1,53817
1505	Via	CONTE VERDE	D31		1,41019
1416	Via	CONTI CARLO	D36		1,72597
7315	Gro	CONTI LAURA	D30		1,3846
1796	Lgo	CONVITTO FANCIULLI GRACILI E ORFANI DI GUERRA - PRINCIPESSA PIEMONTE	D33		1,52966
1204	Via	COPERNICO NICCOLO'	C15		2,28448
6087	Via	COPPI FAUSTO	D28		1,64093
5399	Via	COPPIN GUIDO	D21		1,6028
2544	Via	CORATO	D10		1,5515
2600	Via	CORAZZINI SERGIO	D35		1,60029
7507	Via	CORBETTA	D32		1,33749
626	Pza	CORDUSIO	B12		5,96505
627	Via	CORDUSIO	B12		5,96505
3243	Via	CORELLI ARCANGELO	D15		1,52889
2302	Via	CORFU'	D12		2,24813
4102	Via	CORIO BERNARDINO	C20		2,58091
7231	Pza	CORIOLANO	C16		2,37544
7170	Via	CORLEONE	C17		2,72687
1581	Via	CORMANO	D32		1,33749
7422	Via	CORMONS	D30		1,3846
582	Via	CORNAGGIA CARLO OTTAVIO	B13		3,9473
1182	Via	CORNALIA EMILIO	C12		3,22372
6269	Via	CORNELIO NEPOTE	C17		2,72687
6482	Via	CORNO DI CAVENTO	D24		1,66258
5393	Via	CORONELLI VINCENZO MARIA	D24		1,66258
4225	Via	CORRADO II IL SALICO	D20		1,69985
6287	Via	CORREGGIO	C17		2,72687
555	Via	CORRENTI CESARE	B13		3,9473
3020	Via	CORRIDONI FILIPPO	B19		4,07775
234	Lgo	CORSIA DEI SERVI	B12		5,96505
3262	Vle	CORSICA	D12		2,24813
5157	Via	CORSICO	C18		2,3876
305	Gll	CORSO (DEL)	B12		5,96505
2678	Via	CORTI ALFONSO	D12		2,24813
1392	Via	CORTI COSTANTINO	D36		1,72597
4259	Via	CORTINA D'AMPEZZO	D18		1,47128
4174	Ple	CORVETTO LUIGI EMANUELE	D18		1,47128
1464	Via	COSENZ ENRICO	D31		1,41019
4114	Via	COSENZA	D16		1,90239
3302	Via	COSSA ALFONSO	D15		1,52889
3066	Via	COSSA PIETRO	B19		4,07775
5197	Via	COSSERIA	B20		3,04603
4123	Gro	COSSETTO NORMA	D16		1,90239
2276	Via	COSTA ANDREA	D36		1,72597
1672	Via	COSTALOVARA	D36		1,72597
2505	Pza	COSTANTINO	D35		1,60029

CODICE	TIPO	DENOMINAZIONE	MICROZONA	INFORMAZIONI DI DETTAGLIO	COEFFICIENTE
6237	Via	COSTANZA	C17		2,72687
5375	Via	COTTOLENGO SAN GIUSEPPE	D21		1,6028
3158	Via	COVA GIOVANNI	D12		2,24813
1436	Via	COZZI ROBERTO	D36	I CIVICI PARI E DISPARI da INIZIO VIA a INCROCIO VIA SAN BASILIO	1,72597
1436	Via	COZZI ROBERTO	D34	I CIVICI PARI E DISPARI da INCROCIO VIA SAN BASILIO a FINE VIA	1,59071
4061	Via	CREMA	C19		2,3335
6381	Via	CREMONA TRANQUILLO	C17		2,72687
6429	Via	CREMOSANO MARCO	D28		1,64093
1736	Pte	CREPAX GUIDO	C18		2,3876
2396	Via	CRESCENZAGO	D10	PARI e DISPARI da VIA ROMBON a FINE VIA	1,5515
2396	Via	CRESCENZAGO	D13	PARI e DISPARI da INIZIO VIA a VIA ROMBON	1,53817
2099	Via	CRESCENZIO	D12		2,24813
1313	Via	CRESPI BENIGNO	D36		1,72597
5162	Via	CRESPI DANIELE	B21		2,9613
2680	Via	CRESPI GAETANO	D13		1,53817
2296	Via	CRESPI PIETRO	D36		1,72597
6702	Via	CRETA	D25		1,51453
7268	Via	CRETESE DEMETRIO	D30		1,3846
6417	Via	CRIMEA	D24		1,66258
1063	Vle	CRISPI FRANCESCO	C12		3,22372
1698	Via	CRISTIANI BELTRAME	D33		1,52966
5141	Via	CRISTOFORO (SAN)	D21	I CIVICI PARI E DISPARI DALL'INCROCIO CON ALZAIA NAVIGLIO GRANDE ALLA FERROVIA	1,6028
5141	Via	CRISTOFORO (SAN)	D24	I CIVICI PARI E DISPARI DALLA FERROVIA A PIAZZALE DELLE MILIZIE	1,66258
5413	Via	CRISTOFORO FRA'	D21		1,6028
4024	Via	CRIVELLI CARLO	B20		3,04603
6545	Ple	CRIVELLONE	C17		2,72687
7499	Via	CROCE BENEDETTO	E6		1,35511
145	Via	CROCE ROSSA	B15		4,84384
587	Via	CROCEFISSO	B13		3,9473
6914	Gro	CROCEROSSINE (DELLE)	D25		1,51453
654	Lgo	CROCETTA (DELLA)	B20		3,04603
5311	Via	CROLLALANZA (DEI)	C18		2,3876
4084	Via	CUCCAGNA	C20		2,58091
3159	Via	CUCCHI FRANCESCO	D12		2,24813
7224	Via	CUCCHIARI DOMENICO	C16		2,37544
150	Pzt	CUCCIA ENRICO	B12		5,96505
1330	Via	CUFRA	D36		1,72597
5004	Lgo	CULTURE (DELLE)	C18		2,3876
1307	Via	CUMA	D36		1,72597
6281	Via	CUNEO	C17		2,72687
3163	Ple	CUOCO VINCENZO	D15		1,52889
4248	Via	CUORE IMMACOLATO DI MARIA	D18		1,47128
7110	Vle	CURIE PIETRO E MARIA	B17		3,41298
5417	Via	CURIEL EUGENIO	D21		1,6028
5386	Via	CURIO DENTATO	D24		1,66258
4034	Via	CURTATONE	B19		4,07775
5225	Via	CURTI ANTONIO	C19		2,3335
1341	Via	CURZOLA	D36		1,72597
6785	Via	CUSAGO	E5		1,22688
719	Via	CUSANI	B15		4,84384
5423	Via	CUSI ANNIBALE	D21		1,6028
1324	Via	CUSIO	C15		2,28448
5199	Via	CUSTODI PIETRO	C19		2,3335
6919	Gro	CUSTRA' ANTONIO	B21		2,9613
2711	Vle	CUTULI MARIA GRAZIA	D13		1,53817
7258	Via	CUZZI GIUSEPPE	D30		1,3846
2271	Via	CYBO (DEI)	D36		1,72597
1724	Via	DA VELATE GUIDO	D33		1,52966
6838	Via	D'ACQUISTO SALVO	E5		1,22688
5272	Via	D'ADDA CARLO	C18		2,3876
6498	Via	DADDI BERNARDO	D28		1,64093

CODICE	TIPO	DENOMINAZIONE	MICROZONA	INFORMAZIONI DI DETTAGLIO	COEFFICIENTE
7587	Via	DAIMLER GOTTLIEB WILHELM	D30		1,3846
1737	Pza	DAINI (DEI)	D34		1,59071
6414	Via	DAL FABBRO CESARE	D25		1,51453
2516	Via	DAL POZZO TOSCANELLI PAOLO	D35		1,60029
7381	Via	DAL RE MARCANTONIO	D30		1,3846
6863	Lgo	DALLA CHIESA CARLO ALBERTO	D24		1,66258
2590	Via	DALLA PICCOLA LUIGI	D35		1,60029
3287	Via	DALL'ONGARO FRANCESCO	D12		2,24813
7343	Via	DALMAGIA'	D32		1,33749
3363	Via	DALMAZIA	D15		1,52889
111	Via	DALMAZIO (SAN)	B12		5,96505
6770	Via	DALMINE	E5		1,22688
351	Via	DAMIANO (SAN)	B19		4,07775
600	Lgo	D'ANCONA PAOLO	B17		3,41298
3028	Via	DANDOLO ENRICO	B19		4,07775
5170	Vle	D'ANNUNZIO GABRIELE	B21		2,9613
612	Via	DANTE	B12		5,96505
1683	Via	DANUBIO (DEL)	D32		1,33749
5455	Via	DANUSSO ARTURO	D21		1,6028
1450	Via	D'ANZI GIOVANNI	D33		1,52966
2086	Via	D'ARAGONA LUDOVICO	D10		1,5515
2675	Via	DARDANONI GIULIO	D13		1,53817
5238	Via	DARWIN CARLO ROBERTO	C18		2,3876
5471	Via	D'ASCANIO CORRADINO	D18		1,47128
3119	Ple	DATEO	C12		3,22372
1284	Via	DAVANZATI BERNARDO	D31		1,41019
3147	Via	DAVERIO FRANCESCO	B19		4,07775
1117	Via	D'AZEGLIO MASSIMO	C12		3,22372
6138	Ple	DE AGOSTINI GIOVANNI	C17		2,72687
3138	Via	DE ALBERTIS SEBASTIANO	D12		2,24813
6196	Via	DE ALESSANDRI GIOVANNI	C17		2,72687
574	Via	DE AMICIS EDMONDO	B21		2,9613
5490	Via	DE ANDRE' FABRIZIO	D18		1,47128
3272	Via	DE ANDREIS LUIGI	D12		2,24813
4326	Via	DE ANGELI CARLO	D20		1,69985
6276	Pza	DE ANGELI ERNESTO	C17		2,72687
1527	Via	DE ANGELIS MICHELE	D36		1,72597
1714	Lgo	DE BENEDETTI ALDO	C14		3,70704
3069	Via	DE BERNARDI LAMBERTO	B19		4,07775
1772	Pza	DE BIASIO DON BRUNO	D31		1,41019
2603	Via	DE BOSIS ADOLFO	D35		1,60029
1123	Via	DE CASTILLIA GAETANO	C14		3,70704
1124	Vlo	DE CASTILLIA GAETANO	C14		3,70704
6293	Via	DE CASTRO GIOVANNI	C17		2,72687
6865	Via	DE CHIRICO GIORGIO	E6		1,35511
1312	Via	DE CONTI BERNARDINO	D36		1,72597
100	Gll	DE CRISTOFORIS	B12		5,96505
1120	Via	DE CRISTOFORIS CARLO	C12		3,22372
2720	Via	DE CURTIS ANTONIO	D35		1,60029
2159	Via	DE FILIPPI FILIPPO	C12		3,22372
5456	Via	DE FINETTI GIUSEPPE	D21		1,6028
7482	Vle	DE GASPERI ALCIDE	D30		1,3846
1537	Via	DE GASPERIS ANGELO	D36		1,72597
1073	Via	DE GRADA RAFFAELE	D36		1,72597
6217	Via	DE GRASSI GIOVANNINO	B17		3,41298
2514	Via	DE LA SALLE SAN GIOVANNI	D35		1,60029
2132	Pza	DE LELLIS SAN CAMILLO	C12		3,22372
7435	Via	DE LEMENE FRANCESCO	D30		1,3846
3064	Via	DE LUIGI ATTILIO	D12		2,24813
1418	Via	DE MARCHI EMILIO	D36		1,72597
2503	Via	DE MARCHI GHERINI AMBROGIO	D35		1,60029
1048	Via	DE MARCHI MARCO	B18		3,98102
1693	Via	DE MARTINO EMILIO	D36		1,72597
6209	Pza	DE MEIS CAMILLO	C17		2,72687
5430	Via	DE NICOLA ENRICO	D21		1,6028
2705	Via	DE NORA ORONZIO GIA' VIA CASASCO	D13		1,53817
2500	Via	DE NOTARIS GIUSEPPE	D35		1,60029
7339	Via	DE PISIS FILIPPO	E8		1,01906

CODICE	TIPO	DENOMINAZIONE	MICROZONA	INFORMAZIONI DI DETTAGLIO	COEFFICIENTE
7293	Via	DE PREDIS GIOVANNI AMBROGIO	D30		1,3846
5431	Via	DE PRETIS AGOSTINO	D21		1,6028
7351	Via	DE ROBERTO FEDERICO	E8		1,01906
7383	Via	DE ROLANDI BATTISTA	D30		1,3846
7401	Via	DE ROSSI GIOVANNI BATTISTA	D30		1,3846
5442	Via	DE RUGGIERO GUIDO	E7		1,08414
149	Lgo	DE SABATA VICTOR	B15		4,84384
5322	Via	DE SANCTIS FRANCESCO	D18		1,47128
6517	Via	DE SICA VITTORIO	E5		1,22688
1257	Via	DE STAEL GERMANA	D31		1,41019
6151	Via	DE TOGNI ARISTIDE	B17		3,41298
6134	Via	DE VINCENTI ANGELO	D24		1,66258
6341	Via	DEBUSSY CLAUDIO	D24		1,66258
4099	Via	DECEMBRIO PIER CANDIDO	D16		1,90239
3310	Via	DECEMVIRI	D15		1,52889
3366	Via	DECORATI AL VALOR CIVILE	D15		1,52889
9000	Vle	DECUMANO	D30		1,3846
2193	Via	DEFFENU ATTILIO	D12		2,24813
5484	Gro	DEL BO BOFFINO ANNA	D24		1,66258
1253	Via	DEL BON ANGELO	D31		1,41019
3237	Gro	DEL BUONO ORESTE	D12		2,24813
2627	Via	DEL CORNO DON GIUSEPPE	D35		1,60029
362	Via	DEL DUCA CINO	B12		5,96505
5192	Via	DEL FANTE COSIMO	B20		3,04603
4390	Via	DEL FUTURISMO	D15		1,52889
1078	Via	DEL GRILLO BORROMEO CLELIA	C12		3,22372
6262	Via	DEL MAINO GIASONE	C17		2,72687
6294	Via	DEL MAINO LUCHINO	C17		2,72687
7324	Via	DEL MONACO MARIO	E8		1,01906
2306	Via	DELEDDA GRAZIA	D36		1,72597
7250	Via	DELFINO MELCHIORRE	C16		2,37544
7433	Via	DELLA CASA GIOVANNI	D30		1,3846
6928	Ple	DELLA COOPERAZIONE	D25		1,51453
1645	Via	DELLA PORTA GIACOMO	D33		1,52966
6349	Via	DELLA ROBBIA LUCA	C17		2,72687
2322	Via	DELLA TORRE	D35		1,60029
7559	Via	DELLA TORRE DON FRANCESCO BENIAMINO	E8		1,01906
2529	Via	DELLA VALLE PIETRO	D35		1,60029
5005	Par	DELL'ACCOGLIENZA MAURO CAPPONI	D20		1,69985
152	Pzt	DELL'AMORE GIORDANO	B12		5,96505
6288	Via	DELLEANI LORENZO	C17		2,72687
1495	Via	DELL'ORTO UBERTO	D32		1,33749
3093	Via	DELL'UOMO SERAFINO	D12		2,24813
2507	Via	DEMOCRITO	D35		1,60029
1094	Via	DEMONTE	D36		1,72597
2455	Via	DEMOSTENE	D35		1,60029
2092	Via	DENTI FRANCESCO	D12		2,24813
1272	Via	DERGANINO	D31		1,41019
1500	Pza	DERGANO	D31		1,41019
2376	Via	DERNA	D35		1,60029
2539	Via	DERUTA	D10		1,5515
6610	Via	DESENZANO	D24		1,66258
2565	Via	DESIDERIO	D12		2,24813
6395	Via	DESIDERIO DA SETTIGNANO	C17		2,72687
1302	Lgo	DESIDIO	D36		1,72597
6514	Via	DESSIE'	D24		1,66258
3275	Via	DEVOTO LUIGI	D12		2,24813
6108	Via	DEZZA GIUSEPPE	C17		2,72687
6811	Via	DI BREGANZE GIOVANNI	D25		1,51453
2727	Par	DI CATALDO FRANCESCO	D35		1,60029
6839	Via	DI DIO (F.LLI)	E5		1,22688
2622	Via	DI FIRMIAN CARLO	D35		1,60029
7355	Via	DI LORENZO TINA	E8		1,01906
5429	Via	DI RUDINI' ANTONIO	D21		1,6028
1703	Via	DI TOCQUEVILLE ALESSIO	C12		3,22372
6852	Via	DI VITTORIO GIUSEPPE	E5		1,22688
2198	Via	DIACONO PAOLO	D12		2,24813
6434	Via	DIANO MARINA	D28		1,64093

CODICE	TIPO	DENOMINAZIONE	MICROZONA	INFORMAZIONI DI DETTAGLIO	COEFFICIENTE
339	Pza	DIAZ ARMANDO	B12		5,96505
1767	Pzt	DIFESA PER LE DONNE	D34		1,59071
6238	Via	DIGIONE	C17		2,72687
5436	Via	DINI ULISSE	D18		1,47128
7220	Pza	DIOCLEZIANO	C16		2,37544
1424	Via	DIODORO SICULO	D36		1,72597
6428	Via	DIOMEDE	D28		1,64093
3360	Via	DIONE CASSIO	D15		1,52889
4290	Via	DIONIGI (SAN)	D18		1,47128
1722	Lgo	DIONIGI IN PRATOCENTENARIO (SAN)	D36		1,72597
6753	Via	DIOTTI BENEDETTO	E5		1,22688
585	Via	DISCIPLINI	B13		3,9473
2446	Via	DOBERDO'	D35		1,60029
2361	Via	DOGALI	D35		1,60029
341	Via	DOGANA	B12		5,96505
1428	Via	DOLCEBUONO GIOVANNI	D36		1,72597
6555	Via	DOLCI CARLO	D24		1,66258
7256	Via	DOLFIN	C16		2,37544
2334	Via	DOLOMITI	D35		1,60029
6320	Via	DOMASO	D24		1,66258
6383	Via	DOMENICHINO	C17		2,72687
7152	Via	DOMODOSSOLA	C17		2,72687
6140	Lgo	DOMODOSSOLA	C17		2,72687
6630	Via	DOMOKOS	D25		1,51453
596	Via	DON (DEL)	B13		3,9473
5487	Via	DON FERRANTE	D21		1,6028
5416	Via	DON RODRIGO	D21		1,6028
7309	Via	DONADONI EUGENIO	E6		1,35511
1592	Via	DONATELLI RENATO	D36		1,72597
2214	Via	DONATELLO	D12		2,24813
6821	Via	DONATI MARIO	D24		1,66258
2574	Pza	DONEGANI CARLO	D12		2,24813
1009	Lgo	DONEGANI GUIDO	B18		3,98102
3030	Via	DONIZETTI GAETANO	B19		4,07775
5486	Via	DONNA PRASSEDE	D21		1,6028
5501	Ple	DONNE PARTIGIANE	D21		1,6028
1687	Via	DORA BALTEA	D32		1,33749
1688	Via	DORA RIPARIA	D32		1,33749
2230	Vle	DORIA ANDREA	C15		2,28448
3142	Via	DOSSI ANTONIO	D12		2,24813
3248	Via	DOTTESIO LUIGI	D12		2,24813
7117	Vle	DOUHET GIULIO	B17		3,41298
2202	Via	D'OIDIO FRANCESCO	D12		2,24813
2350	Via	DRACONE	D35		1,60029
7464	Via	DRAGO MARIA	E8		1,01906
3281	Via	DRUSO	D12		2,24813
3161	Via	DUBINI ANGELO	D12		2,24813
1200	Pza	DUCA D'AOSTA	C15		2,28448
6251	Via	DUCCIO DI BONINSEGNA	C17		2,72687
5437	Via	DUDOVICH MARCELLO	D18		1,47128
6787	Via	DUE GIUGNO	E5		1,22688
6223	Via	DUGNANI ANTONIO	B21		2,9613
6356	Vle	DUILIO	C17		2,72687
2451	Via	DUMAS (DEI)	D35		1,60029
102	Pas	DUOMO	B12		5,96505
1	Pza	DUOMO (DEL)	B12		5,96505
7252	Via	DUPRE' GIOVANNI	C16		2,37544
1466	Via	DURANDO GIOVANNI	D31		1,41019
2277	Pza	DURANTE FRANCESCO	D36		1,72597
2658	Via	DURAZZO	D10		1,5515
6602	Via	DURER ALBERTO	D24		1,66258
313	Via	DURINI	B12		5,96505
5470	Via	DURONI ALESSANDRO	E7		1,08414
3067	Pza	DUSE ELEONORA	B19		4,07775
3156	Via	EBOLI	C20		2,58091
4228	Via	EBRO	D20		1,69985
628	Pza	EDISON TOMMASO	B16		4,23565
1217	Via	EDOLO	D36		1,72597

CODICE	TIPO	DENOMINAZIONE	MICROZONA	INFORMAZIONI DI DETTAGLIO	COEFFICIENTE
6235	Via	EGADI	C17		2,72687
1629	Ple	EGEO	D34		1,59071
6366	Vle	EGINARDO	C17		2,72687
1007	Pza	EINAUDI LUIGI	C12		3,22372
4199	Via	EINSTEIN ALBERTO	D16		1,90239
7346	Via	EL ALAMEIN	D32		1,33749
6243	Via	ELBA	C17		2,72687
2295	Via	ELEMOSINIERI (DEGLI)	D36		1,72597
6308	Via	ELENA (SANT')	D25		1,51453
6467	Vle	ELIA ENRICO	D28		1,64093
7085	Vle	ELVEZIA	B17		3,41298
7168	Via	EMANUELE FILIBERTO	C17		2,72687
1690	Via	EMANUELI LUIGI	D34		1,59071
3113	Pza	EMILIA	D12		2,24813
4082	Via	EMILIANI SAN GEROLAMO	C20		2,58091
2518	Via	EMO ANGELO	D35		1,60029
2404	Via	EMPEDOCLE	D35		1,60029
1617	Via	EMPOLI	D33		1,52966
6081	Via	ENGELS FEDERICO	D25		1,51453
5348	Via	ENNA	D21		1,6028
4090	Via	ENNIO	D16		1,90239
2403	Via	ERACLITO	D35		1,60029
147	Pza	ERASMO (SANT')	B15		4,84384
4379	Via	ERASMO DA ROTTERDAM	D20		1,69985
3131	Pza	ERBA CARLO	D12		2,24813
713	Via	ERBE (DELLE)	B15		4,84384
7306	Via	ERCOLANO	D30		1,3846
409	Pza	ERCULEA	B13		3,9473
4392	Via	ERICE	D18		1,47128
7454	Via	ERITREA	E8		1,01906
6530	Via	ERIZZO (DEGLI)	D28		1,64093
2356	Via	ERLEMBALDO (SANT')	D35		1,60029
2352	Via	ERODOTO	D35		1,60029
6376	Via	ESCHILO	C17		2,72687
579	Pzt	ESCRIVA' JOSEMARIA (SAN)	B16		4,23565
1538	Via	ESCULAPIO	D32		1,33749
2452	Via	ESIODO	D35		1,60029
2626	Via	ESOPO	D35		1,60029
1620	Vle	ESPERIA	D33		1,52966
7390	Vle	ESPINASSE CARLO	D30		1,3846
6533	Pza	ESQUILINO	D24		1,66258
2368	Via	ESTERLE CARLO	D35		1,60029
6131	Vle	ETIOPIA	D24		1,66258
6239	Via	ETNA	C17		2,72687
3227	Via	ETRUSCHI (DEGLI)	D16		1,90239
2402	Via	EUCLIDE	D35		1,60029
405	Via	EUFEMIA (SANT')	B13		3,9473
406	Pza	EUFEMIA (SANT')	B13		3,9473
7145	Via	EUPILI	B17		3,41298
6378	Via	EURIPIDE	C17		2,72687
300	Cso	EUROPA	B12		5,96505
6233	Via	EUSEBIO (SANT')	C17		2,72687
2165	Via	EUSTACHI BARTOLOMEO	C12		3,22372
5186	Pza	EUSTORGIO (SANT')	B20		3,04603
2701	Via	EX INTERNATI NEI LAGER NAZISTI	D10		1,5515
9001	Ple	EXPO 2015	D30		1,3846
6362	Vle	EZIO	C17		2,72687
4095	Via	FAA' DI BRUNO EMILIO	D16		1,90239
593	Via	FABBRI (DEI)	B13		3,9473
4304	Via	FABIO MASSIMO	D18		1,47128
1642	Via	FABRIANO	D32		1,33749
7460	Via	FABRIZI NICOLA	E8		1,01906
3365	Via	FACCHINETTI CIPRIANO	D15		1,52889
1562	Via	FACCIO FRANCO	D32		1,33749
6772	Via	FACCIOLI CESARE	E5		1,22688
5350	Vle	FAENZA	D21		1,6028
1499	Via	FAITI	D33		1,52966
7438	Via	FALCK ENRICO	E6		1,35511

CODICE	TIPO	DENOMINAZIONE	MICROZONA	INFORMAZIONI DI DETTAGLIO	COEFFICIENTE
520	Via	FALCONE	B12		5,96505
2489	Via	FALCONI ARMANDO	D35		1,60029
4001	Gro	FALLACI ORIANA	B20		3,04603
2424	Via	FALLOPPIO GABRIELE	D12		2,24813
5353	Vle	FAMAGOSTA	D21		1,6028
2364	Via	FANFULLA DA LODI	D36		1,72597
1637	Via	FANO	D32		1,33749
1808	Gri	FANTASIA LUISA	D25		1,51453
3149	Via	FANTI MANFREDO	B19		4,07775
3355	Via	FANTOLI GAUDENZIO	D15		1,52889
6578	Via	FANTONI GIOVANNI	D24		1,66258
1183	Via	FARA GUSTAVO	C12		3,22372
5373	Via	FARADAY MICHELE	D21		1,6028
7162	Via	FARAVELLI LUIGI GIUSEPPE	C17		2,72687
1373	Ple	FARINA SALVATORE	D36		1,72597
107	Via	FARINE	B12		5,96505
1114	Via	FARINI CARLO	C12	CIVICI PARI E DISPARI DA INCROCIO VIA VALTELLINA A INCROCIO CON VIA ALSERIO PER CIVICI PARI E CON VIA DINA GALLI PER CIVICI DISPARI	3,22372
1114	Via	FARINI CARLO	C15	CIVICI PARI DALL'INCROCIO CON VIA ALSERIO E CIVICI DISPARI DALL'INCROCIO CON VIA DINA GALLI SINO A FINE VIA	2,28448
1114	Via	FARINI CARLO	C16	CIVICI PARI E DISPARI SINO ALL'INCROCIO CON VIA VALTELLINA	2,37544
6338	Via	FARNESE	C17		2,72687
2169	Via	FARNETI RODOLFO	C12		3,22372
4200	Via	FARSAGLIA	D16		1,90239
6286	Via	FARUFFINI FEDERICO	C17		2,72687
144	Via	FATEBENEFRATELLI	B18		3,98102
1047	Via	FATEBENESORELLE	B18		3,98102
6143	Lgo	FATIMA	D25		1,51453
7452	Via	FATTORI GIOVANNI	E8		1,01906
7192	Via	FAUCHE' GIOVANNI BATTISTA	C16		2,37544
2681	Via	FAUSTINO (SAN)	D12	CIVICI PARI E DISPARI DA INIZIO VIA SINO ALLA FERROVIA	2,24813
2681	Via	FAUSTINO (SAN)	D13	CIVICI PARI E DISPARI DALLA FERROVIA VIA SINO A FINE VIA	1,53817
1400	Via	FAVA ANGELO	D36		1,72597
1770	Par	FAVOLE (DELLE)	D32		1,33749
6120	Via	FAVRETTO GIACOMO	C17		2,72687
203	Pza	FEDELE (SAN)	B12		5,96505
5282	Via	FEDRO	D20		1,69985
2652	Via	FELTRE	D10		1,5515
4376	Via	FELTRINELLI CARLO	D15		1,52889
5421	Via	FERABOLI ACHILLE	E7		1,08414
1105	Vle	FERDINANDO DI SAVOIA	C12		3,22372
1088	Vle	FERMI ENRICO	D32	I CIVICI PARI E DISPARI DALLA FERROVIA SINO A FINE VIA	1,33749
1088	Vle	FERMI ENRICO	D36	I CIVICI PARI E DISPARI DA INIZIO VIA SINO ALLA FERROVIA	1,72597
1607	Via	FERMIGNANO	D32		1,33749
1042	Via	FERMO (SAN)	B18		3,98102
4158	Ple	FERRARA	D18		1,47128
4012	Pza	FERRARI ANDREA CARDINALE	B20		3,04603
5167	Via	FERRARI GAUDENZIO	B21		2,9613
1119	Via	FERRARI GIUSEPPE	C12		3,22372
112	Pza	FERRARI PAOLO	B12		5,96505
7583	Via	FERRARI VIRGILIO	D18		1,47128
6202	Via	FERRARIO ERCOLE	C17		2,72687
7265	Via	FERRARIO GRUGNOLA ROSINA	D30		1,3846
7237	Via	FERRARIS GALILEO	C16		2,37544
3125	Pza	FERRAVILLA EDOARDO	D12		2,24813
5451	Via	FERRERA (DELLA)	D21		1,6028
6139	Via	FERRERI GIULIO	D25		1,51453
5397	Via	FERRERO GUGLIELMO	D21		1,6028
6367	Via	FERRIERI ENZO	E5		1,22688
4079	Via	FERRINI CONTARDO	C20		2,58091
7150	Via	FERRUCCI FRANCESCO	C17		2,72687

CODICE	TIPO	DENOMINAZIONE	MICROZONA	INFORMAZIONI DI DETTAGLIO	COEFFICIENTE
327	Via	FESTA DEL PERDONO	B13		3,9473
6495	Via	FETONTE	D28		1,64093
6677	Via	FEZZAN	D24		1,66258
3079	Via	FIAMMA GALVANO	C20		2,58091
7385	Via	FIAMMINGHINO MAURO	D30		1,3846
7525	Via	FICHERA GAETANO	E6		1,35511
4370	Via	FIDENZA	D15		1,52889
1144	Pza	FIDIA	C12		3,22372
528	Via	FIENO	B13		3,9473
1628	Via	FIERAMOSCA ETTORE	D34		1,59071
1760	Via	FIGINI LUIGI	D34		1,59071
7387	Via	FIGINO AMBROGIO	D30		1,3846
6224	Pza	FILANGIERI GAETANO	B21		2,9613
7144	Via	FILARETE	B17		3,41298
5277	Via	FILARGO PIETRO	D21		1,6028
7154	Via	FILELFO FRANCESCO	C17		2,72687
4038	Vle	FILIPPETTI ANGELO	B20		3,04603
1350	Via	FILIPPI FILIPPO	D36		1,72597
3162	Via	FILIPPINO DEGLI ORGANI	D16		1,90239
113	Via	FILODRAMMATICI	B12		5,96505
1190	Via	FILZI FABIO	C12	CIVICI DISPARI DA INIZIO VIA SINO ALL'INCROCIO CON VIA GALVANI E CIVICI PARI DA INIZIO VIA SINO ALL'INCROCIO CON PIAZZA DUCA D'AOSTA	3,22372
1190	Via	FILZI FABIO	C15	CIVICI DISPARI DALL'INCROCIO CON VIA GALVANI SINO A FINE VIA E CIVICI PARI DALL'INCROCIO CON PIAZZA DUCA D'AOSTA SINO A FINE VIA	2,28448
6433	Via	FINALE LIGURE	D28		1,64093
1729	Via	FINANZIERI D'ITALIA	D33		1,52966
2120	Via	FINOCCHIARO APRILE	C12		3,22372
1582	Via	FINZI GIUSEPPE	D32		1,33749
2341	Via	FINZI PROSPERO	D35		1,60029
7236	Via	FIORAVANTI ARISTOTILE	C16		2,37544
6710	Via	FIORDALISI (DEI)	D24		1,66258
138	Vlo	FIORI	B15		4,84384
135	Via	FIORI CHIARI	B15		4,84384
136	Via	FIORI OSCURI	B15		4,84384
7173	Pza	FIRENZE	C16		2,37544
1328	Via	FIUGGI	D36		1,72597
1560	Via	FLAVIA	D32		1,33749
6499	Via	FLEMING ALESSANDRO	D25		1,51453
2522	Via	FLUMENDOSA	D35		1,60029
5082	Gro	FOGAR AMBROGIO	B21		2,9613
3187	Via	FOGAZZARO ANTONIO	C20		2,58091
4269	Via	FOGGIA	D18		1,47128
3032	Via	FOLDI CARLO	C20		2,58091
2676	Via	FOLLI EGIDIO	D13		1,53817
2325	Via	FONSECA PIMENTEL ELEONORA	D35		1,60029
308	Pza	FONTANA	B12		5,96505
3058	Via	FONTANA	B19		4,07775
239	Gll	FONTANA CIRO	B12		5,96505
1641	Via	FONTANELLI ACHILLE	D32		1,33749
6654	Via	FONTANESI ANTONIO	D24		1,66258
1804	Vlo	FONTANILE (DEL)	D36		1,72597
4224	Via	FONTANILI (DEI)	D20		1,69985
6344	Via	FONZASO	D24		1,66258
6109	Via	FOPPA VINCENZO	C18		2,3876
5143	Via	FOPPETTE (DELLE)	C18		2,3876
5127	Via	FORCELLA VINCENZO	C18		2,3876
3171	Via	FORLANINI CARLO	D12		2,24813
3318	Vle	FORLANINI ENRICO	D15		1,52889
133	Via	FORMENTINI MARCO	B15		4,84384
6847	Via	FORNARA CARLO	D24		1,66258
6592	Via	FORNARI PASQUALE	D24		1,66258
1677	Via	FORNI GEROLAMO	D32		1,33749
2449	Via	FORTEZZA	D35		1,60029
1439	Via	FORTIGUERRA NICOLO'	D34		1,59071

CODICE	TIPO	DENOMINAZIONE	MICROZONA	INFORMAZIONI DI DETTAGLIO	COEFFICIENTE
1353	Via	FORTIS LEONE	D36		1,72597
1576	Pza	FORTUNATO GIUSTINO	D32		1,33749
6643	Via	FORZE ARMATE (DELLE)	D24	I CIVICI PARI DA INIZIO VIA SINO ALL'INCROCIO CON VIA EDOARDO CHINOTTO E I CIVICI DISPARI DA INIZIO VIA SINO ALL'INCROCIO CON VIA FRANCESCO PRIMATICCIO	1,66258
6643	Via	FORZE ARMATE (DELLE)	D25	CIVICI DISPARI DALL'INCROCIO CON VIA FRANCESCO PRIMATICCIO E CIVICI PARI DALL'INCROCIO CON VIA EDOARDO CHINOTTO SINO ALL'INCROCIO CON VIA CANCANO	1,51453
6643	Via	FORZE ARMATE (DELLE)	E5	CIVICI DISPARI E PARI DALL'INCROCIO CON VIA CANCANO SINO A FINE VIA	1,22688
6520	Via	FOSCARI (DEI)	D28		1,64093
205	Via	FOSCOLO UGO	B12		5,96505
2584	Via	FOSSATI (F.LLI)	D12		2,24813
566	Via	FOSSE ARDEATINE	B16		4,23565
2471	Via	FRACASTORO GIROLAMO	D35		1,60029
3008	Via	FRACCAROLI ARNALDO	D12		2,24813
1071	Via	FRACCHIA UMBERTO	D36		1,72597
2183	Pza	FRANCESCA ROMANA (SANTA)	C12		3,22372
4020	Via	FRANCESCO D'ASSISI (SAN)	B20		3,04603
2115	Via	FRANCHETTI RAIMONDO	C12		3,22372
6524	Via	FRANGIPANI (DEI)	D28		1,64093
3124	Via	FRANKLIN BENIAMINO	C20		2,58091
3288	Via	FRAPOLLI LUIGI	D12		2,24813
6590	Via	FRASCATI	C17		2,72687
4355	Via	FRASCHINI (F.LLI)	D18		1,47128
6563	Via	FRASSINETTI ROMEO	D24		1,66258
7311	Via	FRASSINI (DEI)	D30		1,3846
2495	Via	FRATTI ANTONIO	D35		1,60029
5389	Pza	FRATTINI PIETRO	D24		1,66258
3014	Via	FREGUGLIA CARLO	B19		4,07775
4367	Via	FREIKOFEL	D15		1,52889
2254	Via	FRESCOBALDI GEROLAMO	D12		2,24813
1705	Pza	FREUD SIGMUND	C14		3,70704
6909	Via	FRIGERIO UGO	E5		1,22688
2439	Via	FRIGIA	D35		1,60029
1379	Via	FRIGNANI ANGELO	D36		1,72597
2190	Via	FRISI PAOLO	C12		3,22372
3199	Via	FRIULI	C20		2,58091
6784	Via	FROSINONE	E5		1,22688
6335	Via	FRUA GIUSEPPE	C17		2,72687
1606	Via	FRUGONI CARLO INNOCENZO	D33		1,52966
1739	Via	FUBINI MARIO	D34		1,59071
2199	Via	FUCINI RENATO	D12		2,24813
1654	Via	FULTON ROBERTO	D32		1,33749
5149	Via	FUMAGALLI ANGELO CARLO	C18		2,3876
6882	Via	FUNI ACHILLE	E5		1,22688
6258	Via	FUSARO (DEL)	C17		2,72687
5158	Via	FUSETTI MARIO	C18		2,3876
3300	Pza	FUSINA ANDREA	D12		2,24813
7274	Via	FUSINATO ARNALDO	D30	CIVICI DISPARI E PARI DA INIZIO VIA SINO ALLA FERROVIA	1,3846
7274	Via	FUSINATO ARNALDO	D31	CIVICI DISPARI E PARI DALLA FERROVIA SINO A FINE VIA	1,41019
146	Via	GABBA (F.LLI)	B15		4,84384
1674	Via	GABBRO	D32		1,33749
5491	Via	GABER GIORGIO	D18		1,47128
6625	Via	GABETTI GIUSEPPE	D25		1,51453
4320	Via	GABUSSI GIULIO CESARE	D18		1,47128
7423	Via	GADAMES	D30		1,3846
7582	Lgo	GADDA CARLO EMILIO	C16		2,37544
7098	Vle	GADIO GEROLAMO	B17		3,41298
1572	Via	GAETA	D32		1,33749
2138	Via	GAFFURIO FRANCHINO	C15		2,28448
4187	Via	GAGGIA PIETRO	D18		1,47128
4239	Via	GAGINI	D18		1,47128

CODICE	TIPO	DENOMINAZIONE	MICROZONA	INFORMAZIONI DI DETTAGLIO	COEFFICIENTE
3127	Via	GAIO	D12		2,24813
7215	Via	GALDINO (SAN)	C16		2,37544
1575	Via	GALEAZZI RICCARDO	D32		1,33749
2447	Via	GALENO CLAUDIO	D35		1,60029
1771	Gro	GALEOTTI BIANCHI GINA	D33		1,52966
6607	Via	GALGARIO FRA'	D24		1,66258
1566	Via	GALIANI FERDINANDO	D32		1,33749
1102	Via	GALILEI GALILEO	C12		3,22372
1079	Via	GALIMBERTI TANCREDI DETTO DUCCIO	C12		3,22372
2434	Via	GALLA PLACIDIA	D12		2,24813
7420	Via	GALLARATE	D30	I CIVICI PARI E DISPARI DA INIZIO VIA SINO ALL'INCROCIO CON VIA LUIGI RIZZO	1,3846
7420	Via	GALLARATE	E6	I CIVICI PARI E DISPARI DALL'INCROCIO CON VIA LUIGI RIZZO E SINO AL CONFINE COMUNALE	1,35511
656	Lgo	GALLARATI SCOTTI TOMMASO	B13		3,9473
1162	Via	GALLI DINA	C15		2,28448
1810	Via	GALLI FEDERICA	D34		1,59071
3381	Par	GALLI GUIDO	D15		1,52889
1304	Via	GALLI MARIO	D36		1,72597
6405	Via	GALLI RICCARDO	C17		2,72687
6763	Via	GALLIANO GIUSEPPE	E5		1,22688
7398	Via	GALLIARI BERNARDINO	D30		1,3846
3105	Via	GALLINA GIACINTO	D12		2,24813
128	Via	GALLO (DEL)	B12		5,96505
4256	Via	GALLURA	D20		1,69985
1179	Via	GALVANI LUIGI	C15		2,28448
6593	Ple	GAMBARA VERONICA	D24		1,66258
4160	Via	GAMBOLOITA	D20		1,69985
7556	Via	GANDHI MAHATMA	D30		1,3846
5309	Via	GANDINO CRISTOFORO	D20		1,69985
7191	Via	GARANCETTA (DELLA)	C16		2,37544
3303	Via	GARAVAGLIA CARLO	D15		1,52889
2696	Vle	GARCIA LORCA FEDERICO	D10		1,5515
6922	Via	GARDELLA IGNAZIO	C17		2,72687
6147	Via	GARDENIE (DELLE)	D25		1,51453
4153	Via	GARDONE	D20		1,69985
7413	Via	GAREGNANO	D30		1,3846
5472	Via	GARELLI ADALBERTO	D18		1,47128
4163	Via	GARGANO	D18		1,47128
6119	Via	GARIAN	C17		2,72687
6786	Pza	GARIBALDI ANITA	E5		1,22688
1010	Cso	GARIBALDI GIUSEPPE	B18		3,98102
1134	Via	GARIGLIANO	C12		3,22372
2194	Via	GAROFALO	D12		2,24813
1752	Gro	GAROFALO LEA	B17		3,41298
6683	Via	GAROFANI (DEI)	D25		1,51453
1368	Via	GASPARO DA SALO'	C15		2,28448
1205	Via	GASPAROTTO LEOPOLDO	C15		2,28448
1647	Pza	GASPARRI PIETRO	D32		1,33749
7260	Via	GASSENDI PIETRO	D30		1,3846
2717	Via	GASSMAN VITTORIO	D35		1,60029
1779	Gro	GASTALDI DON GIAN PAOLO	D32		1,33749
4321	Via	GASTONE DA FOIX	D18		1,47128
7156	Via	GATTAMELATA	C17		2,72687
1526	Via	GATTI FRANCESCO	D36		1,72597
5427	Via	GATTINARA	D21		1,6028
3154	Via	GATTO ALFONSO	D15		1,52889
6343	Lgo	GAVIRATE	D24		1,66258
6505	Via	GAVIRATE	D28		1,64093
7353	Via	GAZZOLETTI ANTONIO	E8		1,01906
5394	Lgo	GELSOMINI (DEI)	D25		1,51453
651	Lgo	GEMELLI FRA' AGOSTINO	B16		4,23565
2555	Lgo	GEMITO VINCENZO	D12		2,24813
6941	Gro	GENONI ROSA	E6		1,35511
5164	Cso	GENOVA	B21		2,9613
1564	Via	GENOVESI ANTONIO	D32		1,33749
1249	Via	GENS CLAUDIA	D31		1,41019

CODICE	TIPO	DENOMINAZIONE	MICROZONA	INFORMAZIONI DI DETTAGLIO	COEFFICIENTE
7342	Via	GENTILE DA FABRIANO	D32		1,33749
7602	Via	GENTILE GIOVANNI	E8		1,01906
6936	Gro	GENTILESCHI ARTEMISIA	D25		1,51453
6270	Via	GENTILI ALBERICO	C17		2,72687
5204	Via	GENTILINO	C19		2,3335
6691	Via	GENZIANE (DELLE)	D25		1,51453
6685	Via	GERANI (DEI)	D25		1,51453
3316	Pza	GEROLAMO (SAN)	D12		2,24813
7201	Pza	GERUSALEMME	C16		2,37544
6911	Via	GERVASINI DON GIUSEPPE	E5		1,22688
6121	Via	GESSI ROMOLO	C17		2,72687
227	Via	GESU'	B12		5,96505
7609	Gro	GHEDINI LINO	D30		1,3846
7140	Via	GHERARDINI GIOVANNI	B17		3,41298
6542	Via	GHIRBERTI LORENZO	C17		2,72687
2728	Gro	GHINELLI DON DOMENICO	D35		1,60029
4121	Via	GHINI LUCA	D20		1,69985
151	Lgo	GHIRINGHELLI ANTONIO	B12		5,96505
6582	Via	GHIRINGHELLI BERNARDINO	E5		1,22688
6598	Pza	GHIRLANDAIO DOMENICO	D24		1,66258
7480	Cav	GHISALLO (DEL)	D30		1,3846
7485	Vle	GHISALLO (DEL)	D30		1,3846
1375	Via	GHISLANZONI ANTONIO	D36		1,72597
5087	Via	GHISLERI ARCANGELO	B21		2,9613
6688	Via	GIACINTI (DEI)	D25		1,51453
2620	Via	GIACOMETTI PAOLO	D35		1,60029
5313	Via	GIACOMO (SAN)	D18		1,47128
2310	Via	GIACOSA GIUSEPPE	D36		1,72597
6689	Via	GIAGGIOLI (DEI)	D25		1,51453
5136	Via	GIAMBELLINO	D24	CIVICI PARI E CIVICI DISPARI SINO ALL'INCROCIO CON LARGO GIAMBELLINO	1,66258
5136	Via	GIAMBELLINO	D25	CIVICI PARI E CIVICI DISPARI DALL'INCROCIO CON LARGO GIAMBELLINO SINO A FINE VIA	1,51453
5395	Lgo	GIAMBELLINO	D25		1,51453
5227	Via	GIAMBOLOGNA	C19		2,3335
7333	Via	GIAMPIETRINO	D31		1,41019
5196	Vle	GIAN GALEAZZO	B20		3,04603
6775	Via	GIANELLA GIUSEPPE	E5		1,22688
1487	Via	GIANFERRARI VINCENZO	D36		1,72597
6622	Via	GIANICOLO	D24		1,66258
7429	Via	GIANNINI GIUSEPPE	D30		1,3846
7122	Via	GIANNONE PIETRO	B17		3,41298
141	Via	GIARDINI (DEI)	B15		4,84384
148	Vlo	GIARDINO	B15		4,84384
343	Via	GIARDINO GAETANO	B12		5,96505
6562	Via	GIGANTE GIACINTO	D24		1,66258
6678	Via	GIGLI (DEI)	D25		1,51453
7539	Via	GIGLI BENIAMINO	D32		1,33749
6342	Via	GIGNESE	D28		1,64093
6550	Via	GIGNOUS EUGENIO	C17		2,72687
2619	Via	GILARDI EDOARDO	D35		1,60029
2476	Via	GILINO GIAN GIACOMO	D35		1,60029
6613	Vle	GIMIGNANO (SAN)	D24		1,66258
1189	Pza	GIOACHIMO (SAN)	C12		3,22372
6165	Via	GIOBERTI VINCENZO	B17		3,41298
6402	Via	GIOIA FLAVIO	C17		2,72687
1108	Via	GIOIA MELCHIORRE	C12	CIVICI PARI E DISPARI DA INIZIO VIA SINO ALL'INCROCIO CON VIA AMERIGO VESPUCCI E DALL'INCROCIO CON VIA GIOVANNI BATTISTA PIRELLI SINO ALL'INCROCIO CON VIA LUIGI GALVANI	3,22372
1108	Via	GIOIA MELCHIORRE	C14	CIVICI PARI E DISPARI DALL'INCROCIO CON VIA DON LUIGI STURZO SINO ALL'INCROCIO CON VIA GIOVANNI BATTISTA PIRELLI	3,70704
1108	Via	GIOIA MELCHIORRE	C15	CIVICI PARI E DISPARI DALL'INCROCIO CON VIA GALVANI SINO ALL'INCROCIO CON VIALE LUNIGIANA	2,28448

CODICE	TIPO	DENOMINAZIONE	MICROZONA	INFORMAZIONI DI DETTAGLIO	COEFFICIENTE
1108	Via	GIOIA MELCHIORRE	D36	CIVICI PARI E DISPARI DALL'INCROCIO CON VIALE LUNIGIANA SINO A FINE VIA	1,72597
2093	Pza	GIOLITTI GIOVANNI	D12		2,24813
1702	Via	GIOLLI RAFFAELLO	D33		1,52966
5377	Via	GIORDANI PIETRO	D25		1,51453
345	Pzt	GIORDANO UMBERTO	B12		5,96505
6743	Via	GIORGI FERDINANDO	E6		1,35511
7421	Via	GIORGINI GIOVANNI BATTISTA	D30		1,3846
581	Pza	GIORGIO (SAN)	B16		4,23565
7125	Via	GIORGIONE	C16		2,37544
5129	Via	GIORZA PAOLO	C18		2,3876
6248	Via	GIOTTO	C17		2,72687
2234	Via	GIOVANNA D'ARCO (SANTA)	C15		2,28448
6741	Pza	GIOVANNI (SAN)	E6		1,35511
2117	Via	GIOVANNI ALLA PAGLIA (SAN)	C12		3,22372
6144	Pza	GIOVANNI BATTISTA ALLA CRETA (SAN)	D25		1,51453
5261	Vle	GIOVANNI DA CERMENATE	D18		1,47128
3253	Via	GIOVANNI DA MILANO	D12		2,24813
7151	Via	GIOVANNI DA PROCIDA	C17		2,72687
7408	Via	GIOVANNI DA UDINE	D30		1,3846
6614	Ple	GIOVANNI DALLE BANDE NERE	D24		1,66258
6218	Via	GIOVANNI DI DIO (SAN)	B17		3,41298
357	Via	GIOVANNI IN CONCA (SAN)	B13		3,9473
609	Via	GIOVANNI SUL MURO (SAN)	B16		4,23565
615	Vlo	GIOVANNI SUL MURO (SAN)	B16		4,23565
6407	Pza	GIOVANNI XXIII	B17		3,41298
5403	Via	GIOVANOLA ANTONIO	D18		1,47128
5210	Via	GIOVENALE	C19		2,3335
6162	Pza	GIOVINE ITALIA	B17		3,41298
6194	Via	GIOVIO PAOLO	C17		2,72687
1670	Via	GIRARDENGO COSTANTE	D32		1,33749
2704	Via	GIRASOLI (DEI)	D10		1,5515
3372	Via	GIRAUD EDOARDO	D15		1,52889
1099	Via	GIROLA CARLO	D36		1,72597
2387	Via	GIUBA	D35		1,60029
1461	Via	GIUDICE DONADONI MADDALENA	D31		1,41019
1755	Via	GIUFFRE' ANTONINO	D36		1,72597
1451	Via	GIULIANI PADRE REGINALDO	D36		1,72597
2148	Via	GIULIANO BARTOLOMEO	C12		3,22372
6112	Via	GIULIANO SALVIO	C17		2,72687
1069	Via	GIULIANOVA	B18		3,98102
2525	Via	GIULIETTI GIUSEPPE MARIA	D35		1,60029
613	Via	GIULINI GIORGIO	B12	CIVICI PARI E DISPARI DA INIZIO VIA ALL'INCROCIO CON VIA MANFREDO CAMPERIO	5,96505
613	Via	GIULINI GIORGIO	B16	CIVICI PARI E DISPARI DALL'INCROCIO CON VIA MANFREDO CAMPERIO A FINE VIA	4,23565
6361	Ple	GIULIO CESARE	C17		2,72687
3153	Via	GIURIATI MARIO	D12		2,24813
1442	Pza	GIUSEPPE (SAN)	D33		1,52966
9943	Gro	GIUSSANI ANGELA E LUCIANA	D12		2,24813
5446	Via	GIUSSANI CAMILLO	D21		1,6028
5489	Gri	GIUSSANI DON LUIGI	C18		2,3876
7127	Via	GIUSTI GIUSEPPE	C16		2,37544
1546	Pza	GIUSTINA (SANTA)	D32		1,33749
3175	Vle	GIUSTINIANO	C12		3,22372
1410	Via	GIUSTIZIA (DELLA)	D36		1,72597
6315	Via	GIUSTO (SAN)	D24	CIVICI DISPARI E PARI DA INIZIO VIA SINO ALL'INCROCIO CON VIA NOVARA	1,66258
6315	Via	GIUSTO (SAN)	D25	CIVICI DISPARI E PARI DALL'INCROCIO CON VIA NOVARA SINO A FINE VIA	1,51453
1626	Via	GLICERIO (SAN)	D33		1,52966
1215	Via	GLUCK CRISTOFORO	D36		1,72597
6483	Via	GNOCCHI DON CARLO	D24		1,66258
6104	Via	GNOCCHI VIANI OSVALDO	C18		2,3876
4113	Via	GOBBI ULISSE	C19		2,3335
2561	Pza	GOBETTI PIERO	D12		2,24813

CODICE	TIPO	DENOMINAZIONE	MICROZONA	INFORMAZIONI DI DETTAGLIO	COEFFICIENTE
7088	Vle	GOETHE WOLFANGO	B17		3,41298
1618	Via	GOFFREDO DA BUSSERO	D33		1,52966
1039	Via	GOITO	B18		3,98102
5154	Via	GOLA EMILIO	C18		2,3876
3183	Via	GOLDONI CARLO	C12	CIVICI DISPARI E PARI DA INIZIO VIA SINO ALL'INCROCIO CON VIALE DEI MILLE	3,22372
3183	Via	GOLDONI CARLO	D12	CIVICI DISPARI E PARI DALL'INCROCIO CON VIALE DEI MILLE SINO A FINE VIA	2,24813
2463	Via	GOLFO DEGLI ARANCI	D35		1,60029
2220	Via	GOLGI CAMILLO	D12		2,24813
2139	Via	GOMES CARLO	C15		2,28448
5096	Via	GONFALONE (DEL)	B21		2,9613
5376	Via	GONIN FRANCESCO	D25		1,51453
344	Via	GONZAGA MAURIZIO	B12		5,96505
4126	Via	GONZALES ENRICO	D16		1,90239
635	Via	GORANI	B16		4,23565
3170	Ple	GORINI PAOLO	D12		2,24813
5156	Vle	GORIZIA	C18	I CIVICI PARI E DISPARI DA INIZIO VIA SINO AD ALZAIA NAVIGLIO PAVESE	2,3876
5156	Vle	GORIZIA	C19	I CIVICI PARI E DISPARI DA ALZAIA NAVIGLIO PAVESE SINO A FINE VIA	2,3335
5139	Via	GORKI MASSIMO	D24		1,66258
2357	Pza	GORLA	D35		1,60029
6742	Via	GORLINI (F.LLI)	E6		1,35511
5203	Cso	GOTTARDO (SAN)	C19		2,3335
2331	Ple	GOVERNO PROVVISORIO DI LOMBARDIA	D35		1,60029
7222	Via	GOVONE GIUSEPPE	C16		2,37544
6439	Via	GOYA FRANCESCO	D28		1,64093
6506	Via	GOZZADINI	D24		1,66258
2563	Via	GOZZANO GUIDO	D12		2,24813
3104	Via	GOZZI GASPARE	D12		2,24813
6789	Via	GOZZOLI BENOZZO	D25	CIVICI PARI E DISPARI DALL'INCROCIO CON VIA MATTEO BAGAROTTI A FINE VIA	1,51453
6789	Via	GOZZOLI BENOZZO	E5	CIVICI PARI E DISPARI DA INIZIO VIA SINO ALL'INCROCIO CON VIA MATTEO BAGAROTTI	1,22688
6271	Via	GRACCHI (DEI)	C17		2,72687
6526	Via	GRADENIGO (DEI)	D28		1,64093
7424	Via	GRADISCA	D30		1,3846
2318	Via	GRADO	D35		1,60029
7338	Via	GRAF ARTURO	E8		1,01906
7205	Pza	GRAMSCI ANTONIO	C16		2,37544
1595	Pza	GRAN PARADISO	D33		1,52966
7218	Via	GRAN SAN BERNARDO	C16		2,37544
2243	Vle	GRAN SASSO	D12		2,24813
6146	Via	GRANCINI ANGELO MICHELE	C17		2,72687
3112	Pza	GRANDI GIUSEPPE	D12		2,24813
3268	Via	GRASSELLI ANNIBALE	D12		2,24813
7465	Via	GRASSI GIOVANNI BATTISTA	E8		1,01906
7073	Lgo	GRASSI PAOLO	B18		3,98102
1743	Via	GRASSINI GIUSEPPINA	D32		1,33749
7511	Via	GRASSO GIOVANNI	D32		1,33749
5411	Via	GRATOSOGLIO	E7		1,08414
1524	Via	GRAZIANO	D33		1,52966
1473	Via	GRAZIOLI DON BARTOLOMEO	D32		1,33749
1463	Via	GRAZZINI ANTON FRANCESCO	D31		1,41019
1417	Pza	GRECO	D36		1,72597
2123	Via	GREGORIO (SAN)	C12		3,22372
1611	Via	GREGOROVIVUS FERDINANDO	D33		1,52966
726	Lgo	GREPPI ANTONIO	B18		3,98102
3213	Via	GREPPI MARCO	D16		1,90239
4119	Via	GRESSONEY	D16		1,90239
3301	Lgo	GRIFFINI ENRICO AGOSTINO	D12		2,24813
5371	Via	GRIFFINI SAVERIO	D21		1,6028
7239	Via	GRIGNA	C16	CIVICI PARI E DISPARI DA INIZIO VIA SINO ALL'INCROCIO CON VIALE MONTE CENERI	2,37544
7239	Via	GRIGNA	D30	CIVICI PARI E DISPARI DALL'INCROCIO CON VIALE MONTE CENERI SINO A FINE VIA	1,3846

CODICE	TIPO	DENOMINAZIONE	MICROZONA	INFORMAZIONI DI DETTAGLIO	COEFFICIENTE
1613	Via	GRILLONI GIUSEPPE	D33		1,52966
6097	Via	GRIMANI (DEI)	C17		2,72687
1644	Via	GRIMM (F.LLI)	D33		1,52966
1478	Via	GRIOLI DON GIOVANNI	D32		1,33749
1741	Via	GRISI GIUDITTA E GIULIA	D32		1,33749
1601	Via	GRIVOLA	D33		1,52966
6347	Via	GRIZIOTTI GIACOMO	C17		2,72687
7483	Via	GROSIO	D30		1,3846
7328	Via	GROSOTTO	D30		1,3846
7279	Via	GROSSETO	D30		1,3846
105	Via	GROSSI TOMMASO	B12		5,96505
2576	Via	GROSSICH ANTONIO	D12		2,24813
7077	Via	GRUBICY DE DRAGON (F.LLI)	B17		3,41298
6106	Via	GRUMELLO ANTONIO	C17		2,72687
2473	Via	GUANELLA DON LUIGI	D35		1,60029
3312	Pza	GUARDI FRANCESCO	D12		2,24813
4405	Par	GUARESCHI GIOVANNINO	D18		1,47128
1411	Via	GUARINI MATTEUCCI GUIDO	D36		1,72597
3353	Via	GUARINO VERONESE	D15		1,52889
4300	Via	GUARNERI (DEI)	D18		1,47128
6726	Via	GUASCONA	E5		1,22688
3011	Via	GUASTALLA (DELLA)	B19		4,07775
3015	Sit	GUASTALLA (DELLA)	B19		4,07775
3021	Gro	GUASTALLA (DELLA)	B19		4,07775
4029	Via	GUBBIO	B20		3,04603
7124	Via	GUERCINO	B17		3,41298
7141	Via	GUERRAZZI FRANCESCO DOMENICO	B17		3,41298
3371	Lgo	GUERRIERI GONZAGA ANSELMO	D15		1,52889
2200	Via	GUERRINI OLINDO	D12		2,24813
1286	Via	GUERZONI GIUSEPPE	D31		1,41019
1244	Via	GUICCIARDI DIEGO	D31		1,41019
3084	Via	GUICCIARDINI FRANCESCO	C20		2,58091
6189	Via	GUIDO D'AREZZO	C17		2,72687
2281	Via	GUINIZELLI GUIDO	D36		1,72597
5369	Via	GUINTELLINO GUGLIELMO	D21		1,6028
6634	Via	GULLI TOMMASO	D24		1,66258
7586	Via	GUTEMBERG JOHANN	D25		1,51453
3091	Via	HAECH CAMILLO	D12		2,24813
6316	Via	HARAR	D28		1,64093
1768	Via	HAYEK VON FRIEDRICH	D34		1,59071
2172	Via	HAYEZ FRANCESCO	C12		3,22372
4237	Via	HEINE ENRICO	D20		1,69985
1747	Gro	HELG FRANCA	D20		1,69985
1588	Via	HERMADA	D33		1,52966
6940	Gro	HERRERA HELENIO	D24		1,66258
7589	Pzt	HO FENG SHAN	C16		2,37544
190	Via	HOEPLI ULRICO	B12		5,96505
548	Via	HUGO VICTOR	B12		5,96505
7099	Vle	IBSEN ENRICO	B17		3,41298
2414	Via	IDRO	D35		1,60029
2458	Via	IGLESIAS	D35		1,60029
606	Via	ILLICA LUIGI	B16		4,23565
3245	Via	ILLIRICO	D12		2,24813
1311	Via	IMBONATI CARLO	D31		1,41019
1266	Via	IMBRIANI (DEGLI)	D31		1,41019
1275	Via	IMOLA	D31		1,41019
3388	Via	IMPASTATO GIUSEPPE	D15		1,52889
3216	Pza	IMPERATORE TITO	D16		1,90239
5266	Via	IMPERIA	D21		1,6028
3169	Via	INAMA VIGILIO	D12		2,24813
3118	Cso	INDIPENDENZA	C20		2,58091
7217	Via	INDUNO (F.LLI)	C16		2,37544
6933	Par	INDUSTRIA ALFA ROMEO - PORTELLO	D30		1,3846
6672	Via	INGANNI ANGELO	D25		1,51453
2559	Via	INGEGNOLI FRANCESCO	D12		2,24813
5414	Via	INNOMINATO (DELL')	D21		1,6028
1731	Vle	INNOVAZIONE (DELL')	D34		1,59071
3221	Pza	INSUBRIA	D16		1,90239

CODICE	TIPO	DENOMINAZIONE	MICROZONA	INFORMAZIONI DI DETTAGLIO	COEFFICIENTE
1381	Via	INTRA	D36		1,72597
7488	Via	INVERIGO	D30		1,3846
7555	Via	INVERNIZIO CAROLINA	E8		1,01906
1749	Gro	IOTTI NILDE	C20		2,58091
6831	Via	IPPOCASTANI (DEGLI)	E5		1,22688
1543	Via	IPPOCRATE	D32		1,33749
6492	Via	IPPODROMO	D28		1,64093
6256	Pza	IRNERIO	C17		2,72687
4263	Lgo	ISABELLA D'ARAGONA	B20		3,04603
4129	Lgo	ISARCO	D20		1,69985
6089	Via	ISCHIA	C17		2,72687
1571	Via	ISEO	D32		1,33749
6461	Via	ISERNIA	D28		1,64093
5332	Via	ISIMBARDI INNOCENZO	D18		1,47128
2353	Via	ISOCRATE	D35		1,60029
4211	Vle	ISONZO	D20		1,69985
4354	Via	ISOTTA CESARE	D18		1,47128
1347	Ple	ISTRIA	D36		1,72597
526	Cso	ITALIA	B13	CIVICI PARI DA INIZIO VIA SINO ALL'INCROCIO CON VIA MOLINO DELLE ARMI E CIVICI DISPARI DA INIZIO VIA SINO ALL'INCROCIO CON VIA SANTA SOFIA	3,9473
526	Cso	ITALIA	B20	CIVICI PARI DALL'INCROCIO CON VIA MOLINO DELLE ARMI E CIVICI DISPARI DALL'INCROCIO CON VIA SANTA SOFIA SINO A FINE VIA	3,04603
1574	Via	IVREA	D32		1,33749
705	Via	JACINI STEFANO	B16		4,23565
7292	Via	JACOPINO DA TRADATE	D30		1,3846
1130	Via	JACOPO DAL VERME	C12		3,22372
6541	Via	JACOPO DELLA QUERCIA	C17		2,72687
1270	Via	JACOPONE DA TODI	D31		1,41019
2154	Via	JAN GIORGIO	C12		3,22372
2589	Via	JARACH FEDERICO	D35		1,60029
2307	Via	JAURES JEAN	D35		1,60029
6884	Via	JEMOLO ARTURO CARLO	E5		1,22688
1230	Vle	JENNER EDOARDO	D31		1,41019
2303	Via	JESI	D35		1,60029
2426	Via	JOMMELLI NICCOLO'	D12		2,24813
7361	Via	JONA EMANUELE	D30		1,3846
7341	Via	JORINI ANTONIO	D32		1,33749
3129	Via	JUVARA FILIPPO	D12		2,24813
1764	Pza	KAISSERLIAN GIORGIO	D36		1,72597
7477	Via	KANT EMANUELE	E6		1,35511
4233	Via	KASMAN SERGIO	D20		1,69985
7479	Pza	KENNEDY JOHN FITZGERALD	E6		1,35511
1363	Via	KEPLERO GIOVANNI	C15		2,28448
7553	Via	KING MARTIN LUTHER	D32		1,33749
6874	Via	KOCH ROBERTO	D25		1,51453
1089	Via	KOERNER GUGLIELMO	D36		1,72597
3271	Via	KOLBE PADRE MASSIMILIANO	D12		2,24813
7241	Via	KORISTKA FRANCESCO	C16		2,37544
3180	Via	KRAMER ANTONIO	C12		3,22372
6812	Via	KULISCIOFF ANNA	D25		1,51453
1625	Via	LA FARINA GIUSEPPE	D33		1,52966
1033	Lgo	LA FOPPA	B18		3,98102
2628	Via	LA MALFA UGO	D35		1,60029
7286	Via	LA MASA GIUSEPPE	D31		1,41019
5175	Via	LA VALLE REMO	D25		1,51453
3282	Via	LABEONE	D12		2,24813
6644	Via	LABUS GIOVANNI	D25		1,51453
4308	Via	LACAITA GIACOMO FILIPPO	D18		1,47128
326	Via	LAGHETTO	B13		3,9473
359	Vlo	LAGHETTO	B13		3,9473
7412	Ple	LAGHI (AI)	D30		1,3846
5351	Via	LAGO DI NEMI	D21		1,6028
1081	Gro	LAGORIO GINA	B18		3,98102
1155	Ple	LAGOSTA	C12		3,22372

CODICE	TIPO	DENOMINAZIONE	MICROZONA	INFORMAZIONI DI DETTAGLIO	COEFFICIENTE
5205	Via	LAGRANGE GIUSEPPE	C19		2,3335
6455	Via	LAIGUEGLIA	D28		1,64093
4103	Via	LAMARMORA ALFONSO	B19		4,07775
2421	Via	LAMBRATE	D36		1,72597
2733	Par	LAMBRETTA (DELLA)	D13		1,53817
2186	Via	LAMBRO	C12		3,22372
7271	Via	LAMBRUSCHINI RAFFAELE	D31		1,41019
6084	Via	LAMENNAIS FELICITE' ROBERT HUGES	D25		1,51453
5329	Via	LAMPEDUSA	D18		1,47128
6737	Via	LAMPUGNANO	E6		1,35511
1221	Vle	LANCETTI VINCENZO	C15		2,28448
1167	Via	LANCIANO	C15		2,28448
715	Via	LANDOLFO	B15		4,84384
7358	Via	LANDOLFO II DA CARCANO	D30		1,3846
1354	Via	LANDRIANI CARLO	D36		1,72597
1597	Via	LANFRANCO DELLA PILA	D33		1,52966
6075	Pte	LANGER ALEXANDER	B21		2,9613
6105	Via	LANINO BERNARDINO	C18		2,3876
703	Via	LANZA GIOVANNI	B15		4,84384
554	Via	LANZONE	B16		4,23565
318	Via	LARGA	B13		3,9473
6827	Via	LARICI (DEI)	E5		1,22688
1171	Via	LARIO	C15		2,28448
2601	Via	LASCARIS COSTANTINO	D35		1,60029
5433	Via	LASSALLE FERDINANDO	D18		1,47128
1303	Via	LATISANA	D36		1,72597
4091	Via	LATTANZIO	D16		1,90239
4075	Via	LATTUADA SERVILIANO	C20		2,58091
1343	Via	LAURANA	D36		1,72597
124	Via	LAURO (DEL)	B12		5,96505
3266	Via	LAVAGNA FILIPPO	D12		2,24813
5160	Vlo	LAVANDAI	C18		2,3876
2155	Ple	LAVATER	C12		3,22372
6504	Via	LAVENO	D28		1,64093
4089	Vle	LAZIO	C20		2,58091
2112	Via	LAZZARETTO	C12		3,22372
1196	Via	LAZZARONI GIUSEPPINA	C15		2,28448
7242	Via	LAZZATI ANTONIO	C16		2,37544
5283	Via	LECCE	C19		2,3335
5263	Via	LECCHI ANTONIO	C18		2,3876
2110	Via	LECCO	C12		3,22372
7084	Pza	LEGA LOMBARDA	B17		3,41298
2285	Via	LEGHE (DELLE)	D36		1,72597
7097	Vle	LEGIONE LOMBARDA	B17		3,41298
6649	Vle	LEGIONI ROMANE	D24	CIVICI PARI E DISPARI DA INIZIO VIA SINO ALL'INCROCIO CON VIA FRANCESCO PRIMATICCIO	1,66258
6649	Vle	LEGIONI ROMANE	D25	CIVICI PARI E DISPARI DALL'INCROCIO CON VIA FRANCESCO PRIMATICCIO SINO A FINE VIA	1,51453
7082	Via	LEGNANO	B17		3,41298
1298	Via	LEGNONE	D31		1,41019
1481	Via	LENINGRADO	D32		1,33749
410	Via	LENTASIO	B13		3,9473
5216	Psr	LEONARDI BOUYEURE ELVIRA (BIKI)	C18		2,3876
2208	Pza	LEONARDO DA VINCI	D12		2,24813
2389	Via	LEONCAVALLO RUGGERO	D36		1,72597
1609	Via	LEONE DA PEREGO	D33		1,52966
6353	Via	LEONE XIII	C17		2,72687
6885	Via	LEONI LEONE	E5		1,22688
4226	Via	LEONI POMPEO	D20		1,69985
6156	Via	LEOPARDI GIACOMO	B17		3,41298
1393	Via	LEPANTO	D36		1,72597
2096	Via	LEPETIT ROBERTO	C12	CIVICI PARI E DISPARI DA INIZIO VIA SINO ALL'INCROCIO CON VIA VITRUVIO	3,22372
2096	Via	LEPETIT ROBERTO	C15	CIVICI PARI E DISPARI DALL'INCROCIO CON VIA VITRUVIO SINO A FINE VIA	2,28448
1147	Via	LEPONTINA	C15		2,28448

CODICE	TIPO	DENOMINAZIONE	MICROZONA	INFORMAZIONI DI DETTAGLIO	COEFFICIENTE
6435	Via	LERICI	D28		1,64093
1181	Via	LESA	D36		1,72597
5095	Via	LESMI	B21		2,9613
7490	Via	LESSONA MICHELE	E8		1,01906
7540	Via	LETI GREGORIO	D32		1,33749
6132	Via	LETIZIA	C18		2,3876
6431	Via	LEVANTO	D28		1,64093
7542	Via	LEVI CARLO	E8		1,01906
1231	Via	LEVICO	C15		2,28448
1008	Vle	LIBERAZIONE (DELLA)	C14		3,70704
98	Pza	LIBERTY (DEL)	B12		5,96505
4088	Ple	LIBIA	C20		2,58091
2692	Via	LICATA	D10		1,5515
2351	Via	LICURGO	D35		1,60029
5264	Vle	LIGURIA	D21		1,6028
2135	Pza	LIMA	C15		2,28448
2598	Via	LINATI CARLO	D35		1,60029
3103	Via	LINCOLN ABRAMO	C20		2,58091
6141	Via	LINNEO CARLO	C17		2,72687
6203	Via	LIPARI	C17		2,72687
2196	Via	LIPPI FILIPPINO	D12		2,24813
3370	Via	LIRI (DEL)	D15		1,52889
2595	Via	LISCATE	D35		1,60029
1700	Via	LISSONI ANTONIO	D33		1,52966
1539	Via	LITTA MODIGNANI ALESSANDRO	D32		1,33749
3029	Via	LITTA POMPEO	B19		4,07775
5328	Via	LIUTPRANDO	D18		1,47128
4214	Via	LIVENZA	C19		2,3335
1296	Via	LIVIGNO	D31		1,41019
4299	Via	LIVINALLONGO	D18		1,47128
3035	Via	LIVORNO	B19		4,07775
2443	Via	LIVRAGHI GIOVANNI	D35		1,60029
7297	Via	LOCARNO	D30		1,3846
1191	Via	LOCATELLI ANTONIO	C12		3,22372
7397	Via	LOCCHI VITTORIO	D30		1,3846
4068	Cso	LODI	C19	CIVICI PARI E DISPARI DA INIZIO VIA SINO ALL'INCROCIO CON VIALE UMBRIA E VIALE ISONZO	2,3335
4068	Cso	LODI	D20	CIVICI PARI E DISPARI DALL'INCROCIO CON VIALE UMBRIA E CON VIALE ISONZO A FINE VIA	1,69985
4249	Ple	LODI	D20		1,69985
5290	Via	LODOVICO IL MORO	D21		1,6028
8515	Pzt	LOI EMANUELA E MORVILLO FRANCESCA	E5		1,22688
7079	Via	LOMAZZO PAOLO	C16		2,37544
6893	Via	LOMBARDI RICCARDO	E5		1,22688
2400	Vle	LOMBARDIA	D12		2,24813
5146	Via	LOMBARDINI ELIA	C18		2,3876
3334	Via	LOMBROSO CESARE	D15		1,52889
3280	Via	LOMELLINA	D12		2,24813
2249	Via	LOMONACO FRANCESCO	D12		2,24813
7134	Via	LONDONIO FRANCESCO	B17	CIVICI PARI E DISPARI DA INIZIO VIA SINO ALL'INCROCIO CON VIA PIETRO MOSCATI	3,41298
7134	Via	LONDONIO FRANCESCO	C16	CIVICI PARI E DISPARI DALL'INCROCIO CON VIA PIETRO MOSCATI SINO A FINE VIA	2,37544
4138	Via	LONGANESI LEO	D16		1,90239
7520	Via	LONGARONE	E8		1,01906
4179	Via	LONGHENA BALDASSARE	D20		1,69985
3259	Via	LONGHI GIUSEPPE	D12		2,24813
1692	Via	LONGONI EMILIO	C12		3,22372
5408	Via	LOPE DE VEGA FELICE	D21		1,6028
7369	Via	LOPEZ SABATINO	E8		1,01906
6521	Via	LOREDAN (DEI)	D28		1,64093
5132	Via	LORENTEGGIO	D24	CIVICI PARI DA INIZIO VIA SINO ALL'INCROCIO CON VIA FRANCESCO PRIMATICCIO E CIVICI DISPARI DA INIZIO VIA SINO A LARGO DEI GELSOMINI	1,66258

CODICE	TIPO	DENOMINAZIONE	MICROZONA	INFORMAZIONI DI DETTAGLIO	COEFFICIENTE
5132	Via	LORENTEGGIO	D25	CIVICI PARI DALL'INCROCIO CON VIA FRANCESCO PRIMATICCIO E CIVICI DISPARI DA LARGO DEI GELSOMINI A FINE VIA	1,51453
6604	Via	LORENZETTI (F.LLI)	D24		1,66258
4005	Via	LORENZINI GIOVANNI	D20		1,69985
6547	Via	LORENZO DI CREDI	C17		2,72687
2264	Ple	LORETO	D36		1,72597
6100	Via	LORIA MOISE'	C17	CIVICI PARI E DISPARI DALL'INCROCIO CON VIA VINCENZO FOPPA SINO A FINE VIA	2,72687
6100	Via	LORIA MOISE'	C18	CIVICI PARI E DISPARI DA INIZIO VIA SINO ALL'INCROCIO CON VIA VINCENZO FOPPA	2,3876
7190	Via	LOSANNA	C16		2,37544
6539	Ple	LOTTO LORENZO	D28		1,64093
1030	Via	LOVANIO	B18		3,98102
6453	Via	LOVERE	D28		1,64093
5193	Via	LUCA (SAN)	B20		3,04603
4173	Vle	LUCANIA	D18		1,47128
3160	Via	LUCANO	C20		2,58091
2726	Gro	LUCARELLI EZIO	D10		1,5515
6805	Via	LUCARINO (DEL)	D25		1,51453
6709	Via	LUCCA	D25		1,51453
6714	Via	LUCERA	E5		1,22688
6896	Via	LUCERNA	D25		1,51453
4018	Via	LUCIA (SANTA)	B20		3,04603
7410	Via	LUCIANO	D30		1,3846
7528	Via	LUCILIO GAIO	D30		1,3846
1409	Via	LUCINI GIAMPIETRO	D36		1,72597
399	Via	LUDOVICO DA VIADANA	B13		3,9473
7396	Via	LUDOVICO DI BREME	D30		1,3846
1238	Ple	LUGANO	D31		1,41019
1274	Via	LUGO	D31		1,41019
4145	Pza	LUIGI (SAN)	D20		1,69985
2260	Pza	LUIGI DI SAVOIA	C15		2,28448
638	Via	LUINI BERNARDINO	B16		4,23565
2253	Via	LULLI GIOVANNI	D12		2,24813
2308	Via	LUMIERE (F.LLI)	D36		1,72597
1214	Vle	LUNIGIANA	D36		1,72597
2247	Via	LUOSI GIUSEPPE	D12		2,24813
523	Via	LUPETTA	B12		5,96505
6908	Cav	LURAGHI GIUSEPPE	E5		1,22688
4015	Via	LUSARDI ALDO	B20		3,04603
5334	Via	LUSITANIA	D18		1,47128
1346	Via	LUSSINO	D36		1,72597
1345	Via	LUSSINPICCOLO	D36		1,72597
2629	Via	LUSSU EMILIO	D35		1,60029
2613	Via	LUTERO MARTINO	D35		1,60029
1258	Via	LUXEMBURG ROSA	D31		1,41019
2094	Via	LUZZATTI LUIGI	D12		2,24813
7221	Via	MAC MAHON	C16	CIVICI PARI E DISPARI DA INIZIO VIA SINO ALL'INCROCIO CON VIALE MONTE CENERI	2,37544
7221	Via	MAC MAHON	D30	CIVICI PARI E DISPARI DALL'INCROCIO CON VIALE MONTE CENERI SINO A FINE VIA	1,3846
5473	Via	MACCACARO GIULIO ALFREDO	E7		1,08414
2133	Via	MACCHI MAURO	C12	CIVICI PARI E DISPARI DA INIZIO VIA SINO ALL'INCROCIO CON VIA VITRUVIO	3,22372
2133	Via	MACCHI MAURO	C15	CIVICI PARI E DISPARI DALL'INCROCIO CON VIA VITRUVIO SINO ALL'INCROCIO CON VIALE BRIANZA	2,28448
2133	Via	MACCHI MAURO	D36	CIVICI PARI E DISPARI DALL'INCROCIO CON VIALE BRIANZA SINO A FINE VIA	1,72597
4298	Via	MACCONAGO	R2		1,27771
4141	Via	MACERATA	D20		1,69985
6351	Via	MACHIARELLI NICCOLO'	B17		3,41298
1361	Ple	MACIACHINI CARLO	D31		1,41019
401	Via	MADDALENA	B13		3,9473
3382	Via	MADERNA BRUNO	D15		1,52889

CODICE	TIPO	DENOMINAZIONE	MICROZONA	INFORMAZIONI DI DETTAGLIO	COEFFICIENTE
5260	Via	MADERNO CARLO	C19		2,3335
6502	Pza	MADONNA DEI POVERI	D25		1,51453
6851	Pza	MADONNA DELLA PROVVIDENZA	E5		1,22688
4382	Ple	MADONNA DI FATIMA	D18		1,47128
134	Via	MADONNINA	B15		4,84384
6401	Via	MADRUZZO CRISTOFORO	C17		2,72687
3197	Via	MAESTRI CAMPIONESI	C20		2,58091
1709	Via	MAESTRI DEL LAVORO	D33		1,52966
3049	Via	MAESTRI PIETRO	B19		4,07775
6858	Via	MAFALDA DI SAVOIA	E6		1,35511
3191	Via	MAFFEI ANDREA	C20		2,58091
3044	Via	MAFFEI CLARA	B19		4,07775
1585	Via	MAFFI ANTONIO	D33		1,52966
7347	Via	MAFFI CARDINALE PIETRO	D32		1,33749
1276	Via	MAFFUCCI ANGIOLO	D31		1,41019
1503	Via	MAGELLANO	D31		1,41019
604	Cso	MAGENTA	B16	CIVICI PARI E DISPARI DA INIZIO VIA SINO ALL'INCROCIO CON VIA GIOSUE' CARDUCCI	4,23565
604	Cso	MAGENTA	B17	CIVICI PARI E DISPARI DALL'INCROCIO CON VIA GIOSUE' CARDUCCI SINO A FINE VIA	3,41298
7115	Via	MAGGI CARLO MARIA	B17		3,41298
5316	Pza	MAGGI GIAN ANTONIO	D21		1,6028
7266	Via	MAGGIANICO	D30		1,3846
1370	Via	MAGGIOLINA (DELLA)	C15		2,28448
3038	Via	MAGGIOLINI GIUSEPPE E FRANCESCO CARLO (F.LLI)	B19		4,07775
2466	Via	MAGISTRETTI PIETRO	D35		1,60029
7566	Via	MAGISTRETTI VICO	D30		1,3846
4381	Via	MAGISTRI GIOVANNI BALILLA	D16		1,90239
5285	Via	MAGLIOCCO VINCENZO	D20		1,69985
1769	Pza	MAGNANI ANNA	D35		1,60029
6546	Via	MAGNASCO ALESSANDRO	C17		2,72687
5159	Via	MAGOLFA	C18		2,3876
7486	Via	MAGREGLIO	D30		1,3846
5483	Lgo	MAHLER GUSTAV	C19		2,3335
1432	Via	MAINONI D'INTIGNANO LUIGI	D36		1,72597
2162	Via	MAIOCCHI ACHILLE	C12		3,22372
5358	Via	MAIORCA	D21		1,6028
3194	Via	MAJ ANGELO	C20		2,58091
2244	Via	MAJELLA (DELLA)	D12		2,24813
2178	Vle	MAJNO LUIGI	B19		4,07775
1746	Via	MAJORANA ETTORE	D36		1,72597
5295	Via	MALAGA	D21		1,6028
99	Pas	MALAGODI GIOVANNI	B12		5,96505
6642	Via	MALATESTA (DEI)	D24		1,66258
1802	Gro	MALGERI ALFREDO	C12		3,22372
3383	Via	MALPIERO GIANFRANCO	D15		1,52889
6409	Via	MALNATI LINDA	D24		1,66258
1220	Via	MALOIA	C15		2,28448
2182	Via	MALPIGHI MARCELLO	C12		3,22372
7091	Vle	MALTA	B17		3,41298
2083	Via	MALVESTITI PIERO	D35		1,60029
7455	Via	MAMBRETTI ANTONIO	E8		1,01906
3088	Via	MAMELI GOFFREDO	C20		2,58091
2413	Via	MAMETE (SAN)	D35		1,60029
2338	Via	MAMIANI TERENCE	D35		1,60029
3054	Via	MANARA LUCIANO	B19		4,07775
6837	Via	MANARESI CESARE	E5		1,22688
2422	Via	MANCINELLI LUIGI	D36		1,72597
3082	Via	MANCINI LODOVICO	C20		2,58091
6412	Via	MANCINI PASQUALE STANISLAO	D28		1,64093
2730	Gro	MANDELLI DON ELIA	D13		1,53817
5400	Via	MANDURIA	R2		1,27771
7155	Via	MANFREDINI LUIGI	C16		2,37544
5346	Via	MANFREDONIA	D21		1,6028
3202	Via	MANGIAGALLI LUIGI	D12		2,24813

CODICE	TIPO	DENOMINAZIONE	MICROZONA	INFORMAZIONI DI DETTAGLIO	COEFFICIENTE
1057	Via	MANGILI CESARE	B18		3,98102
5102	Via	MANGONE FABIO	B21		2,9613
2656	Via	MANIAGO	D10		1,5515
1052	Via	MANIN DANIELE	B18		3,98102
1701	Via	MANN THOMAS	D33		1,52966
4047	Via	MANSUETO (SAN)	C19		2,3335
7275	Via	MANTEGAZZA PAOLO	D30		1,3846
7203	Via	MANTEGNA ANDREA	C16		2,37544
4217	Via	MANTOVA	C19		2,3335
5202	Cso	MANUSARDI LUIGI	C19		2,3335
2114	Via	MANUZIO ALDO	C12		3,22372
5379	Via	MANZANO	D25		1,51453
230	Via	MANZONI ALESSANDRO	B15		4,84384
1719	Vlo	MANZONI PIERO	B18		3,98102
1300	Via	MANZOTTI LUIGI	D31		1,41019
4385	Via	MANZU' GIACOMO	D15		1,52889
7449	Vlo	MAPELLI	D30		1,3846
6567	Vle	MAR JONIO	D24		1,66258
6415	Via	MAR NERO	D25		1,51453
1192	Via	MARANGONI LEOPOLDO	C12		3,22372
6921	Gro	MARANGONI LUIGI	D24		1,66258
1452	Via	MARASCHI PADRE ANTONIO	D36		1,72597
6559	Via	MARATTA CARLO	D24		1,66258
1483	Via	MARAZZA ACHILLE	D32		1,33749
2540	Via	MARAZZANI GIORGIO	D10		1,5515
1433	Via	MARCELLINA (SANTA)	D33		1,52966
2128	Via	MARCELLO BENEDETTO	C12	CIVICI PARI E DISPARI DA INIZIO VIA SINO ALL'INCROCIO CON VIA VITRUVIO	3,22372
2128	Via	MARCELLO BENEDETTO	C15	CIVICI PARI E DISPARI DALL'INCROCIO CON VIA VITRUVIO SINO A FINE VIA	2,28448
1360	Vle	MARCHE	D36		1,72597
6268	Via	MARCHESI DE' TADDEI MALACHIA	C17		2,72687
6304	Via	MARCHESI POMPEO	D25	CIVICI PARI E DISPARI DA INIZIO VIA SINO AL PARCO DELLE CAVE ESCLUSO	1,51453
6304	Via	MARCHESI POMPEO	E5	CIVICI PARI E DISPARI DAL PARCO DELLE CAVE INCLUSO SINO A FINE VIA	1,22688
4235	Via	MARCHETTI LEOPOLDO	D20		1,69985
5406	Via	MARCHETTO (SAN)	D21		1,6028
4013	Via	MARCHIONDI PAOLO	B20		3,04603
1658	Via	MARCHIONNI CARLOTTA	D32		1,33749
3294	Via	MARCIANO	D12		2,24813
1036	Via	MARCO (SAN)	B18		3,98102
1040	Pza	MARCO (SAN)	B18		3,98102
2298	Via	MARCO AURELIO	D36		1,72597
3322	Via	MARCO BRUTO	D15		1,52889
4276	Via	MARCO D'AGRATE	D18		1,47128
2279	Via	MARCO D'AVIANO	D36		1,72597
5166	Via	MARCO D'OGGIONO	B21		2,9613
3080	Via	MARCONA	C20	CIVICI PARI E DISPARI DA INIZIO VIA SINO ALL'INCROCIO CON VIALE PICENO	2,58091
3080	Via	MARCONA	D12	CIVICI PARI E DISPARI DALL'INCROCIO CON VIALE PICENO A FINE VIA	2,24813
340	Via	MARCONI GUGLIELMO	B12		5,96505
1059	Via	MARCORA GIUSEPPE	B18		3,98102
5318	Via	MARE (DEL)	D21		1,6028
4128	Via	MARELLI ERCOLE	D20		1,69985
6244	Via	MARENCO ROMUALDO	C17		2,72687
7081	Ple	MARENCO	B18		3,98102
3315	Via	MARESCALCHI FERDINANDO	D12		2,24813
1486	Via	MARGARIA RODOLFO	D36		1,72597
6280	Via	MARGERITA	C17		2,72687
108	Via	MARGHERITA (SANTA)	B12		5,96505
6668	Via	MARGHERITE (DELLE)	D25		1,51453
3166	Pza	MARIA ADELAIDE DI SAVOIA	C12		3,22372
1326	Pza	MARIA ALLA FONTANA (SANTA)	C15		2,28448
617	Vlo	MARIA ALLA PORTA (SANTA)	B16		4,23565
620	Via	MARIA ALLA PORTA (SANTA)	B16		4,23565
514	Pza	MARIA BELTRADE (SANTA)	B16		4,23565

CODICE	TIPO	DENOMINAZIONE	MICROZONA	INFORMAZIONI DI DETTAGLIO	COEFFICIENTE
3078	Pza	MARIA DEL SUFFRAGIO (SANTA)	C20		2,58091
6164	Pza	MARIA DELLE GRAZIE (SANTA)	B17		3,41298
630	Via	MARIA FULCORINA (SANTA)	B16		4,23565
6441	Pza	MARIA NASCENTE (SANTA)	D28		1,64093
576	Via	MARIA PODONE (SANTA)	B16		4,23565
2527	Via	MARIA ROSSA (SANTA)	D35		1,60029
624	Via	MARIA SEGRETA (SANTA)	B16		4,23565
622	Via	MARIA TERESA	B16		4,23565
534	Vlo	MARIA VALLE (SANTA)	B13		3,9473
535	Via	MARIA VALLE (SANTA)	B13		3,9473
7289	Via	MARIANI PAOLO	D31		1,41019
2490	Via	MARIANI POMPEO	D35		1,60029
3351	Via	MARIGNANO	D15		1,52889
2103	Via	MARINA	B18		3,98102
3007	Lgo	MARINAI D'ITALIA	C20		2,58091
1491	Via	MARINELLA	D36		1,72597
2223	Via	MARINETTI FILIPPO TOMMASO	D35		1,60029
3394	Gro	MARINO ANTONIO	C12		3,22372
204	Via	MARINO TOMMASO	B12		5,96505
6289	Via	MARIO ALBERTO	C17		2,72687
1602	Via	MARMOLADA	D33		1,52966
1686	Via	MARNA (DELLA)	D32		1,33749
2265	Via	MAROCCO PIETRO	D36		1,72597
4185	Via	MAROCCHETTI CARLO	D18		1,47128
1113	Via	MARONCELLI PIETRO	C12		3,22372
6591	Via	MAROSTICA	D24		1,66258
2697	Vle	MAROTTA GIUSEPPE	D10		1,5515
6153	Via	MARRADI GIOVANNI	B17		3,41298
1035	Via	MARSALA	B18		3,98102
6510	Via	MARSICA	C17		2,72687
562	Via	MARTA (SANTA)	B16		4,23565
1614	Pza	MARTELLI FRANCO	D33		1,52966
2707	Ple	MARTESANA	D35		1,60029
1362	Via	MARTIGNONI ADELE	C15		2,28448
7003	Pzt	MARTIGNONI DON ABRAMO	E6		1,35511
1679	Via	MARTINAZZOLI ANTONIO	D32		1,33749
6842	Via	MARTINELLA (DELLA)	D25		1,51453
5398	Via	MARTINELLI GUIDO	D21		1,6028
4183	Via	MARTINENGO FRANCESCO	D18		1,47128
6339	Via	MARTINETTI PIERO	D24		1,66258
5440	Via	MARTINI ARTURO	E7		1,08414
364	Via	MARTINI CARLO MARIA	B12		5,96505
4175	Vle	MARTINI ENRICO	D18		1,47128
3219	Ple	MARTINI FERDINANDO	D16		1,90239
1513	Via	MARTINI MONSIGNOR LUIGI	D32		1,33749
2436	Via	MARTINI PADRE GIOVANNI BATTISTA	D12		2,24813
5307	Via	MARTINI SIMONE (DETTO MEMMI)	D21		1,6028
4277	Via	MARTINIANO (SAN)	D20		1,69985
6336	Via	MARTINITT (DEI)	C17		2,72687
4016	Via	MARTINO (SAN)	B20		3,04603
3297	Via	MARTINO DON CARLO (SAN)	D12		2,24813
6725	Via	MARTIRANO	E5		1,22688
1697	Ple	MARTIRI DELLA DEPORTAZIONE	D32		1,33749
2713	Par	MARTIRI DELLA LIBERTA' IRACHENI VITTIME DEL TERRORISMO (IN MEMORIA DEI)	D35		1,60029
1730	Lgo	MARTIRI DELLE FOIBE	D36		1,72597
2291	Via	MARTIRI OSCURI	D36		1,72597
6509	Via	MARTIRI TRIESTINI	D24		1,66258
7509	Via	MARTOGLIO NINO	D32		1,33749
2695	Via	MARTORELLI GIACINTO	D13		1,53817
1206	Via	MARTUCCI GIUSEPPE	C15		2,28448
7200	Via	MARUSSIG PIETRO	C16		2,37544
6082	Via	MARX CARLO	D25		1,51453
7375	Via	MARZABOTTO	D30		1,3846
352	Via	MARZIALE	B12		5,96505
6420	Via	MASACCIO	C17		2,72687
6768	Via	MASANIELLO	E5		1,22688
2181	Via	MASCAGNI PAOLO	C12		3,22372

CODICE	TIPO	DENOMINAZIONE	MICROZONA	INFORMAZIONI DI DETTAGLIO	COEFFICIENTE
3155	Via	MASCAGNI PIETRO	B19		4,07775
6183	Via	MASCHERONI LORENZO	B17	CIVICI PARI E DISPARI DA INIZIO VIA SINO ALL'INCROCIO CON VIA LODOVICO ARIOSTO	3,41298
6183	Via	MASCHERONI LORENZO	C17	CIVICI PARI E DISPARI DALL'INCROCIO CON VIA LODOVICO ARIOSTO SINO A FINE VIA	2,72687
2147	Via	MASERA GIOVANNI	C12		3,22372
1289	Via	MASINA ANGELO	D31		1,41019
7264	Via	MASOLINO DA PANICALE	D30		1,3846
3283	Via	MASOTTO UMBERTO	D12		2,24813
3336	Via	MASPERO PAOLO	D15		1,52889
559	Pza	MASSAIA GUGLIELMO	B16		4,23565
1261	Via	MASSARA DE CAPITANI	D31		1,41019
4169	Via	MASSARANI TULLO	D16		1,90239
6564	Via	MASSARENTI GIUSEPPE	D24		1,66258
1358	Ple	MASSARI GIUSEPPE	D36		1,72597
6274	Via	MASSAUA	D24		1,66258
7146	Via	MASSENA ANDREA	B17	TUTTI I CIVICI PARI E DISPARI TRA LA FERROVIA E VIA FRANCESCO DOMENICO GUERRAZZI	3,41298
7146	Via	MASSENA ANDREA	C17	TUTTI I CIVICI PARI E DISPARI AD ESCLUSIONE DEI CIVICI TRA LA FERROVIA E VIA FRANCESCO DOMENICO GUERRAZZI	2,72687
2669	Via	MASSIMIANO IMPERATORE	D13		1,53817
2719	Via	MASTROIANNI MARCELLO	D35		1,60029
5475	Via	MASTRONARDI LUCIO	E5		1,22688
4241	Via	MATAZONE DA CALIGANO	D18		1,47128
4268	Via	MATERA	D18		1,47128
2423	Pza	MATERNO (SAN)	D36		1,72597
8581	Pza	MATTARELLA PIERSANTI	B18		3,98102
2621	Lgo	MATTEI ENRICO	D35		1,60029
2632	Via	MATTEI GIANFRANCO	D35		1,60029
218	Cso	MATTEOTTI GIACOMO	B12		5,96505
2167	Via	MATTEUCCI CARLO	C12		3,22372
197	Lgo	MATTIOLI RAFFAELE	B12		5,96505
527	Via	MAURI ACHILLE	B13		3,9473
6296	Via	MAURI ANGELO	C17		2,72687
563	Via	MAURILIO (SAN)	B16		4,23565
8577	Gro	MAURO FEDERICO	E6		1,35511
6810	Via	MAYER SALLY	D24		1,66258
3037	Via	MAYR GIOVANNI	B19		4,07775
2088	Via	MAZZALI GUIDO	D10		1,5515
6633	Via	MAZZARINO GIULIO	D25		1,51453
516	Via	MAZZINI GIUSEPPE	B12		5,96505
3400	Via	MAZZOLA VALENTINO	D12		2,24813
5457	Via	MAZZOLARI DON PRIMO	D21		1,6028
1640	Via	MAZZUCHELLI SAMUELE	D32		1,33749
3304	Via	MAZZUCOTELLI ALESSANDRO	D15		1,52889
3323	Via	MECENATE	D15		1,52889
211	Pza	MEDA FILIPPO	B12		5,96505
5242	Via	MEDA GIUSEPPE	C19	CIVICI PARI E DISPARI DA INIZIO VIA SINO ALL'INCROCIO CON VIALE TIBALDI	2,3335
5242	Via	MEDA GIUSEPPE	D20	CIVICI PARI E DISPARI DALL'INCROCIO CON VIALE TIBALDI SINO A FINE VIA	1,69985
4104	Ple	MEDAGLIE D'ORO	C20		2,58091
4363	Via	MEDEA EUGENIO	D15		1,52889
5335	Via	MEDEGHINO	D18		1,47128
558	Via	MEDICI	B16		4,23565
3377	Via	MEDICI DEL VASCHELLO GIACOMO	D15		1,52889
7544	Lgo	MEDICI LUIGI	C16		2,37544
1256	Via	MEINA	D36		1,72597
7366	Via	MELATO MARIA	E8		1,01906
3045	Via	MELEGARI LUIGI AMEDEO	B19		4,07775
4017	Via	MELEGNANO	B20		3,04603
3350	Via	MELERI GEREMIA	D15		1,52889
2468	Via	MELETTE	D35		1,60029
2509	Via	MELI GIOVANNI	D35		1,60029
6416	Via	MELLA (DEL)	D25		1,51453

CODICE	TIPO	DENOMINAZIONE	MICROZONA	INFORMAZIONI DI DETTAGLIO	COEFFICIENTE
6152	Via	MELLERIO GIACOMO	B17		3,41298
3085	Via	MELLONI MACEDONIO	C20	CIVICI PARI E DISPARI DA INIZIO VIA SINO ALL'INCROCIO CON VIALE PICENO	2,58091
3085	Via	MELLONI MACEDONIO	D12	CIVICI PARI E DISPARI DALL'INCROCIO CON VIALE PICENO SINO A FINE VIA	2,24813
126	Via	MELONE	B15		4,84384
6424	Via	MELORIA	C17		2,72687
4389	Via	MELOTTI FAUSTO	D15		1,52889
6619	Pza	MELOZZO DA FORLI'	D24		1,66258
7118	Via	MELZI D'ERIL FRANCESCO	B17		3,41298
2184	Via	MELZO	C12		3,22372
1322	Via	MENABREA LUIGI FEDERICO	C15		2,28448
5176	Via	MENAGGIO	D25		1,51453
1773	Gri	MENDEL GREGOR	C15		2,28448
106	Via	MENGONI GIUSEPPE	B12		5,96505
6930	Via	MENGONI LUIGI	D25		1,51453
3184	Via	MENOTTI CIRO	C12		3,22372
1090	Via	MENOZZI ANGELO	D36		1,72597
560	Pza	MENTANA	B16		4,23565
6637	Via	MENZINI BENEDETTO	D24		1,66258
2315	Via	MERANO	D36		1,72597
614	Via	MERAVIGLI	B16		4,23565
2232	Via	MERCADANTE SAVERIO	C15		2,28448
4011	Via	MERCALLI GIUSEPPE	B20		3,04603
575	Stv	MERCANTI	B12		5,96505
598	Via	MERCANTI	B12		5,96505
546	Pza	MERCANTI (DEI)	B12		5,96505
1247	Via	MERCANTINI LUIGI	D31		1,41019
717	Via	MERCATO	B15		4,84384
6074	Pte	MERINI ALDA	C18		2,3876
329	Via	MERLO CARLO GIUSEPPE	B13		3,9473
1657	Via	MERLONI MADRE CLELIA	D32		1,33749
5363	Via	MERULA GIORGIO	D21		1,6028
2570	Via	MERZARIO GIUSEPPE	D12		2,24813
7211	Via	MESSINA	C16		2,37544
2647	Via	MESTRE	D10		1,5515
6157	Via	METASTASIO PIETRO	B17		3,41298
5138	Via	METAURO	D24		1,66258
2497	Via	MEUCCI ANTONIO	D35		1,60029
4311	Via	MEZZANOTTE PAOLO	D18		1,47128
5308	Pza	MIANI GUGLIELMO	D21		1,6028
3179	Via	MICCA PIETRO	B19		4,07775
6500	Via	MICENE	D24		1,66258
6777	Via	MICHELE DA CARCANO (BEATO)	E5		1,22688
6212	Vle	MICHELE DEL CARSO (SAN)	C17		2,72687
7263	Via	MICHELINO DA BESOZZO	D30		1,3846
1263	Via	MICHETTI FRANCESCO PAOLO	D31		1,41019
7090	Vle	MICKIEWICZ ADAMO	B17		3,41298
4002	Sit	MIELI RENATO	B20		3,04603
6538	Vle	MIGLIARA GIOVANNI	D24		1,66258
1492	Via	MIGLIORETTI PASQUALE	D32		1,33749
6871	Via	MIGNONE MILLY CARLA	D25		1,51453
5450	Cav	MILANI DON LORENZO	D21		1,6028
2573	Via	MILANI GIOVANNI	D12		2,24813
1034	Via	MILAZZO	B18		3,98102
3233	Via	MILESI ALESSANDRO	D12		2,24813
6676	Via	MILESI BIANCA	D25		1,51453
5142	Ple	MILIZIE (DELLE)	D24		1,66258
9931	Gro	MILK HARVEY	C17		2,72687
3115	Vle	MILLE (DEI)	D12		2,24813
6620	Via	MILLELIRE DOMENICO	D24		1,66258
7107	Vle	MILTON GIOVANNI	B17		3,41298
6667	Via	MIMOSE (DELLE)	D25		1,51453
4157	Via	MINCIO	D20		1,69985
5441	Via	MINERBI ARRIGO	E7		1,08414
707	Via	MINGHETTI MARCO	B16		4,23565
1133	Pza	MINNITI TITO	C12		3,22372
2482	Via	MINTURNO	D35		1,60029

CODICE	TIPO	DENOMINAZIONE	MICROZONA	INFORMAZIONI DI DETTAGLIO	COEFFICIENTE
1713	Via	MINUZIANO ALESSANDRO	D33		1,52966
1141	Via	MINZONI DON GIOVANNI	D31		1,41019
1038	Pza	MIRABELLO CARLO	B18		3,98102
2671	Via	MIRAMARE	D35		1,60029
4349	Via	MIROCLE (SAN)	D15		1,52889
5340	Via	MISSAGLIA (DEI)	D18	CIVICI PARI E DISPARI DA INIZIO VIA SINO ALL'INCROCIO VIA SELVANESCO	1,47128
5340	Via	MISSAGLIA (DEI)	E7	CIVICI PARI E DISPARI DALL'INCROCIO VIA SELVANESCO SINO A FINE VIA	1,08414
1716	Lgo	MISSIONARI COMBONIANI	D32		1,33749
525	Pza	MISSORI GIUSEPPE	B12		5,96505
4307	Pza	MISTRAL FEDERICO	D18		1,47128
6123	Vle	MISURATA	D24		1,66258
4165	Via	MOCENIGO (DEI)	D16		1,90239
3122	Via	MODENA GUSTAVO	C12	CIVICI PARI E DISPARI DA INIZIO VIA SINO ALL'INCROCIO CON VIALE DEI MILLE	3,22372
3122	Via	MODENA GUSTAVO	D12	CIVICI PARI E DISPARI DALL'INCROCIO CON VIALE DEI MILLE SINO A FINE VIA	2,24813
5112	Via	MODESTINO	B21		2,9613
5306	Via	MODICA	D21		1,6028
6133	Via	MODIGLIANI AMEDEO	C18		2,3876
4395	Pza	MODOTTI TINA	D15		1,52889
6273	Via	MOGADISCIO	D24		1,66258
7391	Via	MOLA PIER FRANCESCO	D30		1,3846
2545	Via	MOLFETTA	D10		1,5515
7108	Vle	MOLIERE	B17		3,41298
6843	Via	MOLINAZZO (DEL)	D24		1,66258
6730	Via	MOLINETTO	E6		1,35511
591	Via	MOLINO DELLE ARMI	B20		3,04603
3178	Vle	MOLISE	D12	CIVICI PARI E DISPARI DALL'INCROCIO CON VIA MONTE ORTIGARA SINO A FINE VIA	2,24813
3178	Vle	MOLISE	D16	CIVICI PARI E DISPARI DA INIZIO VIA SINO ALL'INCROCIO CON VIA MONTE ORTIGARA	1,90239
1561	Via	MOLTENI GIUSEPPE	D32		1,33749
6883	Via	MOLTONI EDGARDO	E5		1,22688
6795	Via	MOLTRASIO	E5		1,22688
5401	Via	MOMIGLIANO ATTILIO	D18		1,47128
4285	Via	MOMPIANI GIACINTO	D18		1,47128
1095	Via	MONCALIERI	D36		1,72597
6655	Via	MONCALVO	D24		1,66258
5320	Via	MONCUCCO	D21		1,6028
4112	Pza	MONDADORI ARNOLDO	B20		3,04603
2734	Par	MONDAINI SANDRA E VIANELLO RAIMONDO	D35		1,60029
3367	Via	MONDOLFO UGO GUIDO	D15		1,52889
2515	Via	MONDOVI'	D35		1,60029
570	Via	MONETA	B16		4,23565
1472	Via	MONETA ERNESTO TEODORO	D32		1,33749
2538	Via	MONFALCONE	D10		1,5515
6245	Via	MONFERRATO	C17		2,72687
348	Cso	MONFORTE	B12	CIVICI PARI DA INIZIO VIA SINO ALL'INCROCIO CON VIA UBERTO VISCONTI DI MODRONE E CIVICI DISPARI DA INIZIO VIA SINO ALL'INCROCIO CON VIA SAN DAMIANO	5,96505
348	Cso	MONFORTE	B19	CIVICI PARI DALL'INCROCIO CON VIA UBERTO VISCONTI DI MODRONE SINO A FINE VIA E CIVICI DISPARI DALL'INCROCIO CON VIA SAN DAMIANO SINO A FINE VIA	4,07775
1448	Via	MONICA (SANTA)	D36		1,72597
3320	Via	MONLUE'	D15		1,52889
2618	Via	MONNERET DE VILLARD UGO	D13		1,53817
6536	Via	MONREALE	D24		1,66258
240	Lgo	MONTAGNA LINO	B12		5,96505
7418	Via	MONTAGNANI MARELLI PIERO	E8		1,01906
1340	Via	MONTALBINO	D36		1,72597

CODICE	TIPO	DENOMINAZIONE	MICROZONA	INFORMAZIONI DI DETTAGLIO	COEFFICIENTE
6859	Via	MONTALE EUGENIO	D28	CIVICI PARI E DISPARI DA INIZIO VIA SINO ALL'INCROCIO CON VIA GIULIO NATTA	1,64093
6859	Via	MONTALE EUGENIO	E6	CIVICI PARI E DISPARI DALL'INCROCIO CON VIA GIULIO NATTA SINO A FINE VIA	1,35511
1476	Via	MONTANARI CARLO	D32		1,33749
7405	Via	MONTANELLI GIUSEPPE	D30		1,3846
235	Gri	MONTANELLI INDRO	B18		3,98102
7402	Via	MONTE ALTISSIMO	D30		1,3846
6396	Via	MONTE AMIATA	C17		2,72687
7216	Via	MONTE ASOLONE	C16		2,37544
6323	Via	MONTE BALDO	D24		1,66258
7299	Via	MONTE BARRO	D30		1,3846
6392	Via	MONTE BIANCO	C17		2,72687
7176	Vle	MONTE CENERI	D30		1,3846
4366	Via	MONTE CENGIO	D15		1,52889
6394	Via	MONTE CERVINO	C17		2,72687
3333	Via	MONTE CIMONE	D15		1,52889
1251	Via	MONTE CRISTALLO	C15		2,28448
121	Via	MONTE DI PIETA'	B15		4,84384
6558	Pza	MONTE FALTERONA	D24		1,66258
7180	Via	MONTE GENEROSO	C16	CIVICI PARI E DISPARI DA INIZIO VIA SINO ALL'INCROCIO CON VIALE MONTE CENERI	2,37544
7180	Via	MONTE GENEROSO	D30	CIVICI PARI E DISPARI DALL'INCROCIO CON VIALE MONTE CENERI SINO A FINE VIA	1,3846
1101	Vle	MONTE GRAPPA	C12		3,22372
6393	Via	MONTE LEONE	C17		2,72687
2084	Via	MONTE LUNGO	D35		1,60029
219	Via	MONTE NAPOLEONE	B12		5,96505
3062	Vle	MONTE NERO	C20		2,58091
2560	Via	MONTE NEVOSO	D12		2,24813
3345	Via	MONTE OLIVETO	D15		1,52889
3210	Via	MONTE ORTIGARA	D16		1,90239
4368	Via	MONTE PALOMBINO	D15		1,52889
4384	Via	MONTE PENICE	D15		1,52889
4369	Via	MONTE PERALBA	D15		1,52889
4364	Via	MONTE PIANA	D15		1,52889
4365	Via	MONTE POPERA	D15		1,52889
2533	Via	MONTE PRATOMAGNO	D35		1,60029
6388	Via	MONTE ROSA	C17		2,72687
1449	Via	MONTE ROTONDO	D33		1,52966
2481	Via	MONTE SAN GABRIELE	D35		1,60029
1299	Via	MONTE SAN GENESIO	D31		1,41019
1056	Vle	MONTE SANTO	C12		3,22372
3274	Via	MONTE SUELLO	D12		2,24813
2654	Pza	MONTE TITANO	D10		1,5515
3338	Via	MONTE VELINO	D15		1,52889
1037	Via	MONTEBELLO	B18		3,98102
3346	Via	MONTECASSINO	D15		1,52889
6095	Via	MONTECATINI	C18		2,3876
6650	Via	MONTECUCCOLI RAIMONDO	D24		1,66258
7411	Via	MONTEFELTRO	D30		1,3846
2469	Via	MONTEFIOR	D35		1,60029
5330	Via	MONTEGANI LODOVICO	D18		1,47128
2398	Via	MONTEGGIA GIOVANNI BATTISTA	D10		1,5515
7126	Vle	MONTELLO	B17	I CIVICI PARI E DISPARI DALL'INCROCIO CON VIA GIORGIONE A FINE	3,41298
7126	Vle	MONTELLO	C16	CIVICI PARI E DISPARI DA INIZIO VIA SINO ALL'INCROCIO CON VIA GIORGIONE	2,37544
4302	Via	MONTEMARTINI GIOVANNI	D18		1,47128
4292	Via	MONTEMEZZI ITALO	D18		1,47128
2257	Via	MONTEPULCIANO	C15		2,28448
3361	Via	MONTESSORI MARIA	D15		1,52889
7301	Via	MONTEVECCHIA	D30		1,3846
2237	Via	MONTEVERDI CLAUDIO	C12		3,22372
6091	Via	MONTEVIDEO	C18		2,3876
6332	Pza	MONTI GIOSIA	E5		1,22688
6727	Via	MONTI GIUSEPPE	E5		1,22688

CODICE	TIPO	DENOMINAZIONE	MICROZONA	INFORMAZIONI DI DETTAGLIO	COEFFICIENTE
3354	Via	MONTI LEPINI	D15		1,52889
1530	Via	MONTI PADRE PIER LUIGI	D36		1,72597
4293	Via	MONTI SABINI	D18		1,47128
6155	Via	MONTI VINCENZO	B17	CIVICI DISPARI DA INIZIO VIA SINO ALL'INCROCIO CON LARGO QUINTO ALPINI E CIVICI PARI DA INIZIO VIA PIAZZA GIOVANNI VENTITREESIMO	3,41298
6155	Via	MONTI VINCENZO	C17	CIVICI DISPARI DALL'INCROCIO CON LARGO QUINTO ALPINI E CIVICI PARI DALL'INCROCIO CON PIAZZA PAPA GIOVANNI VENTITREESIMO SINO A FINE VIA	2,72687
1317	Via	MONTICELLI ANGELO	C15		2,28448
6460	Via	MONTICHIARI	D28		1,64093
6549	Via	MONTORFANO DONATO	C17		2,72687
7212	Via	MONVISO	C16		2,37544
2274	Vle	MONZA	D35	CIVICI PARI DALL'INCROCIO CON VIA GIOVANNI PONTANO E CIVICI DISPARI DAL CIVICO 125 INCLUSO SINO A FINE VIA	1,60029
2274	Vle	MONZA	D36	CIVICI PARI SINO ALL'INCROCIO CON VIA GIOVANNI PONTANO E CIVICI DISPARI DA INIZIO VIA SINO AL CIVICO 125 ESCLUSO	1,72597
1497	Via	MONZAMBANO	D36		1,72597
594	Via	MORA GIAN GIACOMO	B13		3,9473
2313	Via	MORANDI FELICITA	D36		1,72597
2091	Ple	MORANDI RODOLFO	B18		3,98102
6932	Pza	MORANTE ELSA	C13		3,40388
6892	Ple	MORATTI ANGELO	D28		1,64093
6913	Gro	MORAVIA ALBERTO	D25		1,51453
7131	Via	MORAZZONE	C16		2,37544
2289	Pza	MORBEGNO	D36		1,72597
6386	Via	MORBELLI ANGELO	C17		2,72687
2723	Via	MORELL S. J. PADRE LODOVICO	D10		1,5515
6734	Via	MORELLI (F.LLI)	E6		1,35511
2166	Via	MORELLI GIOVANNI	B19		4,07775
1519	Via	MORESCHI CARLO	D36		1,72597
6438	Via	MORETTI GAETANO	D28		1,64093
2090	Via	MORETTI MARCELLO	D10		1,5515
3207	Via	MORETTO DA BRESCIA	D12		2,24813
2158	Via	MORGAGNI GIOVANNI BATTISTA	C12		3,22372
1386	Via	MORGAGNI TULLO	D36		1,72597
6568	Via	MORGANTINI MARIO	D24		1,66258
1462	Via	MORGHEN RAFFAELLO	D31		1,41019
633	Via	MORIGI	B16		4,23565
5291	Via	MORIMONDO	D21		1,6028
4007	Via	MORIVIONE	D20		1,69985
1778	Via	MORLOTTI ENNIO	D32		1,33749
1717	Via	MORO ALDO	D33		1,52966
200	Via	MORONE GEROLAMO	B12		5,96505
6603	Via	MORONI GIOVANNI BATTISTA	D24		1,66258
3073	Via	MOROSINI EMILIO	C20		2,58091
6215	Via	MOROZZO DELLA ROCCA	B17		3,41298
7119	Pza	MORSELLI ERCOLE LUIGI	B17		3,41298
3343	Via	MORSENCIO	D15		1,52889
5115	Via	MORTARA	C18		2,3876
1789	Stt	MORTIROLO	C15		2,28448
6788	Via	MOSCA ANTONIO	E5		1,22688
7136	Via	MOSCATI PIETRO	C16		2,37544
1016	Via	MOSCOVA (DELLA)	B18		3,98102
2327	Via	MOSSO ANGELO	D35	CIVICI PARI E CIVICI DISPARI DALLA FERROVIA SINO A FINE VIA	1,60029
2327	Via	MOSSO ANGELO	D36	CIVICI PARI E CIVICI DISPARI DA INIZIO VIA SINO ALLA FERROVIA	1,72597
1402	Via	MOSSOTTI OTTAVIANO FABRIZIO	C15		2,28448
6211	Via	MOTTA EMILIO	C17		2,72687
7303	Via	MOTTARONE	D30		1,3846
3039	Via	MOZART WOLFANGO	B19		4,07775
6872	Via	MOZZONI ANNA MARIA	D25		1,51453
6079	Gro	MUCCIOLI VINCENZO	C18		2,3876

CODICE	TIPO	DENOMINAZIONE	MICROZONA	INFORMAZIONI DI DETTAGLIO	COEFFICIENTE
3140	Vle	MUGELLO	D12		2,24813
6715	Via	MUGGIANO	E5		1,22688
6682	Via	MUGHETTI (DEI)	D25		1,51453
2721	Via	MULAS UGO	D35		1,60029
2612	Cav	MULINO DEL DOSSO	D35		1,60029
1775	Gro	MUNARI BRUNO	C15		2,28448
3234	Lgo	MURANI ORESTE	D12		2,24813
1316	Via	MURAT GIOACCHINO	D36		1,72597
4076	Via	MURATORI LODOVICO	C20		2,58091
6687	Via	MURIALDO PADRE LEONARDO	D25		1,51453
6551	Vle	MURILLO SEBASTIANO BARTOLOMEO	D24		1,66258
7603	Via	MUSATTI CESARE	E8		1,01906
7512	Via	MUSCO ANGELO	D32		1,33749
7199	Via	MUSSI GIUSEPPE	C16		2,37544
7549	Via	MUTTONI FRANCESCO ANTONIO	E6		1,35511
1218	Via	MUZIO EMANUELE	C15		2,28448
5476	Lgo	MUZIO GIOVANNI	E7		1,08414
2663	Via	MUZIO SCEVOLA	D13		1,53817
6621	Via	NABORE E FELICE (SANTISSIMI)	D24		1,66258
6464	Via	NAGO	D28		1,64093
7336	Via	NANSEN FRIDTJOF	D30		1,3846
5131	Pza	NAPOLI	D24		1,66258
6686	Via	NARCISI (DEI)	D25		1,51453
2541	Via	NARNI	D10		1,5515
6860	Via	NATTA GIULIO	E6		1,35511
1319	Via	NAVA FRANCESCO	C15		2,28448
6406	Via	NAVARRA BERNSTEIN MARTA	D25		1,51453
5144	Alz	NAVIGLIO GRANDE	C18	CIVICI PARI DA INIZIO VIA SINO AL 122 ESCLUSO	2,3876
5144	Alz	NAVIGLIO GRANDE	D21	CIVICI PARI DALLA FERROVIA SINO A FINE VIA	1,6028
5144	Alz	NAVIGLIO GRANDE	D24	CIVICI PARI DAL 122 INCLUSO SINO ALLA FERROVIA	1,66258
5161	Alz	NAVIGLIO PAVESE	C18	CIVICI PARI DA INIZIO VIA SINO ALL'INCROCIO CON VIALE LIGURIA	2,3876
5161	Alz	NAVIGLIO PAVESE	D21	CIVICI PARI DALL'INCROCIO CON VIALE LIGURIA SINO A FINE VIA	1,6028
3098	Via	NAZARI GIOVANNI BATTISTA	D12		2,24813
353	Pza	NAZARO IN BROLO (SAN)	B13		3,9473
642	Via	NECCHI LODOVICO	B16		4,23565
5326	Via	NEERA ANNA	D18		1,47128
5368	Ple	NEGRELLI LUIGI	D21		1,6028
4234	Via	NEGRI ADA	D20		1,69985
1321	Via	NEGRI CRISTOFORO	C15		2,28448
623	Via	NEGRI GAETANO	B16		4,23565
7607	Via	NEGRI MARIO	D31		1,41019
1809	Gri	NEGRINI EGIDIO	E5		1,22688
3279	Via	NEGROLI	D12		2,24813
7270	Via	NEGROTTO MICHELE PERICLE	D30	TUTTI I CIVICI PARI E DISPARI DA INIZIO VIA SINO ALLA FERROVIA	1,3846
7270	Via	NEGROTTO MICHELE PERICLE	D31	TUTTI I CIVICI PARI E DISPARI DALLA FERROVIA SINO A FINE VIA	1,41019
2630	Via	NENNI PIETRO	D35		1,60029
3298	Via	NEREO (SAN)	D12		2,24813
6817	Via	NERI POMPEO	D24		1,66258
564	Via	NERINO	B16		4,23565
4167	Via	NERVESA	D16		1,90239
2269	Via	NERVI	D35		1,60029
6580	Via	NEWTON ISAAC	D24		1,66258
4116	Via	NICASTRO	D16		1,90239
7380	Via	NICCODEMI DARIO	D30		1,3846
7129	Via	NICCOLINI GIOVANNI BATTISTA	B17	TUTTI I CIVICI PARI E DISPARI DA INIZIO VIA SINO ALL'INCROCIO CON VIA GIUSEPPE GIUSTI	3,41298
7129	Via	NICCOLINI GIOVANNI BATTISTA	C16	TUTTI I CIVICI PARI E DISPARI DALL'INCROCIO CON VIA GIUSEPPE GIUSTI SINO A FINE VIA	2,37544
2290	Via	NICOLA D'APULIA	D36		1,72597
603	Via	NICOLAO (SAN)	B16		4,23565

CODICE	TIPO	DENOMINAZIONE	MICROZONA	INFORMAZIONI DI DETTAGLIO	COEFFICIENTE
1455	Via	NICOLODI AURELIO	D32		1,33749
1508	Via	NICOTERA GIOVANNI	D32		1,33749
6354	Via	NIEVO IPPOLITO	C17		2,72687
1236	Ple	NIGRA COSTANTINO	D31		1,41019
6473	Via	NIKOLAJEVKA	D25		1,51453
640	Via	NIRONE	B16		4,23565
6866	Via	NITTI FRANCESCO SAVERIO	D25		1,51453
1521	Ple	NIZZA	D36		1,72597
6903	Via	NIZZOLI MARCELLO	D24		1,66258
6300	Via	NOALE	E5		1,22688
5458	Via	NOCE TERESA	E7		1,08414
2211	Via	NOE ENRICO	D12		2,24813
7232	Via	NONO LUIGI	C16		2,37544
7379	Via	NORCIA	D30		1,3846
3330	Via	NORICO	D15		1,52889
1624	Via	NOTA ALBERTO	D33		1,52966
4291	Via	NOTO	D18		1,47128
6624	Via	NOVARA	D24	CIVICI PARI E DISPARI DA INIZIO VIA SINO ALL'INCROCIO CON PIAZZA CARLO AMATI	1,66258
6624	Via	NOVARA	D25	CIVICI PARI E DISPARI DALL'INCROCIO CON PIAZZA CARLO AMATI SINO ALL'INCROCIO CON VIA SANT'ELENA	1,51453
6624	Via	NOVARA	E6	CIVICI PARI E DISPARI DALL'INCROCIO CON VIA SANT'ELENA SINO ALL'INCROCIO CON VIA CALDERA (ESCLUSA)	1,35511
6624	Via	NOVARA	E5	CIVICI PARI E DISPARI DALL'INCROCIO CON VIA CALDERA (INCLUSA) SINO A FINE VIA	1,22688
1559	Via	NOVARO MICHELE	D32		1,33749
1634	Via	NOVATE	D32		1,33749
550	Via	NOVATI FRANCESCO	B16		4,23565
3005	Gro	NOVE NOVEMBRE - ANNIVERSARIO CADUTA DEL MURO DI BERLINO	B19		4,07775
6403	Via	NOVEGNO	C17		2,72687
3110	Pza	NOVELLI ERMETE	D12		2,24813
5125	Via	NOVI	C18		2,3876
3111	Via	NULLO FRANCESCO	D12		2,24813
6230	Via	NUMA POMPILO	B21		2,9613
3329	Via	NUMIDIA	D15		1,52889
2457	Via	NUORO	D35		1,60029
5477	Lgo	NUVOLARI TAZIO	D21		1,6028
7394	Via	NUVOLONE PANFILO	D30		1,3846
2108	Pza	OBERDAN GUGLIELMO	C12		3,22372
3391	Pza	OCCHIALINI GIUSEPPE DETTO BEPPE	D12		2,24813
5383	Via	ODAZIO EMANUELE	D25		1,51453
6450	Via	ODERZO	D28		1,64093
6531	Via	ODESCALCHI (DEGLI)	D28		1,64093
2677	Via	OFANTO	D10		1,5515
5434	Via	OGLIARI PIETRO	D18		1,47128
4105	Via	OGLIO	D20		1,69985
5300	Pza	OHM GIORGIO SIMONE	D21		1,6028
7516	Via	OJETTI UGO	E6		1,35511
1160	Via	OLDOFREDI ERCOLE	C15		2,28448
2272	Via	OLDRADO DA TRESSENO	D36		1,72597
6679	Via	OLEANDRI (DEGLI)	D25		1,51453
2530	Via	OLGETTINA	D10		1,5515
5319	Via	OLGIATI FRANCESCO	D21		1,6028
2556	Via	OLIVARI EMILIO	D36		1,72597
6905	Pza	OLIVELLI TERESIO	D25		1,51453
6220	Via	OLIVETANI (DEGLI)	B21		2,9613
4404	Pza	OLIVETTI ADRIANO	D20		1,69985
6703	Via	OLIVIERI ALESSIO	D25		1,51453
7254	Via	OLLEARO ULDERICO	C16		2,37544
553	Via	OLMETTO	B13		3,9473
5090	Via	OLONA	B21		2,9613
3217	Via	OLTROCCHI BALDASSARE	D16		1,90239
2151	Via	OMBONI GIOVANNI	C12		3,22372
233	Via	OMENONI (DEGLI)	B12		5,96505

CODICE	TIPO	DENOMINAZIONE	MICROZONA	INFORMAZIONI DI DETTAGLIO	COEFFICIENTE
4289	Vle	OMERO	D18		1,47128
7518	Via	OMODEO ADOLFO	E6		1,35511
6826	Via	ONTANI (DEGLI)	E5		1,22688
552	Via	ORAZIO	B16		4,23565
2548	Via	ORBETELLO	D10		1,5515
2583	Via	ORCAGNA ANDREA	D12		2,24813
6717	Via	ORCHIDEE (DELLE)	D25		1,51453
320	Via	ORE (DELLE)	B12		5,96505
547	Via	OREFICI	B12		5,96505
6255	Via	ORGANDINO GIUSEPPE	C17		2,72687
4025	Via	ORIANI ALFREDO	B20		3,04603
7406	Via	ORIANI BARNABA	D30		1,3846
2378	Vle	ORIONE DON LUIGI	D35		1,60029
2461	Via	ORISTANO	D35		1,60029
5443	Via	ORLANDO VITTORIO EMANUELE	E7		1,08414
1591	Via	ORNATO LUIGI	D33		1,52966
4137	Via	OROBIA	D20		1,69985
1635	Via	OROBONI ANTONIO	D32		1,33749
2579	Via	OROMBELLI (DEGLI)	D12		2,24813
2381	Via	OROPA	D35		1,60029
7416	Via	ORSENIIGO MADRE CAROLINA	E6		1,35511
5113	Via	ORSEOLO PIETRO	C18		2,3876
7476	Via	ORSINI FELICE	E8		1,01906
6648	Via	ORSINI VINCENZO GIORDANO	D24		1,66258
123	Via	ORSO (DELL')	B15		4,84384
649	Via	ORSOLA (SANT')	B16		4,23565
608	Via	ORSOLE (DELLE)	B16		4,23565
6681	Via	ORTENSIE (DELLE)	D25		1,51453
6076	Via	ORTESE ANNA MARIA	C13		3,40388
4031	Via	ORTI	B19		4,07775
3242	Via	ORTICA	D12		2,24813
4133	Vle	ORTLES	D20	CIVICI PARI E DISPARI DAL 58 ESCLUSO SINO A FINE VIA	1,69985
4133	Vle	ORTLES	D18	CIVICI PARI E DISPARI DA INIZIO VIA SINO AL CIVICO 58 INCLUSO	1,47128
5254	Via	ORVIETO	D20		1,69985
1799	Via	ORVIETO LAURA	D36		1,72597
4380	Via	ORWELL GEORGE	D15		1,52889
1547	Via	OSCOLATI GAETANO	D32		1,33749
544	Pas	OSII (DEGLI)	B12		5,96505
4303	Via	OSIMO AUGUSTO	D18		1,47128
1776	Gro	OSIRIS WANDA	D36		1,72597
2672	Via	OSLAVIA	D13		1,53817
6490	Via	OSMA CARLO	D28		1,64093
6596	Via	OSOPPO	D24		1,66258
1523	Pza	OSPEDALE MAGGIORE	D36		1,72597
6696	Via	OSTENO	D25		1,51453
336	Via	OSTI	B13		3,9473
3285	Via	OSTIGLIA	D12		2,24813
7473	Via	OTRANTO	E8		1,01906
2187	Pza	OTTO NOVEMBRE	C12		3,22372
4377	Via	OTTO OTTOBRE 2001	D15		1,52889
6528	Via	OTTOBONI (DEGLI)	D28		1,64093
5230	Via	OTTOLINI GIORDANO	C19		2,3335
5352	Via	OVADA	D21		1,6028
3324	Pza	OVIDIO	D15		1,52889
2287	Via	OXILIA NINO	D36		1,72597
2143	Via	OZANAM FEDERICO	C12		3,22372
3097	Via	OZIERI	D12		2,24813
3150	Via	PACE	B19		4,07775
5488	Pza	PACI ENZO	D21		1,6028
2571	Via	PACINI GIOVANNI	D12		2,24813
7259	Via	PACINOTTI ANTONIO	D30		1,3846
5104	Via	PACIOLI FRA' LUCA	B21		2,9613
7330	Via	PACUVIO MARCO	D31		1,41019
2275	Via	PADOVA	D35	CIVICI PARI E DISPARI DALLA FERROVIA SINO ALL'INCROCIO CON VIA PALMANOVA	1,60029

CODICE	TIPO	DENOMINAZIONE	MICROZONA	INFORMAZIONI DI DETTAGLIO	COEFFICIENTE
2275	Via	PADOVA	D36	CIVICI PARI E DISPARI DA INIZIO VIA SINO ALLA FERROVIA	1,72597
2275	Via	PADOVA	D10	CIVICI PARI E DISPARI DALL'INCROCIO CON VIA PALMANOVA SINO A FINE VIA	1,5515
5482	Via	PADRE PIO DA PIETRELCINA (BEATO)	D18		1,47128
6641	Via	PADULLI GIUSEPPE	D24		1,66258
2238	Via	PAGANINI NICCOLO'	C12		3,22372
1485	Gro	PAGANO CESARE	D31		1,41019
6186	Via	PAGANO MARIO	B17	CIVICI PARI DA INIZIO VIA SINO ALL'INCROCIO CON VIA VINCENZO MONTI E DISPARI DA INIZIO VIA SINO A VIA LODOVICO ARIOSTO	3,41298
6186	Via	PAGANO MARIO	C17	CIVICI PARI DA VIA VINCENZO MONTI SINO A FINE VIA E CIVICI DISPARI DA VIA LODOVICO ARIOSTO SINO A FINE VIA	2,72687
6390	Via	PAGLIANO ELEUTERIO	C17		2,72687
2245	Via	PAISIELLO GIOVANNI	D12		2,24813
2712	Via	PAJARDI PIERO	D13		1,53817
5495	Via	PALACH JAN	D21		1,6028
3236	Via	PALADINI ETTORE	D12		2,24813
2173	Via	PALAGI PELAGIO	C12		3,22372
5435	Via	PALANTI GIUSEPPE	D18		1,47128
1600	Via	PALANZONE	D33		1,52966
6523	Via	PALATINO	D28		1,64093
5481	Via	PALATUCCI GIOVANNI	D21		1,6028
2435	Via	PALAZZETTA (DELLA)	D12		2,24813
2171	Via	PALAZZI LAZZARO	C12		3,22372
322	Via	PALAZZO REALE	B12		5,96505
7522	Via	PALAZZOLO DON LUIGI	D30		1,3846
706	Via	PALEOCAPA PIETRO	B17		3,41298
1025	Via	PALERMO	B18		3,98102
2102	Via	PALESTRO	B18		3,98102
7451	Via	PALIZZI FILIPPO	D30	CIVICI PARI E DISPARI DA INIZIO VIA SINO ALLA FERROVIA	1,3846
7451	Via	PALIZZI FILIPPO	E8	CIVICI PARI E DISPARI DALLA FERROVIA SINO A FINE VIA	1,01906
586	Via	PALLA (DELLA)	B13		3,9473
4213	Via	PALLADIO ANDREA	C19		2,3335
1453	Via	PALLANZA	D36		1,72597
6187	Via	PALLAVICINO GIORGIO	C17		2,72687
1096	Via	PALLETTA GIOVANNI BATTISTA	D36		1,72597
4306	Via	PALLIA PAOLO	D18		1,47128
6605	Via	PALMA JACOPO	D24		1,66258
2390	Via	PALMANOVA	D10		1,5515
1404	Via	PALMARIA	D32		1,33749
6699	Via	PALMI	E5		1,22688
5323	Via	PALMIERI NICOLA	D18		1,47128
4322	Via	PAMPURI FRA' RICCARDO	D18		1,47128
2156	Via	PANCALDO LEONE	C12		3,22372
7076	Via	PANCRAZI PIETRO	C17		2,72687
5317	Via	PANDINO	D21		1,6028
4284	Via	PANIGAROLA (DEI)	D18		1,47128
6208	Via	PANIZZA BARTOLOMEO	C17		2,72687
6486	Via	PANIZZI ANTONIO	D24		1,66258
3295	Via	PANNONIA	D12		2,24813
7312	Via	PANNUNZIO MARIO	D30		1,3846
1459	Via	PANTALEO FRA' GIOVANNI	D31		1,41019
1653	Vlo	PANTALEONI DIOMEDE	D32		1,33749
1291	Via	PANTALEONI MAFFEO	D31		1,41019
334	Via	PANTANO	B13		3,9473
7395	Via	PANTELLERIA	D30		1,3846
6651	Via	PANTIGLIATE	D24		1,66258
6154	Via	PANZACCHI ENRICO	B17		3,41298
5183	Via	PANZERI PIETRO	B21		2,9613
6348	Via	PANZINI ALFREDO	C17		2,72687
1178	Via	PAOLI ALESSANDRO	C14		3,70704
5151	Via	PAOLI PASQUALE	C18		2,3876
5425	Via	PAOLINO (SAN)	D21		1,6028

CODICE	TIPO	DENOMINAZIONE	MICROZONA	INFORMAZIONI DI DETTAGLIO	COEFFICIENTE
212	Via	PAOLO (SAN)	B12		5,96505
338	Via	PAOLO DA CANNOBIO	B12		5,96505
1067	Pza	PAOLO VI	B18		3,98102
6867	Via	PAONE REMIGIO	D25		1,51453
6469	Vle	PAPA ACHILLE	D30		1,3846
1389	Via	PAPA DARIO	D36		1,72597
580	Via	PAPA GREGORIO XIV	B13		3,9473
4071	Via	PAPI LAZZARO	C20		2,58091
7075	Via	PAPINI GIOVANNI	C17		2,72687
5097	Vle	PAPINIANO	B21		2,9613
7364	Via	PARABIAGO	E6		1,35511
2168	Via	PARACELSO FILIPPO	C12		3,22372
2512	Via	PARADISI GIOVANNI	D35		1,60029
6571	Via	PARAVIA PIER ALESSANDRO	D24		1,66258
3344	Via	PAREA CARLO	D15		1,52889
4003	Lgo	PARENTI FRANCO	C20		2,58091
5367	Via	PARENZO	D21		1,6028
7440	Via	PARETO VILFREDO	D30		1,3846
1049	Via	PARINI GIUSEPPE	B18		3,98102
1750	Gro	PARKS ROSA	D30		1,3846
4371	Via	PARMA	D15		1,52889
2624	Via	PARMENIDE	D35		1,60029
6599	Via	PARMIGIANINO	C17		2,72687
1176	Via	PARRAVICINI RAFFAELE	D36		1,72597
7585	Via	PARRI FERRUCCIO	D25		1,51453
2363	Via	PARUTA PAOLO	D35		1,60029
2225	Via	PASCAL CARLO	D12		2,24813
7349	Via	PASCARELLA CESARE	E8		1,01906
3132	Via	PASCOLI GIOVANNI	D12		2,24813
5232	Via	PASELLI ERNESTO	C19		2,3335
4255	Via	PASINETTI ANTONIO	D20		1,69985
3095	Via	PASINI VALENTINO	D12		2,24813
1327	Pza	PASOLINI GIUSEPPE	C15		2,28448
7614	Via	PASOLINI PIER PAOLO	D30		1,3846
1805	Gro	PASQUALINO DI MARINEO GIUSEPPINA IN ARTE PIPPA BACCA	B18		3,98102
298	Via	PASSARELLA	B12		5,96505
303	Gll	PASSARELLA	B12		5,96505
1589	Via	PASSERINI GIAN BATTISTA	D33		1,52966
6801	Via	PASSERO (DEL)	D25		1,51453
4065	Via	PASSERONI GIAN CARLO	C19		2,3335
3033	Via	PASSIONE	B19		4,07775
4218	Via	PASSO BUOLE	C19		2,3335
6477	Via	PASSO DI BRIZIO	D24		1,66258
6478	Via	PASSO DI FARGORIDA	D24		1,66258
2635	Via	PASSO MENDOLA	D10		1,5515
4196	Via	PASSO PORDOI	D18		1,47128
2636	Via	PASSO ROLLE	D10		1,5515
2637	Via	PASSO SELLA	D10		1,5515
6326	Via	PASSO TRE CROCI	D24		1,66258
1583	Via	PASTA GIUDITTA	D32	I CIVICI PARI DAL CIVICO 74 AL CIVICO 132 ED I CIVICI DISPARI DAL CIVICO 43 AL CIVICO 125	1,33749
1583	Via	PASTA GIUDITTA	D33	I CIVICI PARI DAL CIVICO 40 AL CIVICO 60A ED IL CIVICO 136, I CIVICI DISPARI DAL CIVICO 11 AL CIVICO 41	1,52966
1800	Psg	PASTERNAK BORIS	C12		3,22372
2283	Via	PASTEUR LUIGI	D36		1,72597
6472	Via	PASTONCHI FRANCESCO	D25		1,51453
5274	Via	PASTORELLI GIOVANNI	C18		2,3876
1127	Via	PASTRENGO	C12		3,22372
1514	Via	PASTRO LUIGI	D32		1,33749
1112	Vle	PASUBIO	C12		3,22372
4243	Via	PATECCHIO GIRARDO	D18		1,47128
4009	Via	PATELLANI CARLO	B20		3,04603
5449	Via	PATERNO'	D21		1,6028
6512	Via	PATROCLO	D28		1,64093
6916	Pzt	PATRONI D'ITALIA (SANTI)	D24		1,66258

CODICE	TIPO	DENOMINAZIONE	MICROZONA	INFORMAZIONI DI DETTAGLIO	COEFFICIENTE
296	Gll	PATTARI	B12		5,96505
299	Pzt	PATTARI	B12		5,96505
304	Via	PATTARI	B12		5,96505
1279	Via	PATTI ADELINA	D31		1,41019
3373	Sda	PAULLESE	D15		1,52889
3177	Via	PAULLO	C20		2,58091
1590	Via	PAULUCCI DI CALBOLI FULCIERI	D33		1,52966
2602	Via	PAVESE CESARE	D35		1,60029
5262	Via	PAVIA	C19		2,3335
1401	Via	PAVONI LODOVICO	D36		1,72597
2240	Via	PECCHIO GIUSEPPE	C12	CIVICI PARI E DISPARI DA INIZIO VIA SINO ALL'INCROCIO CON VIALE ABRUZZI	3,22372
2240	Via	PECCHIO GIUSEPPE	D12	CIVICI PARI E DISPARI DALL'INCROCIO CON VIALE ABRUZZI SINO A FINE VIA	2,24813
7251	Via	PECETTA (DELLA)	C16		2,37544
323	Via	PECORARI FRANCESCO	B12		5,96505
4197	Via	PECORARI GIRALDI GUGLIELMO	D18		1,47128
3369	Via	PECORINI ABELARDO	D15		1,52889
1474	Via	PEDRONI LISIADE	D32		1,33749
6496	Via	PEGASO	D28		1,64093
5002	Pas	PELIKAN JIRI	C19		2,3335
2412	Via	PELITTI GIUSEPPE	D35		1,60029
4008	Sit	PELEGRINI (DEI)	B20		3,04603
4028	Via	PELEGRINI (DEI)	B20		3,04603
103	Via	PELLICO SILVIO	B12		5,96505
1482	Via	PELLINI EUGENIO	D36		1,72597
6391	Via	PELLIZZA GIUSEPPE DA VOLPEDO	C17		2,72687
3314	Via	PELLIZZONE ANDREA	D12		2,24813
1126	Via	PEPE GUGLIELMO	C12		3,22372
5448	Via	PEPERE ALBERTO	D21		1,6028
1136	Via	PERASTO	C12		3,22372
7531	Pza	PEREGO GIOVANNI	C16		2,37544
4312	Via	PERESSUTTI ENRICO	D18		1,47128
6463	Via	PERGINE	D28		1,64093
2231	Via	PERGOLESI GIOVANNI BATTISTA	C15		2,28448
1369	Via	PERI JACOPO	C15		2,28448
2348	Via	PERICLE	D35		1,60029
7399	Via	PERIN DEL VAGA	D30		1,3846
7326	Via	PERINI CARLO	E8		1,01906
7557	Via	PERLASCA GIORGIO	D30		1,3846
1797	Gri	PERON MARIA - MOSNA SUOR GIOVANNA	D33		1,52966
6816	Via	PEROSI LORENZO	D24		1,66258
1403	Via	PEROTTI FRANCESCO	D36		1,72597
1394	Via	PERRONE DI SAN MARTINO ETTORE	D36		1,72597
6632	Ple	PERRUCCHETTI GIUSEPPE	D25		1,51453
2383	Via	PERTICARI GIULIO	D35		1,60029
6899	Via	PERTINI SANDRO	E5		1,22688
6900	Pza	PERTINI SANDRO	E5		1,22688
3036	Via	PERUGIA	B19		4,07775
3198	Via	PERUGINO	C20		2,58091
5344	Via	PERUSSIA FELICE	D18		1,47128
1636	Via	PESARO	D32		1,33749
1260	Via	PESCANTINA	D33		1,52966
5445	Via	PESCARA	R2		1,27771
5438	Via	PESCARENICO	D21		1,6028
7588	Pza	PESCE GIOVANNI	D30		1,3846
7329	Via	PESCHIERA	B17		3,41298
6484	Via	PESSANO	D24		1,66258
4393	Gro	PESSINA MONSIGNOR LUIGI	C19		2,3335
3376	Via	PESTAGALLI (DEI)	D15		1,52889
2248	Via	PESTALOZZA ALESSANDRO	D12		2,24813
5294	Via	PESTALOZZI GIOVANNI ENRICO	D21		1,6028
5299	Via	PESTO	D24		1,66258
7161	Via	PETITTI CARLO ILARIONE	C17		2,72687
7100	Vle	PETOFI ALESSANDRO	B17		3,41298
2370	Via	PETRACCONI ENZO	D35		1,60029
6793	Via	PETRALIA	E5		1,22688
6182	Via	PETRARCA FRANCESCO	B17		3,41298

CODICE	TIPO	DENOMINAZIONE	MICROZONA	INFORMAZIONI DI DETTAGLIO	COEFFICIENTE
2137	Via	PETRELLA ERRICO	C15		2,28448
2320	Via	PETROCCHI POLICARPO	D35		1,60029
6658	Via	PETTIROSSO (DEL)	D25		1,51453
7560	Via	PEVERELLI FRANCESCO	D30		1,3846
4209	Via	PEZZI GIULIETTA	C19		2,3335
5244	Via	PEZZOTTI GIOVANNI	D20		1,69985
4064	Via	PIACENZA	C19		2,3335
1426	Via	PIANELL SALVATORE	D36		1,72597
6508	Via	PIANELLA ANTONIO	D24		1,66258
532	Via	PIATTI (DEI)	B13		3,9473
2339	Via	PIATTOLI SCIPIONE	D35		1,60029
2179	Vle	PIAVE	C12		3,22372
6766	Via	PIAZZA (F.LLI)	E5		1,22688
4286	Via	PIAZZETTA GIOVANNI BATTISTA	D18		1,47128
1222	Via	PIAZZI GIUSEPPE	C15		2,28448
7546	Via	PICCHI ARMANDO	E6		1,35511
2236	Via	PICCINNI NICOLA	C12		3,22372
2386	Via	PICCO MADRE ANNA EUGENIA	D35		1,60029
6895	Via	PICCOLI FANTASIO	E5		1,22688
2486	Pza	PICCOLI MARTIRI	D35		1,60029
6513	Via	PICCOLOMINI (DEI)	D28		1,64093
3114	Vle	PICENO	D12		2,24813
5236	Via	PICHI MARIO	C18		2,3876
4296	Via	PICK MANGIAGALLI RICCARDO	D18		1,47128
7432	Via	PICO DELLA MIRANDOLA	D30		1,3846
2553	Via	PICOZZI ANTONIO	D12		2,24813
6254	Pza	PIEMONTE	C17		2,72687
5410	Via	PIENZA	E7		1,08414
4073	Via	PIER LOMBARDO	C20		2,58091
2513	Via	PIERI MARIO	D35		1,60029
2235	Via	PIERLUIGI GIOVANNI DA PALESTRINA	C15		2,28448
7139	Via	PIERMARINI GIUSEPPE FRANCESCO	B17		3,41298
7188	Via	PIERO DELLA FRANCESCA	C16		2,37544
3399	Gro	PIETRA ITALO	C12		3,22372
6454	Via	PIETRA LIGURE	D28		1,64093
4227	Via	PIETRASANTA	D20		1,69985
3352	Via	PIETRI GIUSEPPE	D15		1,52889
213	Via	PIETRO ALL'ORTO (SAN)	B12		5,96505
1390	Via	PIETRO DA BESCAPE'	D36		1,72597
7249	Via	PIETRO DA CEMMO	C16		2,37544
3311	Via	PIETRO DA CORTONA	D12		2,24813
1287	Via	PIETRO DI PIETRAMELLARA	D31		1,41019
616	Pza	PIETRO E LINO (SANTI)	B16		4,23565
3023	Pza	PIETRO IN GESSATE (SAN)	B19		4,07775
4244	Via	PIETRO MARTIRE D'ANGHIERA	D18		1,47128
6639	Via	PIGNOTTI LORENZO	D24		1,66258
2189	Via	PILO ROSOLINO	C12		3,22372
1017	Via	PINAMONTE DA VIMERCATE	B18		3,98102
3386	Via	PINAROLI GIACOMO	C20		2,58091
2401	Via	PINDARO	D35		1,60029
3046	Via	PINDEMONTE IPPOLITO	B19		4,07775
6745	Via	PINEROLO	D24	TUTTI I CIVICI PARI DA INIZIO VIA SINO ALL'INCROCIO CON VIA HARAR	1,66258
6745	Via	PINEROLO	D28	TUTTI I CIVICI PARI DALL'INCROCIO CON VIA HARAR SINO A FINE VIA	1,64093
4022	Via	PINI GAETANO	B20		3,04603
2634	Via	PINI TOMMASO	D13		1,53817
2195	Via	PINTURICCHIO	D12		2,24813
6832	Via	PIO II	D25		1,51453
549	Via	PIO IV	B13		3,9473
533	Via	PIO V (SAN)	B16		4,23565
572	Pza	PIO XI	B16		4,23565
2216	Ple	PIOLA GABRIO	D12		2,24813
3092	Via	PIOLTI DE' BIANCHI GIUSEPPE	D12		2,24813
7462	Via	PIOMBINO	E8		1,01906
536	Via	PIOPPETTE	B13		3,9473
7310	Vle	PIOPPI (DEI)	D30	CIVICI PARI E DISPARI FINO A VIA ERCOLANO	1,3846

CODICE	TIPO	DENOMINAZIONE	MICROZONA	INFORMAZIONI DI DETTAGLIO	COEFFICIENTE
7310	Vle	PIOPPI (DEI)	D31	CIVICI PARI E DISPARI DA VIA ERCOLANO SINO A FINE VIA	1,41019
6242	Via	PIRANDELLO LUIGI	C17		2,72687
3263	Via	PIRANESI GIOVANNI BATTISTA	D12		2,24813
2483	Via	PIRANO	D35		1,60029
1195	Via	PIRELLI GIOVANNI BATTISTA	C12	CIVICI PARI E DISPARI DA INIZIO VIA SINO ALL'INCROCIO CON PIAZZA LUIGI EINAUDI	3,22372
1195	Via	PIRELLI GIOVANNI BATTISTA	C14	CIVICI PARI E DISPARI DALL'INCROCIO CON PIAZZA LUIGI EINAUDI SINO A FINE VIA	3,70704
1727	Vle	PIRELLI PIERO E ALBERTO	D34		1,59071
6615	Vle	PISA	D24		1,66258
6663	Via	PISA UGO	D25		1,51453
2188	Via	PISACANE CARLO	C12		3,22372
6600	Via	PISANELLO	D24		1,66258
2638	Via	PISANI DOSSI CARLO ALBERTO	D10		1,5515
1201	Via	PISANI VITTOR	C12		3,22372
2460	Via	PISINO	D35		1,60029
4275	Via	PISMONTE	D18		1,47128
142	Via	PISONI GASTONE	B15		4,84384
6773	Via	PISTOIA	E5		1,22688
3215	Via	PISTRUCCI SCIPIONE	D16		1,90239
2405	Via	PITAGORA	D35		1,60029
2674	Via	PITTERI RICCARDO	D13		1,53817
7616	Pza	PIVANO FERNANDA	D21		1,6028
4270	Via	PIZZI GIAN FRANCESCO	D18		1,47128
7484	Via	PIZZIGONI GIUSEPPINA	D30		1,3846
4383	Via	PIZZOLPASSO FRANCESCO	D15		1,52889
7469	Via	PIZZONI ALFREDO	D30		1,3846
7177	Via	PLANA GIOVANNI ANTONIO	C16	CIVICI PARI E DISPARI DA INIZIO VIA SINO ALL'INCROCIO CON VIALE MONTE CENERI	2,37544
7177	Via	PLANA GIOVANNI ANTONIO	D30	CIVICI PARI E DISPARI DALL'INCROCIO CON VIALE MONTE CENERI SINO A FINE VIA	1,3846
2406	Via	PLATONE	D35		1,60029
4107	Via	PLAUTO	C20		2,58091
3120	Cso	PLEBISCITI	D12		2,24813
2653	Via	PLEZZO	D10		1,5515
2144	Via	PLINIO CAIO SECONDO	C12	CIVICI PARI E DISPARI DA INIZIO VIA SINO ALL'INCROCIO CON VIALE ABRUZZI	3,22372
2144	Via	PLINIO CAIO SECONDO	D12	CIVICI PARI E DISPARI DALL'INCROCIO CON VIALE ABRUZZI SINO A FINE VIA	2,24813
6375	Via	PLUTARCO	C17		2,72687
6234	Pza	PO	C17		2,72687
3055	Via	PODGORA	B19		4,07775
3181	Via	POERIO CARLO	C12		3,22372
6432	Via	POGATSCHNIG GIUSEPPE	D28		1,64093
2430	Via	POGGI FELICE	D12		2,24813
6601	Via	POGGIBONSI	D24		1,66258
5428	Via	POGLIAGHI LODOVICO	D24		1,66258
1156	Via	POLA	C15		2,28448
6411	Via	POLDI PEZZOLI GIAN GIACOMO	D28		1,64093
4159	Via	POLESINE	D18		1,47128
7610	Gri	POLETTI ANGELO	E6		1,35511
6195	Via	POLIBIO	C17		2,72687
7409	Via	POLIDORO DA CARAVAGGIO	D30		1,3846
1786	Gro	POLITKOVSKAJA ANNA STEPANOVNA	C14		3,70704
7196	Via	POLIZIANO	C16		2,37544
1146	Via	POLLAIUOLO ANTONIO	C12		3,22372
6853	Via	POLLAK LEOPOLDO	D24		1,66258
1745	Via	POLLINI GINO	D36		1,72597
1103	Via	POLO MARCO	C12		3,22372
7505	Via	POLONIA	E8		1,01906
2722	Gro	POLOTTI GIULIO	D12		2,24813
1734	Via	POLVANI GIOVANNI	D34		1,59071
3090	Via	POMA CARLO	C20		2,58091
2270	Via	POMEZIA	D36		1,72597
1999	Gro	POMODORO TERESA	D12		2,24813

CODICE	TIPO	DENOMINAZIONE	MICROZONA	INFORMAZIONI DI DETTAGLIO	COEFFICIENTE
6374	Via	POMPEO	C17		2,72687
5246	Via	POMPONAZZI PIETRO	D20		1,69985
6295	Via	POMPONIO LETO	C17		2,72687
4282	Via	POMPOSA	D18		1,47128
1616	Via	PONALE	D33		1,52966
2142	Via	PONCHIELLI AMILCARE	C12		3,22372
143	Via	PONTACCIO	B18		3,98102
2316	Via	PONTANO GIOVANNI	D35		1,60029
6735	Via	PONTE DEL GIUSCANO	E6		1,35511
2657	Via	PONTE DI LEGNO	D10		1,5515
2494	Via	PONTE NUOVO	D35		1,60029
1203	Via	PONTE SEVESO	C15		2,28448
2487	Via	PONTE VECCHIO	D35		1,60029
718	Via	PONTE VETERO	B15		4,84384
6172	Via	PONTEBBA	B17		3,41298
5293	Via	PONTI ANDREA	D21		1,6028
4170	Via	PONTI DELLA PRIULA	D16		1,90239
5297	Via	PONTI ETTORE	D21		1,6028
6904	Via	PONTI GIO'	D24		1,66258
1032	Via	PONTIDA	B18		3,98102
4374	Cav	PONTINIA	D18		1,47128
2585	Via	PONZIO GIUSEPPE	D12		2,24813
2293	Via	POPOLI UNITI	D36		1,72597
7558	Via	POPPER KARL	E6		1,35511
1315	Via	POPULONIA	D36		1,72597
2650	Via	PORDENONE	D10		1,5515
611	Via	PORLEZZA	B16		4,23565
2229	Via	PORPORA NICOLA ANTONIO	D12		2,24813
7331	Via	PORRETTA	E8		1,01906
2599	Via	PORRO DON CARLO	D35		1,60029
1226	Via	PORRO EDOARDO	C15		2,28448
1142	Via	PORRO LAMBERTENGI LUIGI	C12		3,22372
110	Via	PORRONE BASSANO	B12		5,96505
1051	Via	PORTA CARLO	B18		3,98102
4039	Ple	PORTA LODOVICA (DI)	C19		2,3335
1044	Cso	PORTA NUOVA (DI)	B18		3,98102
1062	Bst	PORTA NUOVA (DI)	C12		3,22372
402	Cso	PORTA ROMANA (DI)	B12	CIVICI DISPARI DA INIZIO VIA SINO ALL'INCROCIO CON PIAZZA VELASCA E CIVICI PARI DA INIZIO VIA SINO ALL'INCROCIO CON VIA MADDALENA	5,96505
402	Cso	PORTA ROMANA (DI)	B13	CIVICI DISPARI DALL'INCROCIO CON PIAZZA VELASCA SINO ALL'INCROCIO VIA FRANCESCO SFORZA E CIVICI PARI DALL'INCROCIO CON VIA MADDALENA SINO ALL'INCROCIO CON VIA SANTA SOFIA	3,9473
402	Cso	PORTA ROMANA (DI)	B20	CIVICI PARI DALL'INCROCIO CON VIA SANTA SOFIA E DISPARI DALL'INCROCIO VIA FRANCESCO SFORZA, SINO A FINE VIA	3,04603
1015	Via	PORTA TENAGLIA (DI)	B18		3,98102
5150	Rip	PORTA TICINESE (DI)	C18		2,3876
541	Cso	PORTA TICINESE (DI)	B13	CIVICI PARI DA INIZIO VIA SINO ALL'INCROCIO CON VIA EDMONDO DE AMICIS E CIVICI DISPARI DA INIZIO VIA SINO ALL'INCROCIO CON VIA MOLINO DELLE ARMI	3,9473
541	Cso	PORTA TICINESE (DI)	B21	CIVICI PARI DALL'INCROCIO CON VIA EDMONDO DE AMICIS SINO A FINE VIA E I CIVICI DISPARI DALL'INCROCIO CON VIA MOLINO DELLE ARMI A FINE VIA	2,9613
2106	Bst	PORTA VENEZIA (DI)	B18		3,98102
6213	Vle	PORTA VERCELLINA (DI)	B21		2,9613
4026	Cso	PORTA VIGENTINA (DI)	B20		3,04603
3016	Cso	PORTA VITTORIA (DI)	B13	CIVICI PARI E DISPARI DA INIZIO VIA SINO ALL'INCROCIO CON VIA FRANCESCO SFORZA	3,9473

CODICE	TIPO	DENOMINAZIONE	MICROZONA	INFORMAZIONI DI DETTAGLIO	COEFFICIENTE
3016	Cso	PORTA VITTORIA (DI)	B19	CIVICI PARI E DISPARI DALL'INCROCIO CON VIA FRANCESCO SFORZA SINO A FINE VIA	4,07775
1066	Bst	PORTA VOLTA (DI)	B17		3,41298
5084	Via	PORTALUPPI AMBROGIO	D21		1,6028
3332	Via	PORTALUPPI PIERO	D15		1,52889
7561	Ple	PORTELLO	D30		1,3846
1408	Via	PORTINARI PIGELLO	D36		1,72597
2450	Via	PORTO CORSINI	D35		1,60029
3299	Lgo	PORTO DI CLASSE	D12		2,24813
5257	Via	PORTOFERRAIO	D20		1,69985
629	Via	POSTA (DELLA)	B16		4,23565
6314	Via	POSTUMIA	D25		1,51453
5493	Gro	POWELL ROBERT BADEN	C18		2,3876
2480	Via	POZZI (F.LLI)	D35		1,60029
6329	Via	POZZI ANTONIA	C17		2,72687
1725	Via	POZZOBONELLI GIUSEPPE	D33		1,52966
725	Via	POZZONE GIUSEPPE	B12		5,96505
1475	Via	POZZUOLI	D32		1,33749
6355	Via	PRAGA EMILIO E MARCO (DEI)	C17		2,72687
1259	Via	PRAMPOLINI CAMILLO	D31		1,41019
2498	Via	PRANDINA GIOVANNI BATTISTA	D35		1,60029
1471	Via	PRASSITELE	D32		1,33749
7149	Via	PRATI GIOVANNI	C17		2,72687
6926	Via	PRATO	D25		1,51453
7300	Pza	PREALPI	D30		1,3846
2418	Pza	PRECOTTO	D35		1,60029
5245	Via	PREDA PIERO	D20		1,69985
2593	Via	PREDABISSI FRANCESCO	D36		1,72597
2660	Via	PREDIL	D13		1,53817
3063	Vle	PREMUDA	C20		2,58091
6572	Via	PRENESTE	D24		1,66258
6628	Via	PRESANELLA	D25		1,51453
3190	Via	PRESOLANA	C20		2,58091
1269	Via	PRESTINARI MARCELLO	D31		1,41019
6384	Via	PREVIATI GAETANO	C17		2,72687
2217	Via	PRIA FORA'	D36		1,72597
6646	Via	PRIMATICCIO FRANCESCO	D25		1,51453
2105	Via	PRIMO (SAN)	B18		3,98102
6716	Via	PRIMULE (DELLE)	D24		1,66258
7135	Via	PRINA GIUSEPPE	C16		2,37544
1054	Via	PRINCIPE AMEDEO	B18		3,98102
7223	Via	PRINCIPE EUGENIO	C16		2,37544
1061	Ple	PRINCIPESSA CLOTILDE	C12		3,22372
2329	Via	PRINETTI LUIGI	D35		1,60029
2688	Via	PRIORATO GUALDO	D13		1,53817
7204	Via	PROCACCINI GIULIO CESARE	C16		2,37544
6117	Via	PROCOPIO	C17		2,72687
1398	Via	PROGRESSO (DEL)	D36		1,72597
5415	Lgo	PROMESSI SPOSI	D21		1,6028
3192	Via	PROPERZIO	C20		2,58091
721	Via	PROSPERO (SAN)	B12		5,96505
109	Via	PROTASO (SAN)	B12		5,96505
1777	Gro	PROTTI ALDO	C15		2,28448
3359	Via	PRUDENZIO CLEMENTE	D15		1,52889
7147	Via	PUCCI MARCELLO	C17		2,72687
607	Via	PUCCINI GIACOMO	B16		4,23565
2534	Via	PUECHER GIANCARLO	D35		1,60029
4100	Vle	PUGLIE	D15	I CIVICI PARI E DISPARI DA VIA TERTULLIANO SINO A FINE VIA	1,52889
4100	Vle	PUGLIE	D18	I CIVICI PARI E DISPARI DA INIZIO VIA SINO A VIA TERTULLIANO	1,47128
1622	Via	PULCI LUIGI	D33		1,52966
7373	Via	PUNTA LICOSA	D30		1,3846
6636	Via	PURICELLI GIAN PIETRO	D24		1,66258
2644	Via	PURICELLI GUERRA GIUSEPPE	D10		1,5515
2397	Via	PUSIANO	D10		1,5515
7101	Vle	PUSKIN ALESSANDRO	B17		3,41298

CODICE	TIPO	DENOMINAZIONE	MICROZONA	INFORMAZIONI DI DETTAGLIO	COEFFICIENTE
531	Vlo	PUSTERLA	B13		3,9473
1115	Via	QUADRIO MAURIZIO	C12	CIVICI PARI E DISPARI DA INIZIO VIA SINO ALL'INCROCIO CON VIA CARLO FARINI	3,22372
1115	Via	QUADRIO MAURIZIO	C16	CIVICI PARI E DISPARI DALL'INCROCIO CON VIA CARLO FARINI SINO A FINE VIA	2,37544
4021	Via	QUADRONNO	B20		3,04603
4271	Via	QUARANTA BERNARDO	D18		1,47128
7478	Via	QUARENGHI GIACOMO	E6		1,35511
6263	Via	QUARNERO	C17		2,72687
6862	Via	QUARTI EUGENIO	E5		1,22688
6313	Via	QUARTO CAGNINO	D25		1,51453
655	Pza	QUASIMODO SALVATORE	B13		3,9473
1199	Pza	QUATTRO NOVEMBRE	C15		2,28448
7564	Via	QUATTROCCHI FABRIZIO	E6		1,35511
7317	Via	QUERCE (DELLE)	D30		1,3846
3358	Via	QUINTILIANO MARCO FABIO	D15		1,52889
6346	Lgo	QUINTO ALPINI	B17		3,41298
6333	Via	QUINTO ROMANO	E5		1,22688
4357	Via	QUINTOSOLE	R2		1,27771
6937	Gro	RABIN YITZHAK	D24		1,66258
1429	Via	RABOLINI VINCENZO	D36		1,72597
1091	Via	RACCONIGI	D33		1,52966
7089	Vle	RACINE GIOVANNI BATTISTA	B17		3,41298
198	Stv	RADEGONDA (SANTA)	B12		5,96505
208	Via	RADEGONDA (SANTA)	B12		5,96505
1457	Via	RAFAEL DELLE ANDE (SAN)	D36		1,72597
207	Via	RAFFAELE (SAN)	B12		5,96505
191	Via	RAGAZZI DEL '99	B12		5,96505
1351	Via	RAGUSA	D36		1,72597
3048	Via	RAIBERTI GIOVANNI	B19		4,07775
7404	Via	RAIMONDI ANTONIO	D30		1,3846
2161	Via	RAMAZZINI BERNARDINO	C12		3,22372
2729	Gro	RAME FRANCA	D35		1,60029
2081	Gri	RAMELLI SERGIO	D12		2,24813
6877	Gro	RAMOUS CARLO	D28		1,64093
4245	Via	RAMUSIO GIOVANNI BATTISTA	D18		1,47128
2321	Via	RANCATI ILARIONE	D35		1,60029
7142	Via	RANDACCIO GIOVANNI	B17		3,41298
2615	Via	RANZATO VIRGILIO	D35		1,60029
6297	Vle	RANZONI DANIELE	D24		1,66258
1664	Lgo	RAPALLO	D36		1,72597
1656	Vle	RAPISARDI MARIO	D32		1,33749
6840	Via	RASARIO GIOVANNI BATTISTA	E6		1,35511
350	Vlo	RASINI	B12		5,96505
6190	Via	RASORI GIOVANNI	C17		2,72687
324	Via	RASTRELLI	B12		5,96505
6739	Via	RATTI LUIGI	E6		1,35511
4281	Via	RAVENNA	D18		1,47128
6285	Via	RAVIZZA CARLO	C17		2,72687
2116	Via	RAZZA LUIGI	C12		3,22372
1470	Via	REALE CARLO	D31		1,41019
2604	Via	REBORA CLEMENTE	D35		1,60029
2532	Via	RECANATI	D35		1,60029
2543	Via	RECCO	D10		1,5515
5385	Via	RECOARO	D25		1,51453
4402	Lgo	REDAELLI	D15		1,52889
6820	Via	REDAELLI PIETRO	D24		1,66258
2149	Via	REDI FRANCESCO	C12		3,22372
1578	Via	REGALDI GIUSEPPE	D32		1,33749
4033	Via	REGGIO	B19		4,07775
2157	Vle	REGINA GIOVANNA	C12		3,22372
3059	Vle	REGINA MARGHERITA	B19		4,07775
2388	Via	REGINA TEODOLINDA	D35		1,60029
1696	Via	REGNO ITALICO (DEL)	D33		1,52966
1431	Via	REGUZZONI ELIO	D36		1,72597
3255	Via	REINA FRANCESCO	D12		2,24813
1496	Via	REINACH ERNESTO	D36		1,72597
6618	Via	REMBRANDT	D24		1,66258

CODICE	TIPO	DENOMINAZIONE	MICROZONA	INFORMAZIONI DI DETTAGLIO	COEFFICIENTE
3205	Via	RENI GUIDO	D12		2,24813
1682	Via	RENO (DEL)	D32		1,33749
5412	Via	RENZO E LUCIA	D21		1,6028
3321	Via	REPETTI ALESSANDRO	D15		1,52889
1055	Pza	REPUBBLICA (DELLA)	C12		3,22372
7086	Vle	REPUBBLICA CISALPINA	B17		3,41298
7502	Via	REPUBBLICA DI SAN MARINO	E8		1,01906
1228	Via	RESEGONE	C15		2,28448
5215	Par	RESISTENZA (DELLA)	C19		2,3335
595	Pza	RESISTENZA PARTIGIANA	B21		2,9613
4115	Via	RESNATI LUIGI	D16		1,90239
3025	Via	RESPIGHI OTTORINO	B19		4,07775
1397	Via	RESSI ADEODATO	D36		1,72597
1163	Vle	RESTELLI FRANCESCO	C12	CIVICI PARI DALL'INIZIO SINO ALL'INCROCIO CON VIA LUIGI GALVANI E CIVICI DISPARI DALL'INIZIO SINO ALL'INCROCIO CON VIA POLA	3,22372
1163	Vle	RESTELLI FRANCESCO	C15	CIVICI PARI DALL'INCROCIO CON VIA LUIGI GALVANI E CIVICI DISPARI DALL'INCROCIO CON VIA POLA SINO A FINE VIA	2,28448
6350	Via	REVERE GIUSEPPE	B17		3,41298
3200	Via	REZIA	C20		2,58091
3143	Via	REZZONICO FRANCESCO	D12		2,24813
1415	Via	RHO	D36		1,72597
708	Via	RICASOLI BETTINO	B16		4,23565
2385	Via	RICCARDI PADRE PLACIDO	D35		1,60029
2702	Via	RICCI RENZO	D10		1,5515
6553	Via	RICCIARELLI DANIELE	D24		1,66258
7280	Via	RICCIONE	D30		1,3846
5374	Vle	RICHARD GIULIO	D21		1,6028
331	Lgo	RICHINI FRANCESCO	B13		3,9473
2251	Via	RICORDI GIOVANNI	D12		2,24813
2496	Via	RICORDO (DEL)	D35		1,60029
1248	Via	RICOTTI ERCOLE	D31		1,41019
6790	Via	RIETI	E5		1,22688
3136	Via	RIGHI AUGUSTO	D12		2,24813
1169	Via	RIGOLA RINALDO	C15		2,28448
7305	Via	RIGOSELLA (DELLA)	D30		1,3846
3378	Via	RILKE RAINER MARIA	D15		1,52889
1412	Vle	RIMEMBRANZE DI GRECO (DELLE)	D36		1,72597
2664	Vle	RIMEMBRANZE DI LAMBRATE (DELLE)	D13		1,53817
5267	Via	RIMINI	D21		1,6028
2294	Via	RINUCCINI OTTAVIO	D36		1,72597
3174	Lgo	RIO DE JANEIRO	D12		2,24813
4066	Via	RIPAMONTI GIUSEPPE	B20	CIVICI DISPARI DA INIZIO VIA SINO ALL'INCROCIO CON VIALE SABOTINO E CIVICI PARI DA INIZIO VIA SINO ALL'INCROCIO CON VIALE BLIGNY	3,04603
4066	Via	RIPAMONTI GIUSEPPE	C19	CIVICI DISPARI DALL'INCROCIO CON VIALE SABOTINO SINO ALL'INCROCIO CON VIALE ISONZO E CIVICI PARI DALL'INCROCIO CON VIALE BLIGNY SINO ALL'INCROCIO CON VIALE TOSCANA	2,3335
4066	Via	RIPAMONTI GIUSEPPE	D18	CIVICI DISPARI DALL'INCROCIO CON VIALE ORTLES SINO AL CONFINE CON IL PARCO AGRICOLO SUD (363 COMPRESO) E CIVICI PARI DALL'INCROCIO CON VIA PAOLO SOLAROLI SINO ALL'INCROCIO CON VIA VIRGILIO FERRARI	1,47128
4066	Via	RIPAMONTI GIUSEPPE	D20	CIVICI DISPARI DALL'INCROCIO CON VIALE ISONZO SINO ALL'INCROCIO CON VIALE ORTLES E CIVICI PARI DALL'INCROCIO CON VIALE TOSCANA SINO ALL'INCROCIO CON VIA PAOLO SOLAROLI	1,69985
4066	Via	RIPAMONTI GIUSEPPE	R2	CIVICI DISPARI DAL CONFINE CON IL PARCO AGRICOLO SUD (363 ESCLUSO) SINO A FINE VIA E CIVICI PARI DALL'INCROCIO CON VIA VIRGILIO FERRARI SINO A FINE VIA	1,27771

CODICE	TIPO	DENOMINAZIONE	MICROZONA	INFORMAZIONI DI DETTAGLIO	COEFFICIENTE
6756	Via	RISMONDO FRANCESCO	E5		1,22688
3117	Pza	RISORGIMENTO	C20		2,58091
3134	Via	RISTORI ADELAIDE	C12		3,22372
5301	Via	RITA DA CASCIA (SANTA)	D21		1,6028
4155	Via	RIVA DI TRENTO	D20		1,69985
6834	Via	RIVA ROCCI SCIPIO	D24		1,66258
7148	Via	RIVA VILLASANTA ALBERTO	C17		2,72687
7080	Via	RIVOLI	B18		3,98102
6736	Via	RIZZARDI (F.LLI)	E6		1,35511
7468	Via	RIZZO LUIGI	E6		1,35511
2588	Via	RIZZOLI ANGELO	D10		1,5515
6781	Via	ROANE	E5		1,22688
1556	Via	ROCCA D'ANFO	D32		1,33749
1070	Via	ROCCA GINO	D36		1,72597
4059	Via	ROCCO (SAN)	C19		2,3335
2661	Via	RODANO	D13		1,53817
3305	Lgo	RODARI GIANNI	D12		2,24813
1623	Vle	RODI	D33		1,52966
4313	Via	ROGERS ERNESTO	D18		1,47128
2299	Via	ROGGIA SCAGNA	D36		1,72597
4373	Via	ROGOREDO	D15		1,52889
3102	Vle	ROMAGNA	D12		2,24813
6822	Via	ROMAGNOLI ETTORE	D24		1,66258
119	Via	ROMAGNOSI GIAN DOMENICO	B15		4,84384
6481	Via	ROMANELLO (SAN)	E5		1,22688
1423	Via	ROMANI FELICE	D36		1,72597
6740	Via	ROMANO' ANTONIO	E6		1,35511
4057	Via	ROMANO GIULIO	C19		2,3335
2659	Via	ROMBON	D13		1,53817
5479	Via	ROMEO NICOLA	D18		1,47128
6910	Via	ROMERO MONSIGNOR OSCAR ARNULFO	E5		1,22688
4154	Via	ROMILLI ARCIVESCOVO	D20		1,69985
2087	Via	ROMITA GIUSEPPE	D10		1,5515
5284	Vle	ROMOLO	C18		2,3876
1382	Via	ROMUSSI CARLO	D36		1,72597
6122	Via	RONCAGLIA	C17		2,72687
347	Via	RONCHETTI ANSELMO	B12		5,96505
2655	Via	RONCHI	D10		1,5515
2098	Via	RONCIGLIONE	D12		2,24813
6802	Via	RONDINE (DELLA)	D25		1,51453
6818	Via	RONDONI PIETRO	D24		1,66258
4041	Via	RONTGEN GUGLIELMO CORRADO	C19		2,3335
5177	Via	RONZONI GAETANO	B21		2,9613
5502	Via	ROSA BIANCA	D21		1,6028
4288	Ple	ROSA GABRIELE	D18		1,47128
7389	Via	ROSA SALVATOR	D30		1,3846
6747	Via	ROSAI OTTONE	E6		1,35511
1110	Via	ROSALES GASPARE	C12	CIVICI PARI E DISPARI DA INIZIO VIA SINO ALL'INCROCIO CON VIA CARLO DE CRISTOFORIS	3,22372
1110	Via	ROSALES GASPARE	C14	CIVICI PARI E DISPARI DALL'INCROCIO CON VIA CARLO DE CRISTOFORIS SINO A FINE VIA	3,70704
5088	Pza	ROSARIO (DEL)	C18		2,3876
6684	Via	ROSE (DELLE)	D25		1,51453
1158	Via	ROSELLINI IPPOLITO	C12	CIVICI PARI E DISPARI DA INIZIO VIA SINO ALL'INCROCIO CON VIA POLA	3,22372
1158	Via	ROSELLINI IPPOLITO	C15	CIVICI PARI E DISPARI DALL'INCROCIO CON VIA POLA SINO A FINE VIA	2,28448
7132	Via	ROSMINI ANTONIO	B17	CIVICI PARI E DISPARI DA INIZIO VIA SINO ALL'INCROCIO CON VIA GIUSEPPE GIUSTI	3,41298
7132	Via	ROSMINI ANTONIO	C16	CIVICI PARI E DISPARI DALL'INCROCIO CON VIA GIUSEPPE GIUSTI SINO A FINE VIA	2,37544
6516	Via	ROSPIGLIOSI (DEI)	D28		1,64093
231	Via	ROSSARI LUIGI	B12		5,96505
4181	Via	ROSSELLI (F.LLI)	D18		1,47128
6868	Via	ROSSELLINI ROBERTO	D25		1,51453

CODICE	TIPO	DENOMINAZIONE	MICROZONA	INFORMAZIONI DI DETTAGLIO	COEFFICIENTE
6352	Via	ROSSETTI GABRIELE	C17		2,72687
6923	Via	ROSSI ALDO	C17		2,72687
5494	Gro	ROSSI ATTILIO	B21		2,9613
5452	Via	ROSSI ERNESTO	D21		1,6028
1510	Via	ROSSI PELLEGRINO	D32		1,33749
3040	Via	ROSSINI GIOACCHINO	B19		4,07775
3009	Via	ROSSO DI SAN SECONDO	D12		2,24813
1145	Via	ROSSO MEDARDO	C12		3,22372
6920	Via	ROTA GIORDANO	C17		2,72687
1695	Via	ROTA MAURO	D36		1,72597
6404	Via	ROTONDI GIOVANNI	C17		2,72687
1587	Via	ROTTA PAOLO	D33		1,52966
2517	Via	ROTTOLE	D35		1,60029
6166	Via	ROVANI GIUSEPPE	B17		3,41298
2547	Via	ROVATO	D10		1,5515
722	Via	ROVELLO	B12		5,96505
6704	Via	ROVERE (DELLA)	D25		1,51453
2300	Via	ROVERETO	D36		1,72597
2333	Via	ROVETTA GEROLAMO	D35		1,60029
2319	Via	ROVIGNO	D35		1,60029
2523	Via	ROVIGO	D35		1,60029
5444	Via	ROZZANO	E7		1,08414
2686	Via	RUBATTINO RAFFAELE	D13		1,53817
6597	Via	RUBENS PIETRO	D24		1,66258
1568	Vle	RUBICONE	D32		1,33749
6888	Via	RUBINO ANTONIO	E5		1,22688
2642	Via	RUBINO FRANCESCO	D10		1,5515
3396	Gro	RUCCI FRANCESCO	D16		1,90239
2345	Via	RUCELLAI BERNARDO	D35		1,60029
6163	Via	RUFFINI (F.LLI)	B17		3,41298
403	Via	RUGABELLA	B13		3,9473
2089	Via	RUGGERI RUGGERO	D10		1,5515
7163	Via	RUGGERO DI LAURIA	C17		2,72687
6448	Via	RUSSI	D28		1,64093
2328	Via	RUSSO VINCENZO	D35		1,60029
5460	Via	RUSSOLI FRANCO	D21		1,6028
4401	Via	RUSSOLO LUIGI	D15		1,52889
4229	Via	RUTILIA	D20		1,69985
1553	Via	RUTILIO RUFO PUBLIO	D32		1,33749
1720	Via	RUENZORI	D33		1,52966
3151	Via	RUZZANTE (DEL)	C12		3,22372
2605	Via	SABA UMBERTO	D35		1,60029
7243	Via	SABATELLI LUIGI	C16		2,37544
2256	Via	SABAUDIA	C15		2,28448
4043	Via	SABBATINI LEOPOLDO	C19		2,3335
4074	Via	SABINA	C20		2,58091
4046	Vle	SABOTINO	C19		2,3335
2665	Via	SACCARDO PIETRO ANDREA	D13		1,53817
1438	Via	SACCHETTI FRANCO	D34		1,59071
716	Via	SACCHI GIUSEPPE	B15		4,84384
2252	Via	SACCHINI ANTONIO GASPARE	D12		2,24813
6275	Via	SACCO LUIGI	C17		2,72687
4177	Via	SACCONI GIUSEPPE	D20		1,69985
4108	Via	SACILE	D15		1,52889
6159	Via	SAFFI AURELIO	B17		3,41298
1780	Pza	SAFRA EDMOND JACOB	C15		2,28448
6522	Via	SAGREDO (DEI)	D28		1,64093
1365	Via	SAGUNTO	C15		2,28448
6670	Via	SAINT BON SIMONE	D25		1,51453
217	Gll	SALA DEI LONGOBARDI	B12		5,96505
5273	Via	SALA LUIGI	C18		2,3876
6092	Via	SALAINO ANDREA	C18		2,3876
5357	Via	SALAMANCA	D21		1,6028
4051	Via	SALASCO	C19		2,3335
3206	Via	SALDINI CESARE	D12		2,24813
1542	Via	SALEMI	D32		1,33749
5256	Via	SALENTO	D20		1,69985
7430	Via	SALERIO PADRE CARLO	E6		1,35511

CODICE	TIPO	DENOMINAZIONE	MICROZONA	INFORMAZIONI DI DETTAGLIO	COEFFICIENTE
5269	Via	SALERNO	D21		1,6028
3261	Via	SALESINA	D15		1,52889
4087	Pza	SALGARI EMILIO	D16		1,90239
6829	Via	SALICI (DEI)	E5		1,22688
2569	Via	SALIERI ANTONIO	D12		2,24813
1512	Via	SALIS ULISSE	D32		1,33749
4081	Via	SALLUSTIO CAIO	C20		2,58091
2537	Via	SALMEGGIA ENEA	D35		1,60029
4062	Via	SALMINI VITTORIO	C19		2,3335
6457	Vle	SALMOIRAGHI ANGELO	D28		1,64093
4117	Via	SALO'	D20		1,69985
3325	Via	SALOMONE ORESTE	D15		1,52889
1329	Via	SALSOMAGGIORE	D36		1,72597
6197	Via	SALUTATI COLUCCIO	C17		2,72687
1374	Via	SALVAGNOLI VINCENZO	D36		1,72597
1678	Via	SALVEMINI GAETANO	D32		1,33749
2175	Via	SALVINI TOMMASO	B19		4,07775
7187	Via	SALVIONI (F.LLI)	C16		2,37544
7567	Via	SAMBONET ROBERTO	D30		1,3846
5189	Via	SAMBUCO	B20		3,04603
1202	Via	SAMMARTINI GIOVANNI BATTISTA	C15	I CIVICI DISPARI DA INIZIO VIA SINO ALL'INCROCIO CON VIALE LUNIGIANA E I CIVICI PARI DA INIZIO VIA SINO ALL'INCROCIO CON VIA RAFFAELE PARRAVICINI	2,28448
1202	Via	SAMMARTINI GIOVANNI BATTISTA	D36	I CIVICI DISPARI DALL'INCROCIO CON VIALE LUNIGIANA SINO A FINE VIA E I CIVICI PARI DALL'INCROCIO CON VIA RAFFAELE PARRAVICINI SINO A FINE VIA	1,72597
1621	Via	SAN MINIATO	D33		1,52966
1554	Via	SAND GEORGE	D32		1,33749
1046	Via	SANDRI SANDRO	B18		3,98102
1803	Gro	SANESI ROBERTO	B18		3,98102
3224	Via	SANFELICE LUISA	D16		1,90239
3208	Via	SANGALLO	D12		2,24813
7138	Via	SANGIORGIO ABBONDIO	B17		3,41298
2394	Via	SANGRO	D10		1,5515
4166	Via	SANNIO	D16		1,90239
5382	Via	SANNITI (DEI)	D25		1,51453
6626	Via	SANQUIRICO ALESSANDRO	D25		1,51453
3276	Via	SANREMO	D12		2,24813
2213	Via	SANSOVINO	D12		2,24813
5188	Via	SANTA CROCE	B20		3,04603
1594	Via	SANTAGOSTINO PAOLO	D33		1,52966
5279	Via	SANTANDER	D21		1,6028
6458	Via	SANT'ELIA ANTONIO	D28	I CIVICI PARI E DISPARI DA INIZIO VIA SINO ALL'INCROCIO CON VIA GIULIO NATTA	1,64093
6458	Via	SANT'ELIA ANTONIO	E6	CIVICI PARI E DISPARI DALL'INCROCIO CON VIA GIULIO NATTA SINO A FINE VIA	1,35511
1092	Via	SANTHIA'	D36		1,72597
5461	Via	SANTI FERNANDO	D21		1,6028
7114	Pza	SANTISSIMA TRINITA'	B17		3,41298
228	Via	SANTO SPIRITO	B12		5,96505
7400	Ple	SANTORRE DI SANTAROSA	D30		1,3846
1649	Via	SANTUARIO DEL SACRO CUORE	D32		1,33749
3002	Gro	SANTUCCI LUIGI	B19		4,07775
4359	Via	SANVENERO ROSSELLI GUSTAVO	D18		1,47128
6283	Via	SANZIO RAFFAELLO	C17		2,72687
9974	Pza	SAPERI (DEI)	E5		1,22688
5163	Via	SAPETO GIUSEPPE	B21		2,9613
5432	Via	SAPONARO MICHELE	E7		1,08414
6757	Via	SAPORITI GEROLAMO	E5		1,22688
5550	Gro	SAPORITO GIUSEPPE DETTO PIPPO	D21		1,6028
7441	Via	SAPRI	D30		1,3846
2631	Via	SARAGAT GIUSEPPE	D35		1,60029
1427	Vle	SARCA	D33	CIVICI PARI E DISPARI DALL'INCROCIO VIA SANTA MARCELLINA SINO A FINE VIA	1,52966
1427	Vle	SARCA	D36	CIVICI DISPARI DA INIZIO VIA SINO ALL'INCROCIO CON VIA SANTA	1,72597

CODICE	TIPO	DENOMINAZIONE	MICROZONA	INFORMAZIONI DI DETTAGLIO	COEFFICIENTE
				MARCELLINA E CIVICI PARI DA INIZIO VIA SINO ALL'INCROCIO CON VIA GUIDO VENOSTA	
6265	Via	SARDEGNA	C17		2,72687
4202	Via	SARFATTI ROBERTO	C19		2,3335
1367	Via	SARNO	C15		2,28448
7202	Via	SARONNO	C16		2,37544
7210	Via	SARPI PAOLO	C16		2,37544
5117	Via	SARTIRANA	C18		2,3876
1334	Via	SARZANA	D36		1,72597
2477	Via	SASSARI	D35		1,60029
1157	Via	SASSETTI FILIPPO	C12	CIVICI PARI DALL'INCROCIO CON VIA FRANCESCO RESTELLI SINO A FINE VIA E CIVICI DISPARI DALL'INCROCIO CON VIA FEDERICO CONFALONIERI SINO A FINE VIA	3,22372
1157	Via	SASSETTI FILIPPO	C14	CIVICI PARI DA INIZIO VIA SINO ALL'INCROCIO CON VIA FRANCESCO RESTELLI E CIVICI DISPARI DA INIZIO VIA SINO ALL'INCROCIO CON VIA FEDERICO CONFALONIERI	3,70704
6177	Via	SASSI GIUSEPPE ANTONIO	B17		3,41298
4109	Via	SASSOFERRATO	B19		4,07775
7352	Via	SATTA SEBASTIANO	E8		1,01906
2273	Via	SAULI ALESSANDRO (SANT')	D36		1,72597
1175	Vle	SAURO NAZARIO	C15		2,28448
3026	Via	SAVARE' MANLIO E GIOACCHINO	B19		4,07775
1784	Par	SAVARINO NICOLO'	D31		1,41019
4391	Via	SAVINIO ALBERTO	D15		1,52889
5312	Via	SAVIO DOMENICO (SAN)	D18		1,47128
5331	Via	SAVOIA GIORGIO	D18		1,47128
6149	Via	SAVOIA REGGIMENTO CAVALLERIA	C17		2,72687
1691	Via	SAVOLDO GIAN GIROLAMO	D36		1,72597
5122	Via	SAVONA	C18	CIVICI DISPARI E CIVICI PARI DA INIZIO VIA SINO ALL'INCROCIO CON VIALE CARLO TROYA	2,3876
5122	Via	SAVONA	D24	CIVICI DISPARI E CIVICI PARI DALL'INCROCIO CON VIALE CARLO TROYA SINO A FINE VIA	1,66258
7244	Via	SAVONAROLA FRA' GIROLAMO	C17		2,72687
1712	Via	SBARBARO CAMILLO	D33		1,52966
2670	Via	SBODIO GAETANO	D13		1,53817
201	Pza	SCALA (DELLA)	B12		5,96505
5392	Lgo	SCALABRINI GIOVANNI BATTISTA	D24		1,66258
4004	Via	SCALARINI GIUSEPPE	D18		1,47128
5184	Via	SCALDASOLE	B21		2,9613
1265	Via	SCALVINI GIOVITA	D31		1,41019
6755	Via	SCANINI ALESSANDRO	E5		1,22688
6425	Vle	SCARAMPO LODOVICO	C17		2,72687
2136	Via	SCARLATTI DOMENICO	C15		2,28448
6191	Via	SCARPA ANTONIO	C17		2,72687
1480	Via	SCARSELLINI ANGELO	D32		1,33749
4127	Via	SCHEIWILLER GIOVANNI	D16		1,90239
1569	Via	SCHERILLO MICHELE	D32		1,33749
1468	Via	SCHIAFFINO SIMONE	D31		1,41019
1211	Via	SCHIAPARELLI GIOVANNI	C15		2,28448
1250	Pza	SCHIAVONE ANDREA	D31		1,41019
5286	Cav	SCHIAVONI GIOVANNI	D21		1,6028
5287	Via	SCHIAVONI GIOVANNI	D21		1,6028
5276	Via	SCHIEVANO ENRICO	D21		1,6028
7102	Vle	SCHILLER FEDERICO	B17		3,41298
311	Lgo	SCHUSTER ILDEFONSO	B12		5,96505
1086	Via	SCIALOIA VITTORIO	D32		1,33749
4394	Via	SCIASCIA LEONARDO	D33		1,52966
1753	Pza	SCIENZA (DELLA)	D34		1,59071
3072	Via	SCIESA AMATORE	C20		2,58091
2174	Via	SCIPIONI (DEGLI)	C12		3,22372
5172	Via	SCOGLIO DI QUARTO	C19		2,3335
6579	Pza	SCOLARI ROSA	E6		1,35511
4146	Via	SCRIVIA	D20		1,69985

CODICE	TIPO	DENOMINAZIONE	MICROZONA	INFORMAZIONI DI DETTAGLIO	COEFFICIENTE
1748	Gro	SCROFANI PAOLO	D20		1,69985
6488	Via	SCROSATI LUIGI	D24		1,66258
545	Pas	SCUOLE PALATINE	B12		5,96505
2340	Via	SCUTARI	D35		1,60029
6397	Via	SEBASTIANO DEL PIOMBO	C17		2,72687
1131	Via	SEBENICO	C12		3,22372
6167	Via	SEBETO	B17		3,41298
4092	Via	SEBINO	D16		1,90239
2097	Via	SECCHI ANGELO	C12		3,22372
2226	Via	SECONDO BERNARDO UGO	D12		2,24813
5155	Via	SEGANTINI GIOVANNI	C18		2,3876
6535	Ple	SEGESTA	D28		1,64093
1733	Via	SEGNANINO	D34		1,59071
5380	Via	SEGNERI PAOLO	D25		1,51453
1148	Ple	SEGRINO	C15		2,28448
6783	Via	SEGURO	E5		1,22688
6358	Pza	SEI FEBBRAIO	C17		2,72687
6566	Ple	SELINUNTE	D24		1,66258
6701	Via	SELLA NUOVA	D25		1,51453
724	Via	SELLA QUINTINO	B15		4,84384
4350	Via	SELVANESCO	E7	CIVICI PARI E DISPARI DALLA ROGGIA SINO A FINE VIA	1,08414
4350	Via	SELVANESCO	R2	CIVICI PARI E DISPARI DA INIZIO VIA SINO ALLA ROGGIA	1,27771
2491	Via	SEMERIA PADRE GIOVANNI	D35		1,60029
7111	Pza	SEMPIONE	B17		3,41298
7137	Cso	SEMPIONE	B17	CIVICI PARI DA INIZIO VIA SINO ALL'INCROCIO CON VIA PIETRO MOSCATI E CIVICI DISPARI DA INIZIO VIA SINO ALL'INCROCIO CON VIA ANDREA MASSENA	3,41298
7137	Cso	SEMPIONE	C16	CIVICI DISPARI DALL'INCROCIO CON VIA ANDREA MASSENA SINO A FINE VIA E CIVICI PARI DALL'INCROCIO CON VIA PIETRO MOSCATI SINO A FINE VIA	2,37544
1517	Via	SEMPLICITA'	D32		1,33749
236	Via	SENATO	B18		3,98102
404	Via	SENATORE (SAN)	B13		3,9473
4110	Via	SENECA LUCIO ANNEO	C20		2,58091
1708	Via	SENIGALLIA	D32		1,33749
1681	Via	SENNA (DELLA)	D32		1,33749
6373	Via	SENOFONTE	C17		2,72687
567	Pza	SEPOLCRO (SAN)	B16		4,23565
6278	Via	SEPRIO	C17		2,72687
6241	Via	SERAO MATILDE	C17		2,72687
3043	Via	SERBELLONI GABRIO	B19		4,07775
1165	Via	SERCHIO	C15		2,28448
7281	Via	SERCOGNANI GIUSEPPE	D30		1,3846
3384	Lgo	SERENI VITTORIO	D12		2,24813
4130	Via	SERIO	D20		1,69985
4176	Via	SERLIO SEBASTIANO	D20		1,69985
6511	Spr	SERRA RENATO	D30		1,3846
6426	Vle	SERRA RENATO	D28	CIVICI PARI E DISPARI DA INIZIO VIA SINO ALL'INCROCIO CON VIALE ALCIDE DE GASPERI	1,64093
6426	Vle	SERRA RENATO	D30	CIVICI PARI E DISPARI DALL'INCROCIO CON VIALE ALCIDE DE GASPARI SINO A FINE VIA	1,3846
1391	Via	SERRANI GAETANO	D36		1,72597
3374	Via	SERRATI MENOTTI GIACINTO	D15		1,52889
7371	Via	SERRETTA ENRICO	D30		1,3846
7538	Via	SERTOLI ENRICO	D32		1,33749
6228	Via	SERVIO TULLIO	B21		2,9613
2336	Pza	SESSA DAVIDE	D35		1,60029
5343	Via	SESSA GIANNINO	D21		1,6028
1552	Via	SESTINI BARTOLOMEO	D32		1,33749
6437	Via	SESTO CALENDE	D28		1,64093
1630	Via	SESTO SAN GIOVANNI	D34		1,59071

CODICE	TIPO	DENOMINAZIONE	MICROZONA	INFORMAZIONI DI DETTAGLIO	COEFFICIENTE
2111	Via	SETTALA LODOVICO	C12	CIVICI PARI E DISPARI DA INIZIO VIA SINO ALL'INCROCIO CON VIA VITRUVIO	3,22372
2111	Via	SETTALA LODOVICO	C15	CIVICI PARI E DISPARI DALL'INCROCIO CON VIA VITRUVIO SINO A FINE VIA	2,28448
2127	Via	SETTEMBRINI LUIGI	C12	CIVICI PARI E DISPARI DA INIZIO VIA SINO ALL'INCROCIO CON VIA VITRUVIO	3,22372
2127	Via	SETTEMBRINI LUIGI	C15	CIVICI PARI E DISPARI DALL'INCROCIO CON VIA VITRUVIO SINO A FINE VIA	2,28448
9971	Psg	SETTI CARRARO EMANUELA	B12		5,96505
6210	Lgo	SETTIMIO SEVERO	C17		2,72687
6721	Via	SETTIMO MILANESE	E5		1,22688
6264	Via	SETTIMO RUGGIERO	C17		2,72687
4388	Via	SEVERINI GINO	D15		1,52889
6673	Via	SEVEROLI FILIPPO	D24		1,66258
5201	Via	SFORZA ASCANIO	C19	CIVICI DISPARI DA INIZIO VIA SINO ALL'INCROCIO CON VIALE TIBALDI	2,3335
5201	Via	SFORZA ASCANIO	D20	CIVICI DISPARI DALL'INCROCIO CON VIALE TIBALDI SINO A FINE VIA	1,69985
330	Via	SFORZA FRANCESCO	B19	CIVICI PARI e DISPARI DA INIZIO VIA SINO ALL'INCROCIO CON CORSO DI PORTA VITTORIA	4,07775
330	Via	SFORZA FRANCESCO	B13	CIVICI PARI E DISPARI DALL'INCROCIO CON CORSO DI PORTA VITTORIA SINO A FINE VIA	3,9473
6776	Via	SGAMBATI GIOVANNI	E5		1,22688
7103	Vle	SHAKESPEARE GUGLIELMO	B17		3,41298
4273	Via	SIBARI	D18		1,47128
1699	Via	SIBELIUS JAN	D33		1,52966
7334	Via	SICCOLI STEFANO	D31		1,41019
6266	Pza	SICILIA	C17		2,72687
1528	Via	SIDERNO	D36		1,72597
3107	Via	SIDOLI GIUDITTA	D12		2,24813
2731	Via	SIEMENS WERNER VON	D35		1,60029
6616	Ple	SIENA	D24		1,66258
3289	Via	SIGHELE	D12		2,24813
4080	Via	SIGIERI GOFFREDO	C20		2,58091
346	Via	SIGNORA (DELLA)	B13		3,9473
7208	Via	SIGNORELLI LUCA	C16		2,37544
7245	Via	SIGNORINI TELEMACO	C17		2,72687
2433	Via	SILA (DELLA)	D12		2,24813
4106	Via	SILE	D20		1,69985
3193	Via	SILIO ITALICO	C20		2,58091
6732	Via	SILLA LUCIO CORNELIO	E6		1,35511
7543	Via	SILONE IGNAZIO	E8		1,01906
6762	Via	SILVA ALESSANDRO	E5		1,22688
6400	Via	SILVA GUGLIELMO	C17		2,72687
1707	Via	SILVESTRI GIOVANNI	D33		1,52966
3196	Via	SIMONE D'ORSENIGO	C20		2,58091
7530	Sda	SIMONETTA (DELLA)	C16		2,37544
5168	Via	SIMONETTA CICCO	B21		2,9613
7368	Via	SIMONI RENATO	E8		1,01906
1019	Via	SIMPLICIANO (SAN)	B18		3,98102
1027	Pza	SIMPLICIANO (SAN)	B18		3,98102
4032	Via	SIRACUSA	B19		4,07775
2391	Pza	SIRE RAUL	D36		1,72597
6282	Via	SIRO (SAN)	C17		2,72687
6086	Via	SIRONI MARIO	D28		1,64093
6116	Via	SIRTE	C18		2,3876
2180	Via	SIRTORI GIUSEPPE	C12		3,22372
3256	Via	SISMONDI GIANCARLO	D12		2,24813
513	Via	SISTO (SAN)	B16		4,23565
2393	Via	SIUSI	D10		1,5515
1348	Via	SLATAPER SCIPIO	D36		1,72597
3284	Via	SMAREGLIA ANTONIO	D12		2,24813
1706	Via	SMITH ADAMO	D33		1,52966
4212	Via	SOAVE FRANCESCO	C19		2,3335
2407	Via	SOCRATE	D35		1,60029
6675	Via	SODERINI LUIGI	D24		1,66258
2440	Via	SOFFREDINI ALFREDO	D35		1,60029

CODICE	TIPO	DENOMINAZIONE	MICROZONA	INFORMAZIONI DI DETTAGLIO	COEFFICIENTE
408	Via	SOFIA (SANTA)	B20		3,04603
6377	Via	SOFOCLE	C17		2,72687
1766	Via	SOGNO EDGARDO	D33		1,52966
5111	Via	SOLARI ANDREA	C18		2,3876
4254	Via	SOLAROLI PAOLO	D18		1,47128
7214	Via	SOLDATI GIACOMO	C16		2,37544
6250	Via	SOLENGHI GIUSEPPE	C17		2,72687
1013	Via	SOLERA MANTEGAZZA LAURA	B18		3,98102
1028	Via	SOLFERINO	B18		3,98102
2346	Via	SOLENE	D35		1,60029
7436	Via	SOMALIA	D30		1,3846
2607	Via	SOMARE' ENRICO	D35		1,60029
1225	Via	SOMMACAMPAGNA	C15		2,28448
6168	Via	SOMMARUGA GIUSEPPE	B17		3,41298
537	Via	SONCINO	B13		3,9473
1212	Vle	SONDRIO	C15		2,28448
7262	Via	SONNINO SIDNEY	D30		1,3846
1376	Via	SONZOGNO RAFFAELE	D36		1,72597
2262	Via	SOPERGA	C15	CIVICI PARI E DISPARI DA INIZIO VIA SINO ALL'INCROCIO CON VIALE BRIANZA	2,28448
2262	Via	SOPERGA	D36	CIVICI PARI E DISPARI DALL'INCROCIO CON VIALE BRIANZA SINO A FINE VIA	1,72597
3264	Via	SOPRANZI FEDELE	D12		2,24813
6301	Via	SORA	E6		1,35511
6525	Via	SORANZO (DEI)	D28		1,64093
3342	Via	SORDELLO LUIGI	D15		1,52889
6207	Via	SORESINA GIOVANNI BATTISTA	C17		2,72687
6115	Via	SORMANI (DEI)	C17		2,72687
6760	Via	SORRENTO	E5		1,22688
3152	Via	SOTTOCORNO PASQUALE	C20		2,58091
518	Via	SPADARI	B16		4,23565
1531	Via	SPADINI ARMANDO	D32		1,33749
4325	Via	SPADOLINI GIOVANNI	D20		1,69985
6849	Via	SPAGLIARDI GIOVANNI	D25		1,51453
6544	Via	SPAGNOLETTO	C17		2,72687
1132	Via	SPALATO	C12		3,22372
2153	Via	SPALLANZANI LAZZARO	C12		3,22372
3186	Via	SPARTACO	C20		2,58091
5255	Via	SPAVENTA SILVIO	D20		1,69985
1694	Via	SPELLANZON CESARE	D33		1,52966
1116	Via	SPERI TITO	C12		3,22372
517	Via	SPERONARI	B12		5,96505
5268	Via	SPEZIA	D21		1,6028
226	Via	SPIGA (DELLA)	B12		5,96505
6750	Via	SPINAZZOLA	E5		1,22688
6369	Via	SPINOLA AMBROGIO	C17		2,72687
2205	Via	SPINOZA BENEDETTO	D12		2,24813
6171	Via	SPLUGA	B17		3,41298
2292	Via	SPOLETO	D36		1,72597
2141	Via	SPONTINI GASPARE	C12		3,22372
6518	Ple	SPORT (DELLO)	D28		1,64093
1323	Pza	SPOTORNO	C15		2,28448
4042	Pza	SRAFFA ANGELO	C19		2,3335
5325	Via	STADERA	D18		1,47128
2337	Via	STAMIRA D'ANCONA	D35		1,60029
538	Via	STAMPA	B13		3,9473
2648	Via	STARO	D10		1,5515
911	Pza	STATI UNITI D'AMERICA	B18		3,98102
1029	Via	STATUTO	B18		3,98102
2280	Via	STAZIO CECILIO	D36		1,72597
5120	Ple	STAZIONE DI PORTA GENOVA	C18		2,3876
2456	Via	STEFANARDO DA VIMERCATE	D35		1,60029
354	Pza	STEFANO (SANTO)	B13		3,9473
1405	Vle	STEFINI EVARISTO	D36		1,72597
5349	Lgo	STEINER ALBE	D20		1,69985
7481	Mnt	STELLA	D28		1,64093
1422	Via	STELLA ANTONIO FORTUNATO	D36		1,72597
1738	Via	STELLA BIANCA	D34		1,59071

CODICE	TIPO	DENOMINAZIONE	MICROZONA	INFORMAZIONI DI DETTAGLIO	COEFFICIENTE
6337	Via	STELLINE (DELLE)	C17		2,72687
1227	Vle	STELVIO	C15		2,28448
5135	Via	STENDHAL ENRICO	C17	CIVICI PARI E DISPARI DALL'INCROCIO CON VIA VINCENZO FOPPA SINO A FINE VIA	2,72687
5135	Via	STENDHAL ENRICO	C18	CIVICI PARI E DISPARI DA INIZIO VIA SINO ALL'INCROCIO CON VIA VINCENZO FOPPA	2,3876
7456	Via	STEPHENSON GIORGIO	E8		1,01906
6720	Via	STIGLIANO	E5		1,22688
7246	Via	STILICONE	C16		2,37544
2163	Via	STOPPANI ANTONIO	C12		3,22372
6803	Via	STORNO (DELLO)	D25		1,51453
6319	Via	STORO	D24		1,66258
6855	Pza	STOVANI CESARE	E5		1,22688
1140	Via	STRABONE	C12		3,22372
5503	Via	STRADA ALFONSINA	D25		1,51453
2170	Via	STRADELLA ALESSANDRO	C12		3,22372
2239	Via	STRADIVARI ANTONIO	C12		3,22372
3168	Via	STRAMBIO GAETANO	D12		2,24813
297	Gll	STRASBURGO	B12		5,96505
6534	Via	STRATICO SIMONE	D28		1,64093
6078	Via	STRATOS DEMETRIO	C13		3,40388
1011	Via	STREHLER GIORGIO GIA' VIA DEGLI ANGIOLI	B18		3,98102
1742	Via	STREPPONI GIUSEPPINA	D32		1,33749
1396	Via	STRESA	D36		1,72597
3214	Via	STRIGELLI GAETANO	D16		1,90239
2222	Via	STROBEL PELLEGRINO	D12		2,24813
6099	Via	STROMBOLI	C17		2,72687
6617	Via	STROZZI PIERO	D24		1,66258
5480	Via	STUCCHI AUGUSTO	D18		1,47128
6468	Pza	STUPARICH CARLO	D28		1,64093
6729	Via	STUPINIGI	E5		1,22688
1704	Vle	STURZO DON LUIGI	D33	CIVICI PARI E DISPARI DALL'INCROCIO CON CORSO COMO A FINE VIA	1,52966
1704	Vle	STURZO DON LUIGI	D33	CIVICI PARI E DISPARI DA INIZIO VIA ALL'INCROCIO CON CORSO COMO	1,52966
1280	Via	SUBIACO	D31		1,41019
4180	Via	SULMONA	D18		1,47128
7604	Via	SUMATRA	E8		1,01906
8510	Sup	SUPERSTRADA	E6		1,35511
3101	Ple	SUSA	D12		2,24813
1446	Vle	SUZZANI GIOVANNI	D33	CIVICI PARI DALL'INCROCIO CON VIA SANTA MONICA SINO A FINE VIA E CIVICI DISPARI DALL'INCROCIO CON VIA RACCONIGI SINO A FINE VIA	1,52966
1446	Vle	SUZZANI GIOVANNI	D36	CIVICI PARI DA INIZIO VIA SINO ALL'INCROCIO CON VIA SANTA MONICA E CIVICI DISPARI DA INIZIO VIA SINO ALL'INCROCIO CON VIA RACCONIGI	1,72597
4111	Via	SVETONIO	C20		2,58091
5396	Via	SVEVO ITALO	D21		1,6028
5223	Via	TABACCHI ODOARDO	C19		2,3335
1544	Via	TACCIOLI GIUSEPPE	D32		1,33749
4168	Via	TACITO CORNELIO	D16		1,90239
6758	Via	TADDEI SIRO	E5		1,22688
2109	Via	TADINO ALESSANDRO	C12	CIVICI PARI E DISPARI DA INIZIO VIA SINO ALL'INCROCIO CON VIA VITRUVIO	3,22372
2109	Via	TADINO ALESSANDRO	C15	CIVICI PARI E DISPARI DALL'INCROCIO CON VIA VITRUVIO SINO A FINE VIA	2,28448
6303	Via	TAGGIA	D25		1,51453
6125	Via	TAGIURA	D24		1,66258
4147	Via	TAGLIAMENTO	D20		1,69985
1685	Via	TAGO (DEL)	D32		1,33749
3235	Via	TAJANI FILIPPO	D12		2,24813
2409	Via	TALETE	D35		1,60029
3392	Via	TALIEDO	D15		1,52889
3309	Via	TALLONE CESARE	D12		2,24813
2140	Via	TAMAGNO FRANCESCO	C15		2,28448
6173	Via	TAMBURINI PIETRO	B17		3,41298

CODICE	TIPO	DENOMINAZIONE	MICROZONA	INFORMAZIONI DI DETTAGLIO	COEFFICIENTE
1680	Via	TAMIGI (DEL)	D32		1,33749
2416	Via	TANARO	D35		1,60029
8502	Tgz	TANGENZIALE	E5		1,22688
8503	Tgz	TANGENZIALE	D18		1,47128
8505	Tgz	TANGENZIALE	D30		1,3846
8506	Tgz	TANGENZIALE	D30		1,3846
8508	Tgz	TANGENZIALE	E8		1,01906
8501	Tgz	TANGENZIALE EST	D15		1,52889
5224	Via	TANTARDINI ANTONIO	C19		2,3335
2683	Via	TANZI ANTONIO	D13		1,53817
1331	Via	TAORMINA	D36		1,72597
2373	Via	TARABELLA ALDO	D35		1,60029
1164	Via	TARAMELLI TORQUATO	C15		2,28448
5222	Via	TARANTO	D21		1,6028
1060	Via	TARCHETTI IGINIO UGO	B18		3,98102
6232	Via	TARQUINIO PRISCO	B21		2,9613
1198	Via	TARRA GIULIO	C15		2,28448
7213	Via	TARTAGLIA NICOLO'	C16		2,37544
1501	Via	TARTINI GIUSEPPE	D31		1,41019
1399	Via	TARVISIO	D36		1,72597
6181	Via	TASSO TORQUATO	B17		3,41298
1440	Via	TASSONI ALESSANDRO	D34		1,59071
7335	Via	TAVAZZANO	D30		1,3846
3260	Via	TAVERNA	D15		1,52889
1118	Via	TAZZOLI ENRICO	C12		3,22372
1632	Via	TEANO	D32		1,33749
6924	Gro	TEBALDI RENATA	B17		3,41298
321	Via	TECLA (SANTA)	B12		5,96505
1229	Via	TEGLIO	C15		2,28448
2639	Lgo	TEL AVIV	D35		1,60029
6185	Via	TELESIO BERNARDINO	C17		2,72687
7225	Via	TELLINI ENRICO	C16		2,37544
1732	Via	TEMOLO LIBERO	D34		1,59071
2282	Via	TEMPERANZA	D36		1,72597
6540	Via	TEMPESTA PIETRO	C17		2,72687
2118	Via	TENCA CARLO	C12		3,22372
2485	Via	TEOCRITO	D35		1,60029
7160	Vle	TEODORICO	C17		2,72687
2550	Via	TEODOSIO	D12	CIVICI PARI E DISPARI DA INIZIO VIA SINO ALL'INCROCIO CON VIA CASORETTO	2,24813
2550	Via	TEODOSIO	D36	CIVICI PARI E DISPARI DALL'INCROCIO CON VIA CASORETTO SINO A FINE VIA	1,72597
5365	Via	TERAMO	D21		1,6028
3258	Via	TERENZIO	D12		2,24813
5314	Via	TERESA (SANTA)	D18		1,47128
2297	Via	TERMOPILI	D36		1,72597
6759	Via	TERNI	E5		1,22688
1565	Via	TERRACINA	D32		1,33749
644	Via	TERRAGGIO	B16		4,23565
6445	Via	TERRAGNI GIUSEPPE	D28		1,64093
1533	Via	TERRUGGIA GIOVANNI	D33		1,52966
4094	Via	TERTULLIANO	D15	CIVICI PARI E DISPARI DALL'INCROCIO CON VIALE PUGLIE SINO A FINE VIA	1,52889
4094	Via	TERTULLIANO	D16	CIVICI PARI E DISPARI DA INIZIO VIA SINO ALL'INCROCIO CON VIALE PUGLIE	1,90239
6440	Via	TERZAGHI ENRICO	D28		1,64093
6471	Via	TESIO FEDERICO	D28		1,64093
1020	Via	TESSA DELIO	B18		3,98102
1441	Vle	TESTI FULVIO	D33	CIVICI DISPARI DALL'INCROCIO CON VIA SANTA MONICA E CIVICI PARI DALL'INCROCIO CON VIA SANTA MARCELLINA SINO A FINE VIA	1,52966
1441	Vle	TESTI FULVIO	D36	CIVICI DISPARI DA INIZIO VIA SINO ALL'INCROCIO CON VIA SANTA MONICA E CIVICI PARI DA INIZIO VIA SINO ALL'INCROCIO CON VIA SANTA MARCELLINA	1,72597
7313	Par	TESTORI GIOVANNI	D30		1,3846
4040	Via	TEULIE' PIETRO	C19		2,3335

CODICE	TIPO	DENOMINAZIONE	MICROZONA	INFORMAZIONI DI DETTAGLIO	COEFFICIENTE
6169	Via	TEVERE	B17		3,41298
1172	Via	THAON DI REVEL GENOVA	C15		2,28448
7458	Via	THOUAR PIETRO	E8		1,01906
5234	Vle	TIBALDI	D20		1,69985
7427	Via	TIBULLO ALBIO	D30		1,3846
6413	Via	TICINO (DEL)	D25		1,51453
3126	Via	TIEPOLO GIAN BATTISTA	D12		2,24813
1174	Via	TIMAVO	C15		2,28448
2725	Gro	TINELLI FAUSTO IANNUCCI LORENZO	D36		1,72597
6382	Via	TINTORETTO	C17		2,72687
4072	Via	TIRABOSCHI GEROLAMO	C20		2,58091
5378	Pza	TIRANA	D25		1,51453
1413	Via	TIRANO	D36		1,72597
3356	Via	TIRONE MARCO TULLIO	D12		2,24813
4230	Via	TIRSO	D20		1,69985
4086	Via	TITO LIVIO	D16		1,90239
6886	Via	TITTA ROSA GIOVANNI	E5		1,22688
712	Via	TIVOLI	B18		3,98102
6380	Via	TIZIANO	C17		2,72687
5420	Via	TOBAGI WALTER	D21		1,6028
6128	Via	TOBRUK	D24		1,66258
1325	Via	TOCE	C15		2,28448
1414	Via	TOFANE	D35		1,60029
6869	Via	TOFANO SERGIO	E5		1,22688
4188	Via	TOFFETTI VINCENZO	D18		1,47128
2718	Via	TOGNAZZI UGO	D35		1,60029
6870	Via	TOGNI DARIX	E5		1,22688
3349	Via	TOLEDO	D15		1,52889
7183	Via	TOLENTINO	C16		2,37544
2392	Via	TOLMEZZO	D10		1,5515
5133	Via	TOLSTOI LEONE	D24		1,66258
4356	Via	TOMASELLI GIUSEPPE	D18		1,47128
8574	Pza	TOMASI DI LAMPEDUSA GIUSEPPE	B16		4,23565
723	Via	TOMASO (SAN)	B12		5,96505
6175	Pza	TOMMASEO NICCOLO'	B17		3,41298
1100	Via	TOMMASO DA CAZZANIGA	B18		3,98102
3226	Via	TOMMEI UGO	D16		1,90239
1213	Via	TONALE	C15		2,28448
6647	Via	TONEZZA	D24		1,66258
4049	Via	TONIOLO GIUSEPPE	C19		2,3335
6136	Via	TONOLI RITA	C17		2,72687
2344	Via	TORCELLO	D35		1,60029
556	Via	TORCHIO (DEL)	B16		4,23565
1232	Vle	TORELLI LUIGI	C15		2,28448
1387	Via	TORELLI VIOLLIER EUGENIO	D36		1,72597
509	Gll	TORINO	B12		5,96505
543	Via	TORINO	B12	CIVICI DISPARI DA INIZIO SINO ALL'INCROCIO CON VIA DELLA PALLA E CIVICI PARI DA INIZIO VIA SINO ALL'INCROCIO CON VIA SPADARI	5,96505
543	Via	TORINO	B13	CIVICI PARI DALL'INCROCIO CON VIA SPADARI SINO A FINE VIA E CIVICI DISPARI DALL'INCROCIO CON VIA DELLA PALLA SINO A FINE VIA	3,9473
7360	Via	TORRAZZA	E6		1,35511
5271	Via	TORRE CARLO	C18		2,3876
1787	Gro	TORREGIANI PIERLUIGI	D31		1,41019
2126	Via	TORRIANI NAPO	C12		3,22372
5240	Via	TORRICELLI EVANGELISTA	C19		2,3335
5165	Via	TORTI GIOVANNI BATTISTA	B21		2,9613
5124	Via	TORTONA	C18		2,3876
363	Lgo	TORTORA ENZO	B16		4,23565
4210	Vle	TOSCANA	D20		1,69985
97	Lgo	TOSCANINI ARTURO	B12		5,96505
3362	Via	TOSCOLANO	D15		1,52889
2360	Via	TOSELLI PIETRO	D35		1,60029
5407	Via	TOSI ARTURO	D21		1,6028
5296	Via	TOSI FRANCO	D21		1,6028

CODICE	TIPO	DENOMINAZIONE	MICROZONA	INFORMAZIONI DI DETTAGLIO	COEFFICIENTE
6179	Via	TOTI ENRICO	B17		3,41298
6573	Via	TRACIA	D24		1,66258
7157	Via	TRAIANO MARCO ULPIO	C17	CIVICI PARI E DISPARI DA INIZIO VIA SINO ALL'INCROCIO CON VIALE RENATO SERRA	2,72687
7157	Via	TRAIANO MARCO ULPIO	D30	CIVICI PARI E DISPARI DALL'INCROCIO CON VIALE RENATO SERRA SINO A FINE VIA	1,3846
7247	Via	TRANCHEDINI NICODEMO	C17		2,72687
3380	Via	TRANI	D15		1,52889
2284	Via	TRANSITI (DEI)	D36		1,72597
7415	Via	TRAPANI	D30		1,3846
2411	Via	TRASIMENO	D35		1,60029
1154	Via	TRAU'	C15		2,28448
5364	Via	TRE CASTELLI	D21		1,6028
6934	Pza	TRE TORRI	C13		3,40388
7153	Via	TREBAZIO	C17		2,72687
4215	Via	TREBBIA	C19		2,3335
5462	Via	TRECCANI DEGLI ALFIERI GIOVANNI	D18		1,47128
1662	Via	TRECHI SIGISMONDO	D32		1,33749
3004	Gro	TREDICI AVIATORI ITALIANI CADUTI A KINDU IN CONGO NELLA PRIMA MISSIONE UMANITARIA DI PACE IL GIORNO 11 NOVEMBRE 1961	D12		2,24813
2645	Via	TREMELLONI ROBERTO	D35		1,60029
1721	Via	TREMITI	D33		1,52966
6491	Via	TRENNO	E6	CIVICI PARI E DISPARI DALL'INCROCIO CON VIA GIULIO NATTA SINO A FINE VIA	1,35511
6491	Via	TRENNO	D28	CIVICI PARI E DISPARI DA INIZIO VIA SINO ALL'INCROCIO CON VIA GIULIO NATTA	1,64093
2684	Via	TRENTACOSTE DOMENICO	D13		1,53817
4220	Pza	TRENTO	D20		1,69985
1335	Via	TRESCORE	D36		1,72597
1026	Lgo	TREVES CLAUDIO	B18		3,98102
2085	Via	TREVES EMILIO	D10		1,5515
1643	Via	TREVI	D32		1,33749
2472	Via	TREVIGLIO	D35		1,60029
2382	Via	TREVISO	D35		1,60029
6096	Via	TREZZO D'ADDA	C18		2,3876
7444	Via	TRIBONIANO	D30		1,3846
3047	Pza	TRICOLORE (DEL)	B19		4,07775
7504	Via	TRIDENTINA	E8		1,01906
6261	Via	TRIESTE	C17		2,72687
7367	Via	TRILUSSA	E8		1,01906
5173	Via	TRINCEA DELLE FRASCHE	C19		2,3335
6130	Ple	TRIPOLI	D24		1,66258
1765	Pza	TRIVULZIANA (DELLA)	D34		1,59071
6277	Via	TRIVULZIO ANTONIO TOLOMEO	C17	CIVICI PARI E DISPARI DA INIZIO VIA SINO ALL'INCROCIO CON VIALE ERGISTO BEZZI	2,72687
6277	Via	TRIVULZIO ANTONIO TOLOMEO	D24	CIVICI PARI E DISPARI DALL'INCROCIO CON VIALE ERGISTO BEZZI SINO A FINE VIA	1,66258
5278	Via	TROILO ETTORE	C19		2,3335
5140	Vle	TROYA CARLO	D24		1,66258
1489	Via	TRUBETSKOY PAOLO	D36		1,72597
6669	Via	TUBEROSE (DELLE)	D24		1,66258
3251	Via	TUCIDIDE	D15		1,52889
1454	Via	TUKORY LUIGI	D32		1,33749
6713	Via	TULIPANI (DEI)	D24		1,66258
6229	Via	TULLO OSTILIO	B21		2,9613
2121	Vle	TUNISIA	C12		3,22372
1053	Via	TURATI FILIPPO	B18		3,98102
2700	Vle	TURCHIA	D10		1,5515
3337	Via	TURCHINO (DEL)	D15		1,52889
7159	Ple	TURR STEFANO	C17		2,72687
2311	Via	TURRO	D36		1,72597
3099	Via	TURRONI GEROLAMO	D12		2,24813
3121	Via	UBERTI GIULIO	C12		3,22372
6421	Via	UCCELLO PAOLO	C17		2,72687
3375	Via	UCELLI DI NEMI GUIDO	D15		1,52889

CODICE	TIPO	DENOMINAZIONE	MICROZONA	INFORMAZIONI DI DETTAGLIO	COEFFICIENTE
2651	Ple	UDINE	D10		1,5515
1425	Via	UGOLINI GIUSEPPE	D36		1,72597
1282	Via	UGONI CAMILLO	D31		1,41019
6142	Via	UGUCCIONE DA PISA	C17		2,72687
2448	Via	UGUZZONE (SANT')	D35		1,60029
6825	Via	ULIVI (DEGLI)	E5		1,22688
6113	Via	ULPIANO DOMIZIO	C17		2,72687
3148	Pza	UMANITARIA	B19		4,07775
3145	Vle	UMBRIA	D16	CIVICI PARI E DISPARI DA INIZIO VIA SINO ALL'INCROCIO CON VIA MONTE ORTIGARA	1,90239
3145	Vle	UMBRIA	D12	CIVICI PARI E DISPARI DALL'INCROCIO CON VIA MONTE ORTIGARA SINO A FINE VIA	2,24813
3347	Via	UMILIATI (DEGLI)	D15		1,52889
3397	Lgo	UNDICI SETTEMBRE 2001	B19		4,07775
7545	Via	UNGARETTI GIUSEPPE	E8		1,01906
3357	Vle	UNGHERIA	D15		1,52889
510	Gll	UNIONE (DELL')	B12		5,96505
521	Via	UNIONE (DELL')	B12		5,96505
588	Via	URBANO III	B13		3,9473
1638	Via	URBINO	D32		1,33749
7495	Via	URUGUAY	E6		1,35511
6662	Via	USIGNOLO (DELL')	D25		1,51453
1437	Via	USSI STEFANO	D36		1,72597
2192	Lgo	USUELLI CELESTINO	D12		2,24813
6345	Via	VACANI CAMILLO	D24		1,66258
4280	Via	VAIANO VALLE	D18	CIVICI PARI E DISPARI DA INIZIO VIA SINO ALL'INCROCIO CON LO STERRATO DI VIA ENRICO PERESSUTTI	1,47128
4280	Via	VAIANO VALLE	R2	CIVICI PARI E DISPARI DALL'INCROCIO CON LO STERRATO DI VIA ENRICO PERESSUTTI SINO A FINE VIA	1,27771
4037	Via	VAINA EUGENIO	B20		3,04603
6799	Via	VAL BADIA	E5		1,22688
6664	Via	VAL BAVONA	D25		1,51453
6656	Via	VAL BLENIO	D25		1,51453
4120	Via	VAL BOGNA	D16		1,90239
6583	Via	VAL BREGAGLIA	D24		1,66258
3240	Via	VAL CAFFARO	D12		2,24813
2305	Via	VAL CAMONICA	D35		1,60029
6771	Via	VAL CANNOBINA	E5		1,22688
6800	Via	VAL CAVALLINA	E5		1,22688
1666	Via	VAL CISON	D36		1,72597
1665	Via	VAL DAONE	D36		1,72597
6665	Via	VAL DEVERO	D25		1,51453
1648	Via	VAL DI BONDIO	D32		1,33749
7491	Via	VAL DI FASSA	E8		1,01906
2478	Via	VAL DI FIEMME	D35		1,60029
1532	Via	VAL DI LEDRO	D33		1,52966
1671	Via	VAL DI NIEVOLE	D36		1,72597
6797	Via	VAL DI NOCE	E5		1,22688
2479	Via	VAL DI NON	D35		1,60029
4295	Via	VAL DI SOLE	D18		1,47128
6752	Via	VAL D'INTELLI	E5		1,22688
1535	Via	VAL D'OSSOLA	D33		1,52966
7417	Via	VAL FORMAZZA	E8		1,01906
2304	Via	VAL GARDENA	D35		1,60029
7489	Via	VAL LAGARINA	E8		1,01906
6657	Via	VAL LAVIZZANA	D24		1,66258
6507	Via	VAL LEVENTINA	D24		1,66258
4193	Via	VAL MAGGIA	D18		1,47128
1098	Via	VAL MAIRA	D36		1,72597
7492	Via	VAL MALENCO	E8		1,01906
6497	Via	VAL MARTELLO	D28		1,64093
4194	Via	VAL MESOLCINA	D18		1,47128
6798	Via	VAL MOREA	E5		1,22688
6325	Via	VAL PANTENA	D24		1,66258

CODICE	TIPO	DENOMINAZIONE	MICROZONA	INFORMAZIONI DI DETTAGLIO	COEFFICIENTE
4257	Via	VAL PASSIRIA	D18		1,47128
6324	Via	VAL PELLICE	D24		1,66258
6328	Via	VAL POSCHIAVINA	D24		1,66258
1646	Via	VAL SABBIA	D32		1,33749
6796	Via	VAL SENALES	E5		1,22688
4118	Via	VAL STRONA	D16		1,90239
7494	Via	VAL TROMPIA	E8		1,01906
7240	Via	VAL VIGEZZO	C17		2,72687
1314	Via	VALASSINA	D36		1,72597
1434	Via	VALBRONA	D36		1,72597
7255	Via	VALCAVA	C16		2,37544
6581	Via	VALDAGNO	D25		1,51453
2617	Via	VALDO PIETRO	D35		1,60029
1498	Via	VALEGGIO	D32		1,33749
1255	Lgo	VALENTINO (SAN)	D36		1,72597
5121	Via	VALENZA	C18		2,3876
7550	Lgo	VALERA PAOLO	E6		1,35511
641	Via	VALERIA (SANTA)	B16		4,23565
5409	Via	VALERY PAUL	D21		1,6028
1168	Via	VALFURVA	D36		1,72597
5336	Via	VALLA LORENZO	D18		1,47128
5459	Via	VALLA ONDINA	D21		1,6028
4142	Via	VALLARSA	D20		1,69985
2250	Via	VALLAZZE	D12		2,24813
6666	Via	VALLE ANTIGORIO	D25		1,51453
6807	Via	VALLE ANTRONA	E5		1,22688
6808	Via	VALLE ANZASCA	E5		1,22688
6794	Via	VALLE AURINA	E5		1,22688
6929	Pza	VALLE GINO	C17		2,72687
6792	Via	VALLE ISORNO	E5		1,22688
2582	Via	VALLISNERI ANTONIO	D12		2,24813
6093	Via	VALPARAISO	C18		2,3876
650	Via	VALPETROSA	B16		4,23565
5361	Via	VALPOLICELLA	D21		1,6028
7493	Via	VALSASSINA	E8		1,01906
6854	Via	VALSESIA	D25		1,51453
5288	Via	VALSOLDA	D21		1,6028
4140	Via	VALSUGANA	D20		1,69985
1188	Via	VALTELLINA	C16	CIVICI PARI DA INIZIO VIA SINO ALL'INCROCIO CON VIA DINA GALLI E CIVICI DISPARI DA INIZIO VIA SINO ALL'INCROCIO CON VIA DELL'APRICA	2,37544
1188	Via	VALTELLINA	C15	CIVICI PARI DALL'INCROCIO CON VIA DINA GALLI SINO A FINE VIA E CIVICI DISPARI DALL'INCROCIO CON VIA DELL'APRICA SINO A FINE VIA	2,28448
2324	Via	VALTORTA (DEI)	D35		1,60029
5233	Via	VALTORTA LODOVICO	C19		2,3335
6836	Via	VALTRAVAGLIA	E5		1,22688
1371	Via	VALUSSI PACIFICO	D36		1,72597
2580	Via	VALVASSORI PERONI CARLO	D12		2,24813
2698	Vle	VAN GOGH VINCENT	D10		1,5515
4056	Via	VANNUCCI ATTO	C19		2,3335
3108	Via	VANVITELLI LUIGI	D12		2,24813
3231	Via	VANZETTI AUGUSTO	D12		2,24813
2640	Via	VARALLO	D10		1,5515
2288	Via	VARANINI LUIGI	D36		1,72597
6503	Via	VARAZZE	D24		1,66258
1252	Via	VARCHI BENEDETTO	D31		1,41019
1245	Via	VARE' GIOVANNI BATTISTA	D31		1,41019
6322	Via	VARENNA	D24		1,66258
1031	Via	VARESE	B18		3,98102
7290	Via	VARESINA	D30		1,3846
6372	Via	VARRONE MARCO TERENCE	C17		2,72687
3368	Via	VARSAVIA	D15		1,52889
4070	Via	VASARI GIORGIO	C20		2,58091
1378	Via	VASSALLO ARNALDO	D36		1,72597
1014	Via	VASTO	B18		3,98102

CODICE	TIPO	DENOMINAZIONE	MICROZONA	INFORMAZIONI DI DETTAGLIO	COEFFICIENTE
2101	Via	VECCHIO POLITECNICO (DEL)	B18		3,98102
6370	Via	VEGEZIO FLAVIO	C17		2,72687
4240	Via	VEGIO MAFFEO	D18		1,47128
1337	Via	VEGLIA	D36		1,72597
2212	Via	VELA VINCENZO	D12		2,24813
335	Pza	VELASCA	B13		3,9473
6595	Ple	VELASQUEZ DIEGO	D24		1,66258
1271	Via	VELLETRI	D31		1,41019
4348	Via	VENERIO (SAN)	D15		1,52889
238	Cso	VENEZIA	B12	CIVICI PARI DA INIZIO VIA SINO ALL'INCROCIO CON VIA SAN DAMIANO E CIVICI DISPARI DA INIZIO VIA SINO ALL'INCROCIO CON VIA SENATO	5,96505
238	Cso	VENEZIA	B18	CIVICI PARI DALL'INCROCIO CON VIA SAN DAMIANO E CIVICI DISPARI DALL'INCROCIO CON VIA SENATO, SINO A FINE VIA	3,98102
7500	Via	VENEZIA GIULIA	E8		1,01906
2227	Via	VENEZIAN GIACOMO	D12		2,24813
4190	Via	VENEZIANO DOMENICO	D18		1,47128
7498	Via	VENEZUELA	E6		1,35511
6423	Via	VENIERO SEBASTIANO	C17		2,72687
2258	Via	VENINI GIULIO E CORRADO	C15	CIVICI PARI E DISPARI DA INIZIO VIA SINO ALL'INCROCIO CON VIALE BRIANZA	2,28448
2258	Via	VENINI GIULIO E CORRADO	D36	CIVICI PARI E DISPARI DALL'INCROCIO CON VIALE BRIANZA SINO A FINE VIA	1,72597
6221	Pza	VENINO	B21		2,9613
4097	Via	VENOSA	D16		1,90239
5304	Via	VENOSTA FELICE	D21		1,6028
1761	Via	VENOSTA GUIDO	D34		1,59071
6174	Via	VENTI SETTEMBRE	B17		3,41298
1064	Pza	VENTICINQUE APRILE	C12		3,22372
3074	Cso	VENTIDUE MARZO	C20	CIVICI PARI DA INIZIO VIA SINO ALL'INCROCIO CON VIALE UMBRIA E CIVICI DISPARI DA INIZIO VIA SINO ALL'INCROCIO CON PIAZZA EMILIA	2,58091
3074	Cso	VENTIDUE MARZO	D12	CIVICI PARI DALL'INCROCIO CON VIALE UMBRIA SINO A FINE VIA E CIVICI DISPARI DALL'INCROCIO CON PIAZZA EMILIA SINO A FINE VIA	2,24813
5119	Via	VENTIMIGLIA	C18		2,3876
5200	Pza	VENTIQUATTRO MAGGIO	B21		2,9613
2668	Via	VENTURA GIOVANNI	D13		1,53817
6114	Via	VEPRA	C17		2,72687
1209	Via	VERACINI FRANCESCO MARIA	C15		2,28448
7374	Via	VERATTI LUIGI	D30		1,3846
4148	Via	VERBANO	D20		1,69985
6193	Cso	VERCELLI	C17		2,72687
6697	Via	VERCESI DON ERNESTO	E5		1,22688
118	Via	VERDI GIUSEPPE	B15		4,84384
6200	Via	VERGA ANDREA	C17		2,72687
7314	Par	VERGA FRANCO	E8		1,01906
7078	Via	VERGA GIOVANNI	B17		3,41298
7001	Gro	VERGANI GUIDO	C17		2,72687
6809	Via	VERGANI MARELLI ROSA	D24		1,66258
2732	Psg	VERGANI MONSIGNOR EGIDIO	D35		1,60029
1072	Via	VERGANI ORIO	D36		1,72597
1555	Via	VERGATO	D32		1,33749
7551	Via	VERGIATE	E6		1,35511
1469	Via	VERITA' DON GIOVANNI	D31		1,41019
4006	Via	VERNE GIULIO	D16		1,90239
4063	Via	VERONA	C19		2,3335
1795	Psg	VERONELLI LUIGI	C14		3,70704
6379	Via	VERONESE PAOLO	C17		2,72687
2519	Via	VERRAZZANO GIOVANNI	D35		1,60029
223	Via	VERRI PIETRO	B12		5,96505
4223	Via	VERRO BERNARDINO	D18	CIVICI PARI E CIVICI DISPARI DALL'INCROCIO CON VIA GIACOMO ANTONINI SINO A FINE VIA	1,47128

CODICE	TIPO	DENOMINAZIONE	MICROZONA	INFORMAZIONI DI DETTAGLIO	COEFFICIENTE
4223	Via	VERRO BERNARDINO	D20	CIVICI PARI E CIVICI DISPARI DA INIZIO VIA SINO ALL'INCROCIO CON VIA GIACOMO ANTONINI	1,69985
3128	Via	VERROCCHIO ANDREA	D12		2,24813
6446	Via	VERSILIA	D28		1,64093
3212	Via	VERTOIBA	D16		1,90239
316	Via	VERZIERE	B13		3,9473
6456	Via	VESIO	D28		1,64093
5137	Via	VESPRI SICILIANI	D24		1,66258
1107	Via	VESPUCCI AMERIGO	C12		3,22372
6110	Pza	VESUVIO	C17		2,72687
5185	Via	VETERE	B20	CIVICI PARI E CIVICI DISPARI DALL'INCROCIO CON CORSO DA PORTA TICINESE SINO A FINE VIA	3,04603
5185	Via	VETERE	B21	CIVICI PARI E CIVICI DISPARI DA INIZIO VIA SINO ALL'INCROCIO CON CORSO DI PORTA TICINESE	2,9613
515	Pza	VETRA	B13		3,9473
6236	Via	VETTA D'ITALIA	C17		2,72687
5187	Via	VETTABBIA	B20		3,04603
4136	Via	VEZZA D'OGLIO	D20		1,69985
9002	Vle	VIALE LEVI-MONTALCINI RITA	D30		1,3846
3061	Via	VICENZA	B19		4,07775
6219	Via	VICO GIAN BATTISTA	B21		2,9613
2330	Via	VIDA GEROLAMO	D35		1,60029
1447	Via	VIDALI GIUSEPPE	D36		1,72597
7611	Gro	VIEIRA DE MELLO SERGIO	E6		1,35511
1121	Via	VIGANO' FRANCESCO	C12		3,22372
3398	Gro	VIGEVANI ALBERTO	C12		3,22372
5116	Via	VIGEVANO	C18		2,3876
2710	Pza	VIGILI DEL FUOCO	D13		1,53817
5424	Via	VIGILIO (SAN)	D21		1,6028
6422	Vle	VIGLIANI PAOLO ONORATO	C17		2,72687
636	Via	VIGNA	B16		4,23565
1515	Via	VIGNATI CESARE	D32		1,33749
4054	Via	VIGNOLA	C19		2,3335
5134	Via	VIGNOLI TITO	D24		1,66258
4010	Via	VIGONI GIUSEPPE	B20		3,04603
6906	Lgo	VILLA DON SATURNINO	E5		1,22688
3249	Via	VILLA FRANCESCO	D12		2,24813
1355	Via	VILLA MIRABELLO	D36		1,72597
1756	Via	VILLANI DINO	D36		1,72597
2204	Via	VILLANI GIOVANNI	D12		2,24813
7272	Via	VILLAPIZZONE	D30		1,3846
7273	Pza	VILLAPIZZONE	D30		1,3846
5145	Via	VILLORESI EUGENIO	C18		2,3876
2347	Via	VIMERCATI OTTAVIANO	D35		1,60029
2568	Via	VIMINALE	D12		2,24813
5098	Via	VINCENZO (SAN)	B21		2,9613
5099	Vlo	VINCENZO (SAN)	B21		2,9613
1604	Via	VINCENZO DA FILICAIA	D33		1,52966
1557	Via	VINCENZO DA SEREGNO	D32		1,33749
1751	Gro	VIOLA GIUSEPPE	D12		2,24813
6680	Via	VIOLE (DELLE)	D25		1,51453
2581	Via	VIOTTI GIOVANNI BATTISTA	D12		2,24813
2444	Via	VIPACCO	D35		1,60029
2493	Via	VIPITENO	D35		1,60029
6160	Pza	VIRGILIO	B17		3,41298
7529	Via	VISCONTI ALEX	E6		1,35511
6312	Via	VISCONTI BERNABO'	D25		1,51453
3229	Via	VISCONTI D'ARAGONA ALESSANDRO	D12		2,24813
361	Via	VISCONTI DI MODRONE UBERTO	B19		4,07775
7267	Via	VISCONTI LUCHINO	B18		3,98102
3057	Via	VISCONTI VENOSTA EMILIO	B19		4,07775
6749	Via	VISCONTINI MATILDE	E6		1,35511
2417	Via	VISERBA	D35		1,60029
3335	Via	VISMARA GASPARE	D15		1,52889
3068	Via	VITALI LUIGI	B19		4,07775

CODICE	TIPO	DENOMINAZIONE	MICROZONA	INFORMAZIONI DI DETTAGLIO	COEFFICIENTE
6712	Via	VITERBO	D25		1,51453
539	Via	VITO (SAN)	B13		3,9473
2134	Via	VITRUVIO	C15		2,28448
4055	Via	VITTADINI CARLO	C19		2,3335
7350	Via	VITTANI GIOVANNI	E8		1,01906
7601	Par	VITTIME ITALIANE DEI GULAG (IN MEMORIA DELLE)	D25		1,51453
647	Via	VITTORE (SAN)	B16	CIVICI PARI E DISPARI DA INIZIO VIA SINO ALL'INCROCIO CON VIA GIOSUE' CARDUCCI	4,23565
647	Via	VITTORE (SAN)	B21	CIVICI PARI E DISPARI DALL'INCROCIO CON VIA GIOSUE' CARDUCCI SONO A FINE VIA	2,9613
619	Via	VITTORE AL TEATRO (SAN)	B16		4,23565
2511	Via	VITTORELLI JACOPO	D35		1,60029
3379	Via	VITTORINI ELIO	D15		1,52889
10	Gll	VITTORIO EMANUELE	B12		5,96505
214	Cso	VITTORIO EMANUELE II	B12		5,96505
2107	Vle	VITTORIO VENETO	C12		3,22372
6751	Via	VITTUONE	E5		1,22688
3041	Via	VIVAIO	B19		4,07775
1208	Via	VIVALDI ANTONIO	C15		2,28448
5252	Via	VIVARINI (F.LLI)	D20		1,69985
1185	Via	VIVIANI VINCENZO	C12		3,22372
1763	Via	VIZZOLA	D34		1,59071
1570	Via	VOCHIERI ANDREA	D32		1,33749
6552	Via	VODICE	D24		1,66258
5123	Via	VOGHERA	C18		2,3876
1684	Via	VOLGA (DEL)	D32		1,33749
7143	Pza	VOLONTARI (DEI)	B17		3,41298
2301	Lgo	VOLONTARI DEL SANGUE	D12		2,24813
1790	Via	VOLONTE' GIAN MARIA	D34		1,59071
1018	Via	VOLTA ALESSANDRO	C12	CIVICI PARI E DISPARI DALL'INCROCIO CON BASTIONI PORTA VOLTA E VIALE FRANCESCO CRISPI SINO A FINE VIA	3,22372
1018	Via	VOLTA ALESSANDRO	B18	CIVICI PARI DA INIZIO VIA SINO ALL'INCROCIO CON VIALE FRANCESCO CRISPI E DISPARI DA INIZIO VIA SINO ALL'INCROCIO CON BASTIONI DI PORTA VOLTA	3,98102
6260	Via	VOLTERRA	C17		2,72687
5354	Via	VOLTRI	D21		1,6028
1135	Via	VOLTURNO	C12		3,22372
5333	Via	VOLVINIO	D18		1,47128
1339	Lgo	VULCI	D36		1,72597
6247	Pza	WAGNER RICCARDO	C17		2,72687
6111	Via	WASHINGTON GIORGIO	C17	CIVICI PARI E CIVICI DISPARI DA INIZIO VIA SINO ALL'INCROCIO CON VIA VINCENZO FOPPA	2,72687
6111	Via	WASHINGTON GIORGIO	C18	CIVICI PARI E CIVICI DISPARI DALL'INCROCIO CON VIA VINCENZO FOPPA A FINE VIA	2,3876
5292	Via	WATT GIACOMO	D21		1,6028
1490	Via	WATTEAU ANTOINE	D36		1,72597
2554	Via	WILDT ADOLFO	D12		2,24813
6823	Via	WINCKELMANN GIOVANNI GIOACHINO	D24		1,66258
597	Via	WITTEGNS FERNANDA	B13		3,9473
4294	Via	WOLF FERRARI ERMANNO	D18		1,47128
1372	Via	XIMENES ETTORE	D36		1,72597
3013	Via	ZACCARIA ANTONIO MARIA (SANT')	B19		4,07775
7508	Via	ZACCONI ERMETE	D32		1,33749
3328	Via	ZAMA	D15		1,52889
6570	Via	ZAMAGNA BERNARDO	D24		1,66258
2689	Via	ZAMBALDI SILVIO	D13		1,53817
2160	Via	ZAMBELETTI LODOVICO	C12		3,22372
1509	Via	ZAMBELLI GIOVANNI	D32		1,33749
7450	Via	ZAMBONI LUIGI	D30		1,3846
2536	Via	ZAMBRINI FRANCESCO	D35		1,60029
5226	Via	ZAMENHOF LUDOVICO LAZZARO	C19		2,3335

CODICE	TIPO	DENOMINAZIONE	MICROZONA	INFORMAZIONI DI DETTAGLIO	COEFFICIENTE
3052	Via	ZANARDELLI GIUSEPPE	B19		4,07775
2379	Via	ZANARDINI ANGELO	D35		1,60029
6485	Lgo	ZANDONAI RICCARDO	C17		2,72687
3257	Via	ZANELLA GIACOMO	D12		2,24813
2206	Via	ZANOIA GIUSEPPE	D12		2,24813
1548	Via	ZANOLI ALESSANDRO	D32		1,33749
3364	Via	ZANTE	D15		1,52889
7568	Lgo	ZANUSO MARCO	D30		1,3846
6733	Via	ZANZOTTERA (F.LLI)	E6		1,35511
6124	Via	ZANZUR	D24		1,66258
6844	Via	ZAPPA GINO	D24		1,66258
1170	Vle	ZARA	C15	CIVICI PARI E CIVICI DISPARI DA INIZIO VIA SINO ALL'INCROCIO CON VIALE MARCHE AD ESCLUSIONE DEL CIVICO 67A	2,28448
1170	Vle	ZARA	D36	CIVICI PARI E CIVICI DISPARI DALL'INCROCIO CON VIALE MARCHE SINO A FINE VIA E IL CIVICO 67A	1,72597
7554	Via	ZARDI FEDERICO	E6		1,35511
2113	Via	ZAROTTO ANTONIO	C12		3,22372
6537	Ple	ZAVATTARI (F.LLI)	D24		1,66258
7571	Gro	ZAVATTINI CESARE	D12		2,24813
524	Via	ZEBEDIA	B13		3,9473
565	Via	ZECCA VECCHIA	B16		4,23565
6216	Via	ZENALE BERNARDINO	B17		3,41298
6645	Via	ZENDRINI BERNARDINO	D25		1,51453
1194	Via	ZEZON ACHILLE	C12		3,22372
6890	Via	ZIEGLER KARL	E6		1,35511
7463	Via	ZOAGLI ADELE	E8		1,01906
1301	Via	ZOCCHI CESARE	D36		1,72597
6306	Via	ZOIA (F.LLI)	D25		1,51453
6222	Via	ZOJA LUIGI	D25		1,51453
7109	Vle	ZOLA EMILIO	B17		3,41298
6126	Via	ZUARA	D24		1,66258
1520	Via	ZUBIANI AUSONIO	D36		1,72597
5390	Via	ZUCCARO (DEGLI)	D24		1,66258
2355	Via	ZUCCHI CARLO	D35		1,60029
1254	Via	ZUCCOLI LUCIANO	D36		1,72597
5302	Via	ZUMBINI BONAVENTURA	D21		1,6028
1216	Via	ZURETTI GIANFRANCO	D36		1,72597
6318	Via	ZURIGO	D25		1,51453

Allegato n. 3 parte integrante alla proposta di deliberazione
di Consiglio Comunale PDEL n. 1888/2023
composto da n. 3 pagine.

Il Direttore Area Valutazioni, Controllo e Gestione
Economica Partecipate
Dott. Paolo Poggi
Firmato digitalmente

Il Direttore Area Gestione Fiscalità
Dott. Massimiliano Bianchimano
Firmato digitalmente

Il Direttore Area Pubblicità, Occupazione e Suolo
Dott. Nunzio Dragonetti
Firmato digitalmente

Il Direttore Area Attività Commerciali e SUAP
Dott. Paolo Seris
Firmato digitalmente

Il Direttore Area Sportello Unico Eventi
Dott. Patrizia Aversano
Firmato digitalmente

Modifiche ai testi regolamentari¹

Modifiche al REGOLAMENTO CANONE UNICO PATRIMONIALE E CANONE DI CONCESSIONE DEI MERCATI,
approvato con deliberazione di CC nr. 23 del 11 marzo 2021, Sezione 1

Aggiungere l'art. 11 bis

"ART 11 BIS OCCUPAZIONE PER EVENTI

Gli eventi **promozionali di carattere commerciale sono quelli che, coinvolgendo attivamente il pubblico, hanno lo scopo principale di promuovere un'azienda, incrementando la notorietà di un brand e/o consolidandone l'immagine. Tali eventi, ad eccezione di quelli inseriti in palinsesti o calendari tematici promossi dal Comune di Milano, sono autorizzabili, nel rispetto dei criteri stabiliti con apposite linee guida approvate con deliberazione di Giunta Comunale."**

All'art. 15 RINUNCIA ALLA DOMANDA modificare il comma 2 aggiungendo, dopo le parole "concessione o autorizzazione richiesto." le parole **"Per i soli "gonfaloni" il pagamento dell'indennità pari al 15% del canone è dovuto anche qualora la rinuncia intervenga prima della conclusione del procedimento."**

All'art. 26 RATEIZZAZIONE:

- al comma 1 sostituire "€ 1.550,00" con **"€ 5.000,00"**;

All'art. 30 RIDUZIONI E MAGGIORAZIONI- Occupazioni-riduzioni:

- dopo il numero 13 inserire il **13 bis "riduzione del 50% del canone di occupazione suolo per il primo anno di occupazioni permanenti riferite a plateatici di pubblici esercizi in caso di rilascio**

¹ Nota metodologica: le espressioni in grassetto sono utilizzate in questo documento per rendere evidenti le modifiche ai testi.

del titolo dal 1 luglio al 31 dicembre dell'anno di riferimento.”

Modifiche all'Allegato A alla deliberazione del Consiglio Comunale n. 23/2021 denominato “Tipologie, limiti, modalità di installazione dei manufatti per la diffusione dei messaggi pubblicitari e Pubbliche Affissioni”

All' Art. 13 MODALITA' DI INSTALLAZIONE DELLE INSEGNE DI ESERCIZIO LIMITI E DIVIETI:

- al comma 2 dell'art. 13 sostituire “cm. 400” con “**cm. 350**”;
- al comma 3, dopo le parole “la cui esposizione è obbligatoria per legge” aggiungere le parole “**nonché quelle riconducibili a iniziative istituzionali**”; dopo le parole “edifici dotati di portici e/o gallerie di uso pubblico” aggiungere le parole “**o con caratteristiche morfologico/architettoniche che non consentano l'osservanza dell'altezza minima di cui al comma 2**”; dopo le parole “(all'interno della galleria o portico” aggiungere le parole “**o nel contesto architettonico di installazione**)”.

Aggiungere l'art. 21

“ART 21 - NORMA TRANSITORIA RELATIVA ALLE OLIMPIADI INVERNALI 2026

In occasione dell'evento “Giochi olimpici e paralimpici invernali Milano Cortina 2026”, nel perimetro di 500 metri da stadi, stazioni nonché negli assi viari individuati dalla Fondazione Milano Cortina 2026, è fatto obbligo alle agenzie pubblicitarie e ai privati, nel periodo dal 23 gennaio 2026 al 15 marzo 2026, di mettere a disposizione della Fondazione Milano Cortina 2026, nonché dei terzi da questa designati, impianti pubblicitari a prezzo non superiore alla media di quelli praticati per lo stesso impianto o per impianti analoghi nel corso dell'anno 2024.

Fondazione Milano Cortina dovrà fornire l'elenco degli impianti soggetti a riserva ai sensi del comma precedente alle agenzie pubblicitarie entro il 30 novembre 2025, al fine di consentire alle agenzie stesse collocare sul mercato gli impianti in caso di mancato utilizzo da parte della Fondazione stessa nel periodo 23 gennaio – 15 marzo 2023.

Resta fermo il divieto di “pubblicità parassitaria” previsto dalla Legge Olimpica (Decreto-Legge 11 marzo 2020, n. 16 convertito con modificazioni dalla L. 8 maggio 2020, n. 31).”

Modifiche al REGOLAMENTO CANONE UNICO PATRIMONIALE E CANONE DI CONCESSIONE DEI MERCATI, approvato con deliberazione di CC nr. 23 del 11 marzo 2021, Sezione 2

Modificare l'art. 4 CANONE PERMANENTE E CANONE TEMPORANEO come segue:

“1 - Le occupazioni di spazi e aree pubbliche nei mercati sono soggetti alla corresponsione del canone permanente o temporaneo così definito:

- a) canone permanente: nel caso in cui l'atto di concessione preveda l'utilizzazione continuativa da parte del concessionario (con conseguente sottrazione del suolo e/o dell'area all'uso pubblico di destinazione) per tutta la sua durata, che deve essere superiore all'anno;**
- b) canone temporaneo: nel caso in cui l'atto di concessione limiti l'occupazione ad alcuni giorni della settimana e/o ad alcune ore del giorno; ovvero preveda l'utilizzazione continuativa da parte del concessionario per tutta la sua durata, per un periodo non superiore all'anno.”**

Al comma 1 dell'art. 7 CLASSIFICAZIONE DEL SUOLO PUBBLICO eliminare la parola "55" prima della parola "categorie" e prima della parola "microzone"

All'art. 17 COMPONENTI TARIFFARIE DEL CANONE sostituire integralmente il testo del comma 2 con il seguente **"Per le occupazioni di aree e spazi destinati a mercati settimanali scoperti che dopo l'utilizzo di suolo pubblico eseguito dal commerciante tornano nella libera disponibilità del pubblico, la tariffa di base giornaliera è pari a euro 2,00. Per le altre occupazioni la tariffa di base annuale è pari a euro 70,00."**

All'art. 18 ACCERTAMENTO DEL CANONE:

- al comma 1 sostituire la parola "permanenti" con la parola **"temporanee"**;
- abrogare integralmente il comma 2

All'art. VERSAMENTO DEL CANONE – TERMINI E MODALITA';

- abrogare integralmente il comma 1
- al comma 2 sostituire le parole "occupazione di natura permanente" con le parole **"concessione pluriennale nei mercati settimanali scoperti"** e aggiungere la parola "annualmente" dopo le parole "deve essere effettuato"