

Piano dei Servizi

Schede dei Nuclei di Identità Locale

Dal NIL 16 al NIL 30

Elaborato modificato a seguito dell'approvazione delle controdeduzioni alle osservazioni, dei pareri degli Enti e dei municipi e dell'accoglimento delle proposte di modifica presentate dal C.C.



Nuclei di Identità Locale (NIL)

Guida alla lettura delle schede

Le schede NIL rappresentano un vero e proprio atlante territoriale, strumento di verifica e consultazione per la programmazione dei servizi, ma soprattutto di conoscenza dei quartieri che compongono le diverse realtà locali, evidenziando caratteristiche uniche e differenti per ogni nucleo. Tale fine è perseguito attraverso l'organizzazione dei contenuti e della loro rappresentazione grafica, ma soprattutto attraverso l'operatività, restituendo in un sistema informativo, in costante aggiornamento, una struttura dinamica: i dati sono raccolti in un'unica tabella che restituisce, mediante stringhe elaborate in linguaggio html, i contenuti delle schede relazionati agli altri documenti del Piano. Si configurano dunque come strumento aperto e flessibile, i cui contenuti sono facilmente relazionabili tra loro per rispondere, con eventuali ulteriori approfondimenti tematici, a diverse finalità di analisi per meglio orientare lo sviluppo locale.

In particolare, le schede NIL, come strumento analitico-progettuale, restituiscono in modo sintetico le componenti socio-demografiche e territoriali.

Composte da sei sezioni tematiche, esprimono i fenomeni territoriali rappresentativi della dinamicità locale presente. Le schede NIL raccolgono dati provenienti da fonti eterogenee anagrafiche e censuarie, relazionate mediante elaborazioni con i dati di tipo geografico territoriale.

La sezione iniziale rappresenta in modo sintetico la struttura della popolazione residente attraverso l'articolazione di indicatori descrittivi della realtà locale, allo stato di fatto e previsionale, ove possibile, al fine di prospettare l'evoluzione demografica attesa. I dati demografici sono, inoltre, confrontati con i tessuti urbani coinvolti al fine di evidenziarne l'impatto territoriale. I principali indicatori della struttura demografica riguardano la struttura della popolazione per classi di età, i gruppi sociali prevalenti e i trend di crescita.

L'offerta di servizi è rappresentata nella seconda sezione, strutturata mediante una rappresentazione cartografica della distribuzione spaziale dei servizi presenti, le cui quantità vengono esplicitate sia in termini dimensionali che grafici, restituendo in formato percentuale la dotazione di ogni categoria di servizio rispetto alla totalità dell'offerta di servizi del NIL.

Le quantità di servizi tengono in considerazione sia i servizi areali (quelli che interessano tutta la pertinenza di un'area o edificio) sia i servizi puntuali (quelli che interessano solo porzioni di edificio). La quantificazione in mq di servizi è calcolata solo sulla quantificazione dei servizi areali.

Da tenere in considerazione nel calcolo del numero di servizi presente nel NIL che, nel caso di aree su cui insistono più servizi compresenti, i cosiddetti servizi "sussidiari" di un servizio "principale" vengono contati nella quantità di servizi ma non concorrono al calcolo dei mq di servizi.

Nella sezione successiva viene rappresentato il sistema del verde e delle acque, attraverso l'articolazione delle varie componenti dello spazio aperto esistente e di previsione. La scheda rappresenta la lettura del rapporto tra componente ambientale ed il costruito.

La quarta sezione riporta le reti infrastrutturali, individua gli ambiti definiti ad alta accessibilità e le aree pedonali. Attraverso gli indicatori è possibile valutare il livello di accessibilità e fruibilità degli spazi.

Nelle quinta sezione viene esplicitata la propensione al cambiamento attraverso l'individuazione delle trasformazioni in corso sotto l'aspetto urbanistico ed edilizio. Grazie ai contenuti è possibile avere un monitoraggio della rigenerazione in atto ed attesa.

Nell'ultima sezione vengono riportate le previsioni delle opere pubbliche di iniziativa privata ed in programmazione dell'Amministrazione, specificando le tipologie di intervento e lo stato di attuazione. La relazione con il Piano Triennale delle Opere Pubbliche rende concreto e aggiornabile in forma dinamica lo stato di attuazione delle previsioni di servizi e delle infrastrutture in generale, consentendo una relazione diretta con il principale strumento di programmazione della città pubblica

In chiusura vengono elencati i servizi distinti tra quelli che sono disciplinati dal Piano dei Servizi e quelli privati, articolati nelle diverse categorie e tipologie individuate dal Catalogo dei Servizi, le infrastrutture tecnologiche e per l'ambiente e i luoghi di culto disciplinati dal Piano per le Attrezzature Religiose.

Elenco schede NIL

01. Duomo
02. Brera
03. Giardini Porta Venezia
04. Guastalla
05. Porta Vigentina - Porta Lodovica
06. Porta Ticinese - Conca del Naviglio
07. Magenta- San Vittore
08. Parco Sempione
09. Porta Garibaldi - Porta Nuova
10. Stazione Centrale - Ponte Seveso
11. Isola
12. Maciachini-Maggiolina
13. Greco - Segnano
14. Niguarda - Ca' Granda - Prato Centenaro - Q.re Fulvio Testi
15. Bicocca
16. Gorla - Precotto
17. Adriano
18. Cimiano - Rottole - Q.re Feltre
19. Padova - Turro - Crescenzago
20. Loreto - Casoretto - NoLo
21. Buenos Aires - Porta Venezia - Porta Monforte
22. Città studi
23. Lambrate - Ortica
24. Parco Forlanini - Cavriano
25. Corsica
26. XXII Marzo
27. Porta Romana
28. Umbria - Molise - Calvairate
29. Ortomercato
30. Taliedo - Morsenchio - Q.re Forlanini
31. Monluè - Ponte Lambro
32. Triulzo Superiore
33. Rogoredo - Santa Giulia
34. Chiaravalle
35. Lodi-Corvetto
36. Scalo Romana
37. Morivione
38. Vigentino - Q.re Fatima
39. Quintosole
40. Ronchetto delle Rane
41. Gratosoglio - Q.re Missaglia - Q.re Terrazze
42. Stadera - Chiesa Rossa - Q.re Torretta - Conca Fallata
43. Tibaldi
44. Porta Ticinese - Conchetta
45. Moncucco - San Cristoforo
46. Barona
47. Cantalupa
48. Ronchetto sul Naviglio - Q.re Lodovico il Moro
49. Giambellino
50. Porta Genova
51. Porta Magenta
52. Bande Nere
53. Lorenteggio
54. Muggiano
55. Baggio - Q.re degli Olmi - Q.re Valsesia
56. Forze Armate
57. San Siro
58. De Angeli-Monte Rosa
59. Tre Torri
60. Stadio - Ippodromi
61. Quarto Cagnino
62. Quinto Romano
63. Figino
64. Trenno
65. Q.re Gallaratese - Q.re San Leonardo - Lampugnano
66. QT8
67. Portello
68. Pagano
69. Sarpi
70. Ghisolfia
71. Villapizzone - Cagnola - Boldinasco
72. Maggiore - Musocco - Certosa
73. MIND - Cascina Triulza
74. Roserio
75. Stephenson
76. Quarto Oggiaro - Vialba - Musocco
77. Bovisa
78. Farini
79. Dergano
80. Affori
81. Bovisasca
82. Comasina
83. Bruzzano
84. Parco Nord
85. Parco delle Abbazie
86. Parco dei Navigli
87. Assiano
88. Parco Bosco in città

Elenco schede NIL per i municipi**Municipio 1**

1. Duomo
2. Brera
3. Giardini Porta Venezia
4. Guastalla
7. Magenta- San Vittore
8. Parco Sempione
- (5. Vigentina)
- (6. Ticinese)
- (68. Pagano)
- (69. Sarpi)

Municipio 2

10. Stazione Centrale - Ponte Seveso
16. Gorla - Precotto
17. Adriano
19. Padova - Turro - Crescenzago
- (11. Isola)
- (12. Maciachini-Maggiolina)
- (13. Greco - Segnano)
- (20. Loreto - Casoretto - NoLo)

Municipio 3

18. Cimiano - Rottole - Q.re Feltre
21. Buenos Aires - Porta Venezia - Porta Monforte
22. Città studi
23. Lambrate - Ortica
- (20. Loreto)
- (24. Parco Forlanini - Cavriano)

Municipio 4

25. Corsica
26. XXII Marzo
28. Umbria - Molise - Calvairate
29. Ortomercato
30. Taliedo - Morsenchio - Q.re Forlanini
31. Monluè - Ponte Lambro
32. Triulzo Superiore
33. Rogoredo - Santa Giulia
35. Lodi-Corvetto
- (27. Porta Romana)

Municipio 5

5. Porta Vigentina - Porta Lodovica
6. Porta Ticinese - Conca del Naviglio
36. Scalo Romana
34. Chiaravalle
37. Morivione
38. Vigentino - Q.re Fatima
39. Quintosole
40. Ronchetto delle Rane
41. Gratosoglio - Q.re Missaglia - Q.re Terrazze
42. Stadera - Chiesa Rossa - Q.re Torretta - Conca Fallata
43. Tibaldi
85. Parco delle Abbazie
86. Parco dei Navigli
- (47. Cantalupa)

Municipio 6

44. Porta Ticinese - Conchetta
45. Moncucco - San Cristoforo
46. Barona
47. Cantalupa
48. Ronchetto sul Naviglio - Q.re Lodovico il Moro
49. Giambellino
50. Porta Genova
52. Bande Nere
53. Lorenteggio
86. Parco dei Navigli
- (51. Washington)

Municipio 7

51. Porta Magenta
54. Muggiano
55. Baggio - Q.re degli Olmi - Q.re Valsesia
56. Forze Armate
57. San Siro
58. De Angeli-Monte Rosa
60. Stadio - Ippodromi
61. Quarto Cagnino
62. Quinto Romano
63. Figino
87. Assiano
88. Parco Bosco in città
- (68. Pagano)

Municipio 8

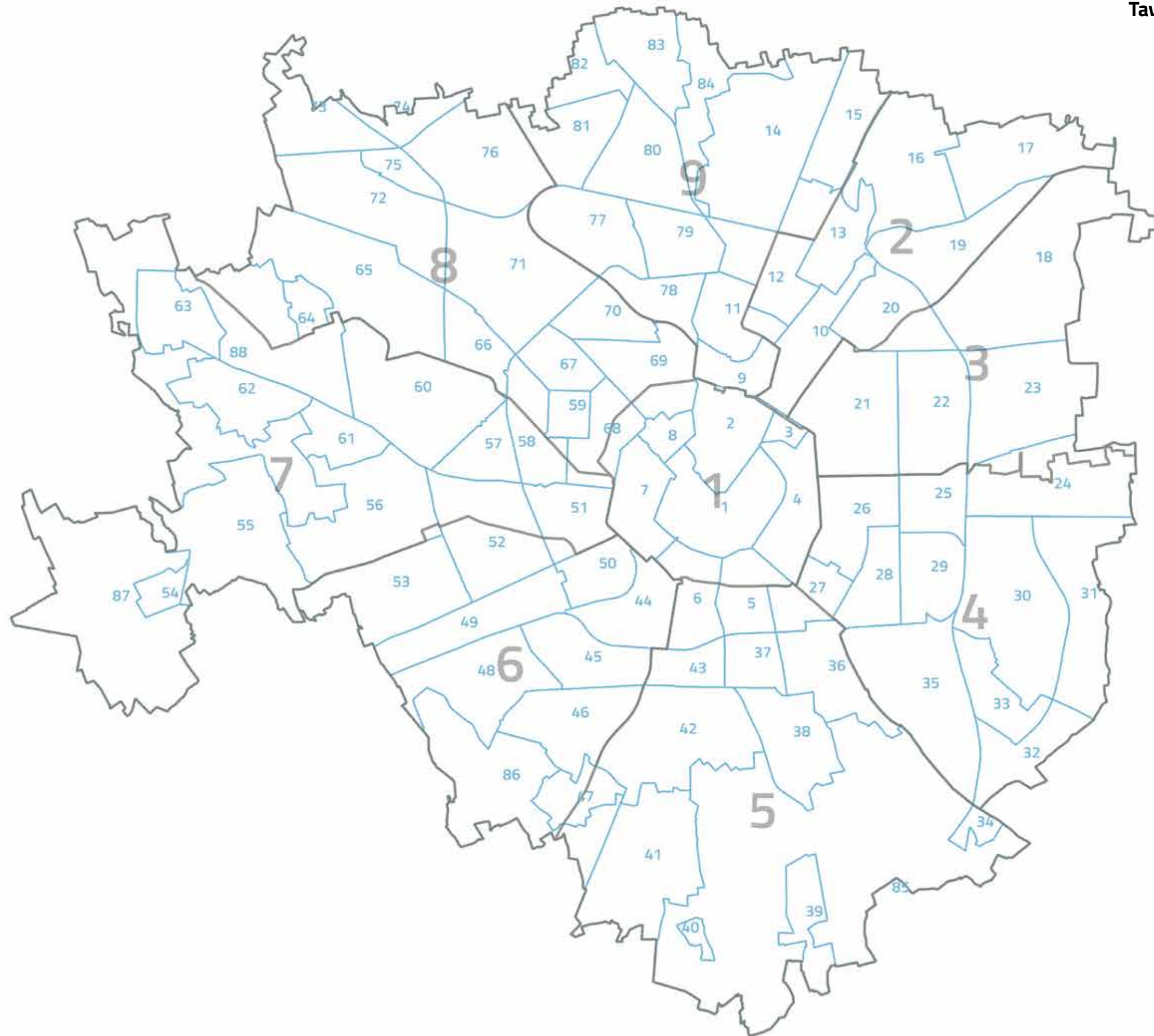
59. Tre Torri
64. Trenno
65. Q.re Gallaratese - Q.re San Leonardo - Lampugnano
66. QT8
67. Portello
68. Pagano
69. Sarpi
70. Ghisolfia
71. Villapizzone - Cagnola - Boldinasco
72. Maggiore - Musocco - Certosa
73. MIND - Cascina Triulza
74. Roserio
75. Stephenson
76. Quarto Oggiaro - Vialba - Musocco
- (88. Parco Bosco in città)

Municipio 9

9. Porta Garibaldi - Porta Nuova
11. Isola
14. Niguarda - Ca' Granda - Prato Centenaro - Q.re Fulvio Testi
15. Bicocca
77. Bovisa
78. Farini
79. Dergano
80. Affori
81. Bovisasca
82. Comasina
83. Bruzzano
84. Parco Nord
- (12. Maciachini-Maggiolina)
- (13. Greco)

I NIL tra parentesi ricadono in più di una Zona di Decentramento.

Tavole d'inquadramento



NIL 16

Gorla, Precotto



Dati socio-demografici

3 km²
Superficie

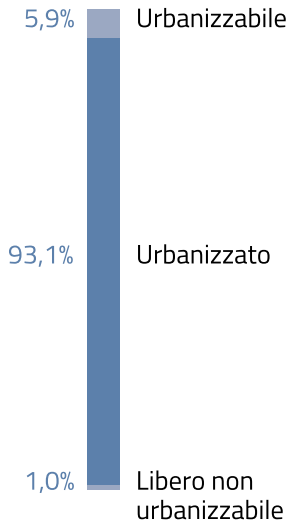
1,7%
della superficie di Milano

9.826 ab/km²
Densità abitativa

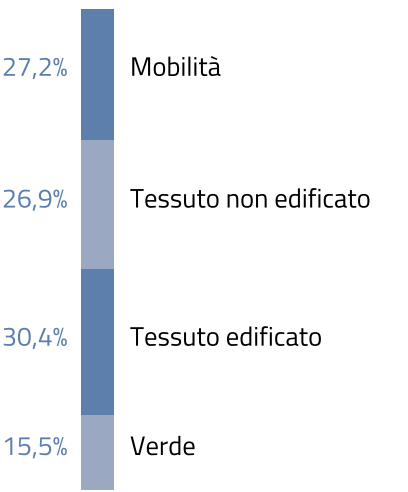
14.494
Famiglie

23,2%
Popolazione straniera

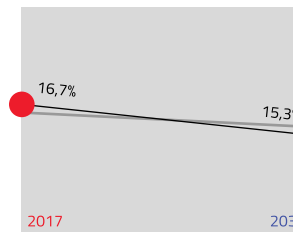
Componenti del suolo




Uso prevalente del suolo nel TUC



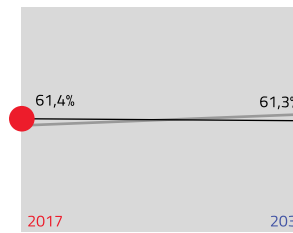
Giovani (da 0 a 18 anni)




Residenti



Adulti (da 19 a 64 anni)

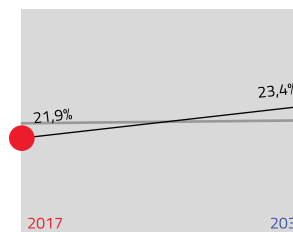


Indice di dipendenza strutturale

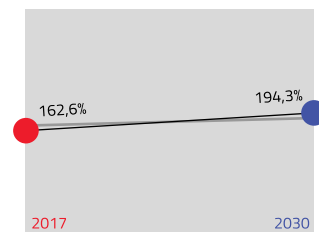


Rapporto tra popolazione da 0 a 14 anni e oltre 65 anni / da 15 a 64 anni

Anziani (oltre 65 anni)



Indice di vecchiaia



Rapporto tra la popolazione oltre 64 anni / da 0 a 14 anni

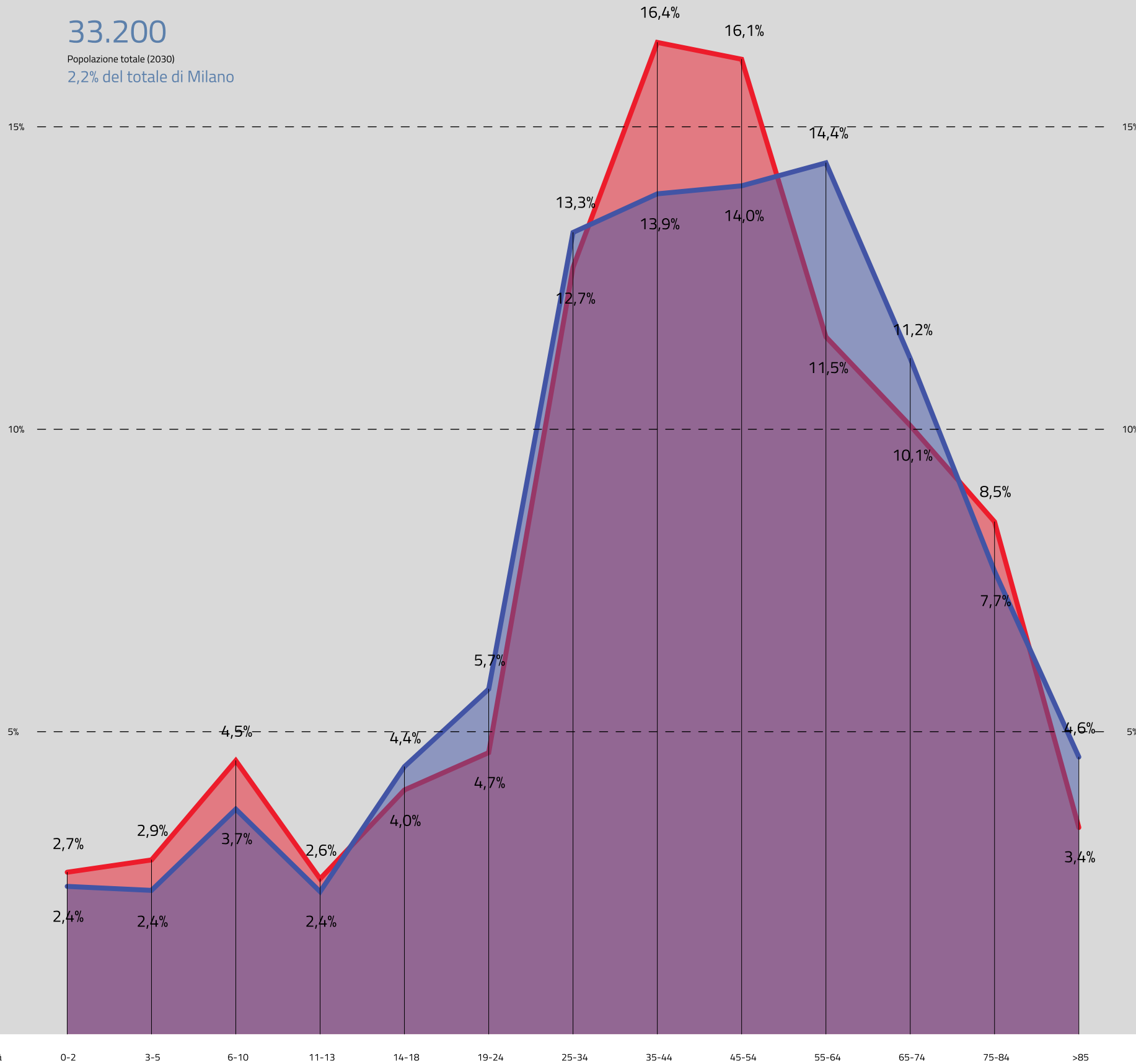
2030
2017

29.479

Popolazione totale (2017)
2,1% del totale di Milano

33.200

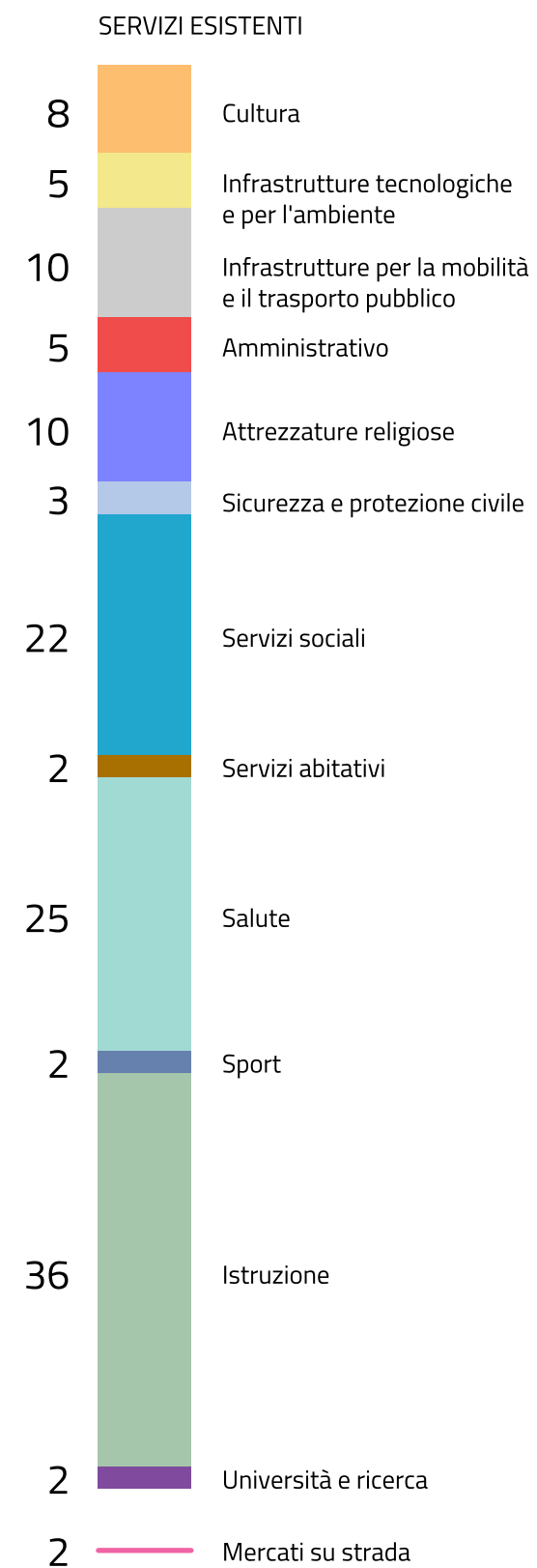
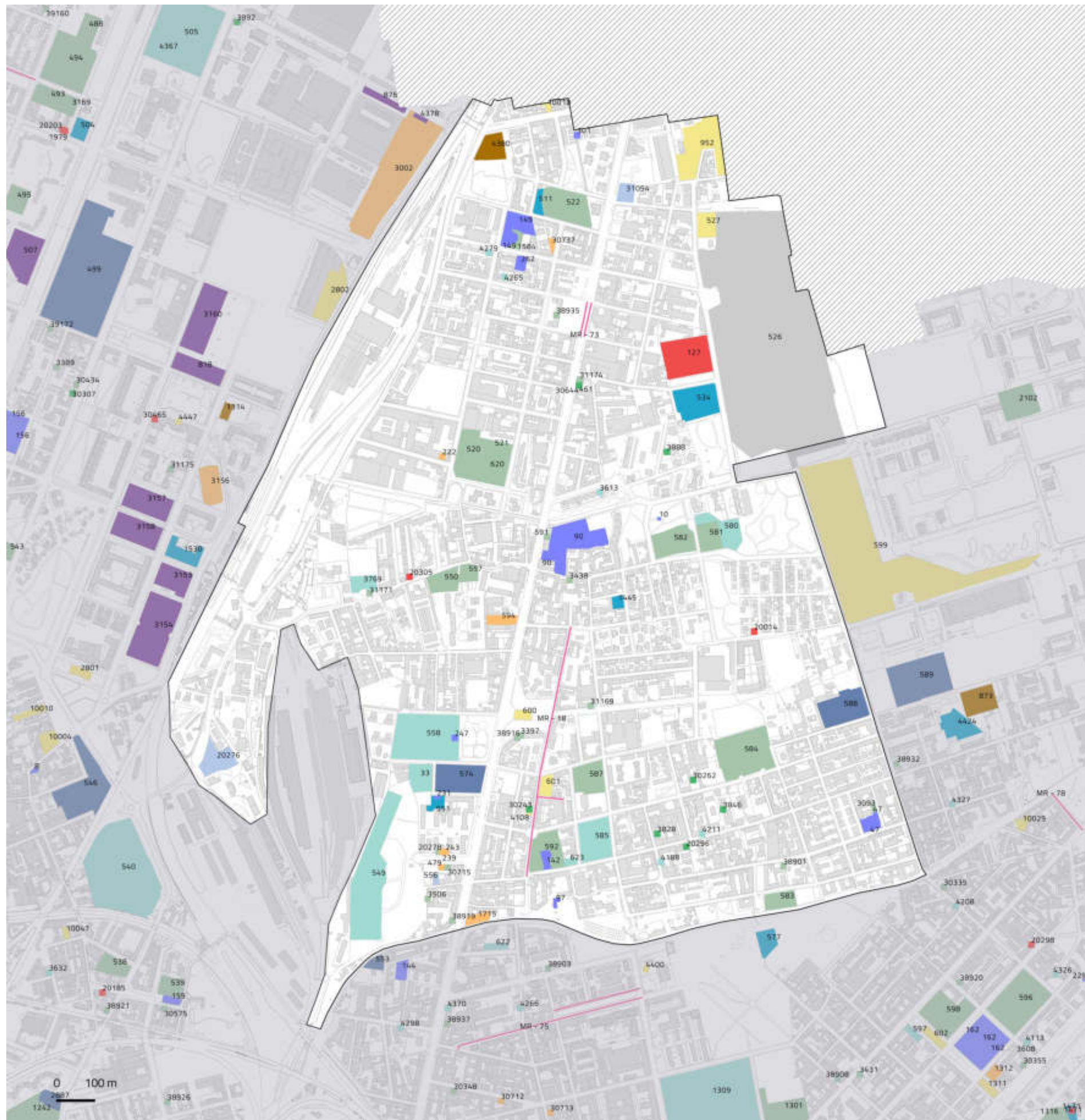
Popolazione totale (2030)
2,2% del totale di Milano



NIL 16

Gorla, Precotto

Dotazione dei servizi esistenti



NIL 16

Gorla, Precotto

Il sistema del verde e delle acque

VERDE ESISTENTE

219.699 m²

Verde urbano complessivo

94,8% – 208.234 m² esistente

5,2% – 11.465 m² ambientale

4.924

Alberi

2.158 m²

Orti urbani

3.169

Filari

VERDE PREVISTO

49.360 m²

Verde di nuova previsione

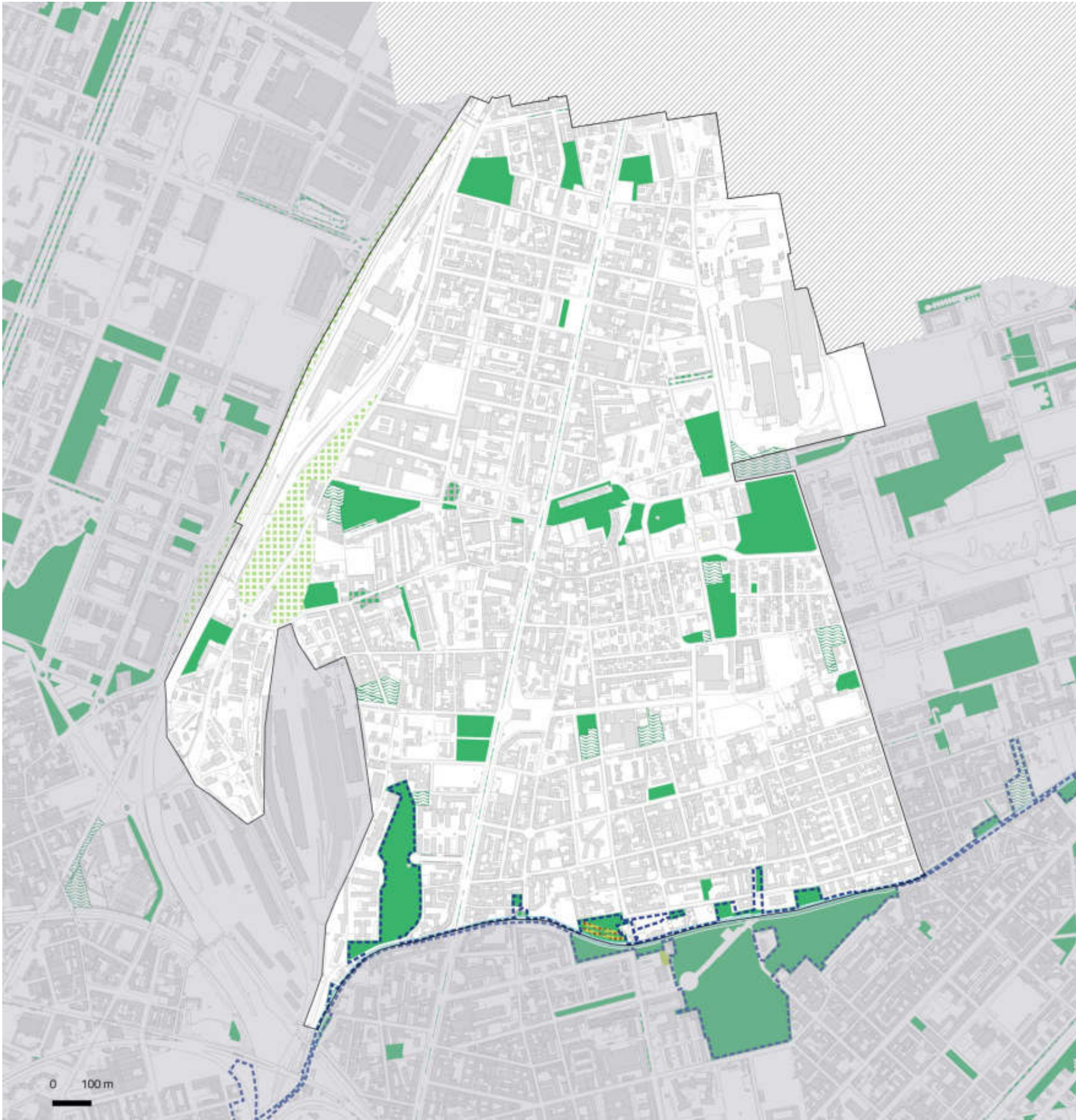
59,3% – 29.266 m² pertinenze indirette

40,7% – 20.094,2 m² norme transitorie non attuate

61.334 m²

Aree soggette

a Parco di nuova previsione



- Verde urbano esistente
- Verde ambientale
- Alberi monumentali
- Aree destinate all'agricoltura
- Parco Regionale
- Aree boscate
- Giardini condivisi
- Orti urbani
- Verde di nuova previsione

- Nuovi boschi
- Nuovi parchi urbani
- Piantumazioni previste
- Proposta perimetro PASM
- PLIS Media Valle del Lambro
- Proposta PLIS Martesana
- Parco Agricolo Ticinello
- Tracciato riapertura Navigli
- Reticolo idrico
- Progetto riapertura Navigli

NIL 16

Gorla, Precotto

Rigenerazione e trasformazione

5.833,7 m²

Norme transitorie
in attuazione

AREE SOTTOPOSTE A NORMA TRANSITORIA – IN PREVISIONE

133.675,7 m²

Norme transitorie
non attuate

20.094,2 m²

Aree a verde

100,0% – 20.094,2 m² urbano

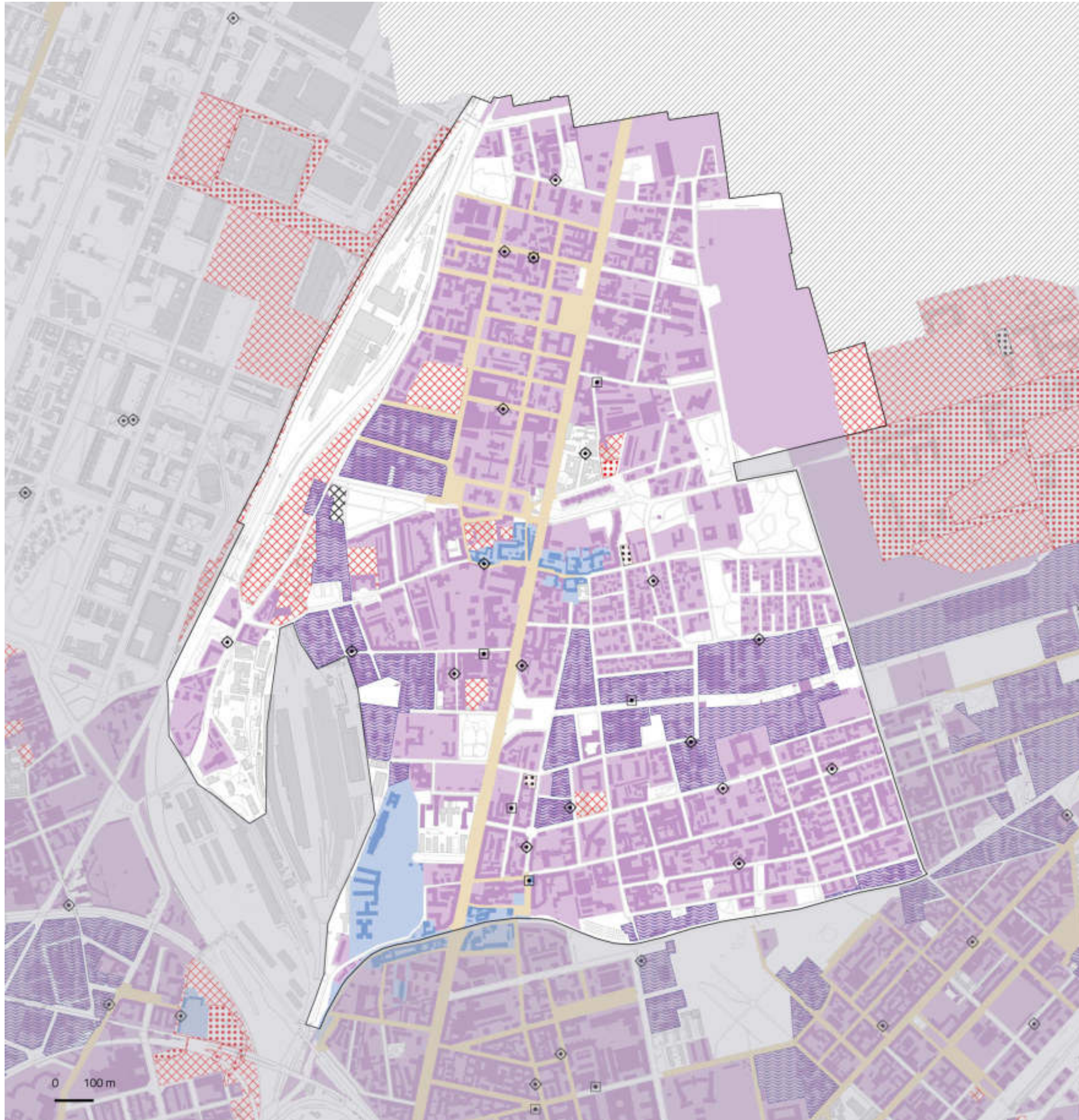
VALORI TOTALI

139.509,4 m²

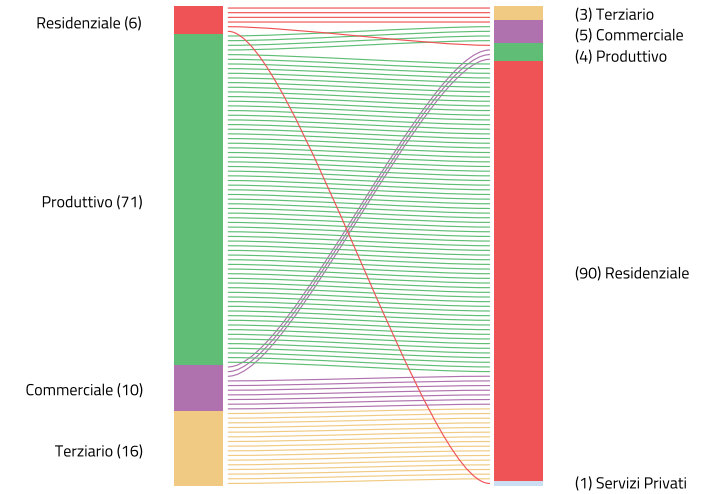
Norme transitorie

4,6%

Superficie del NIL



DESTINAZIONI E CAMBI D'USO

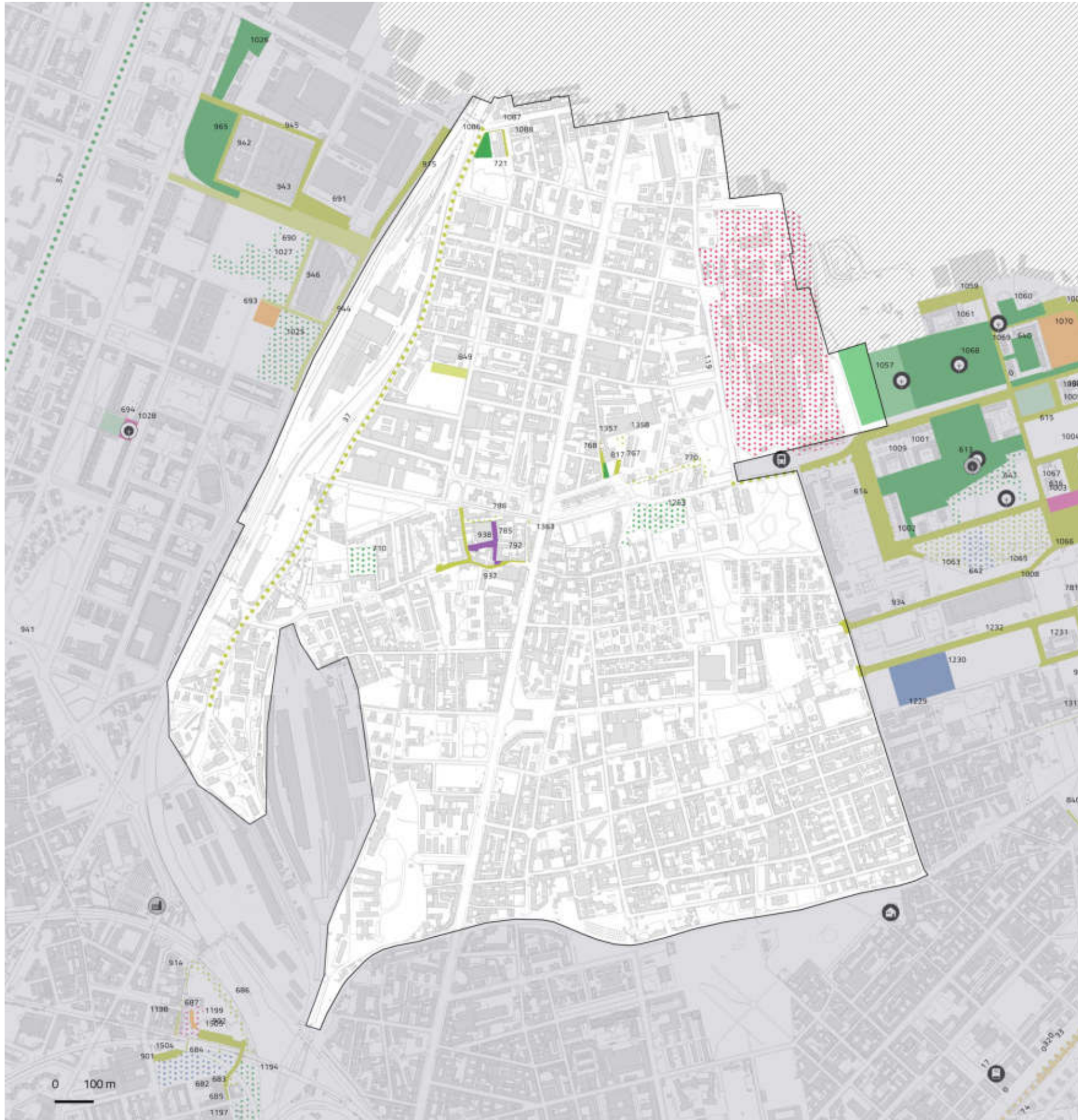


- Piazze
- Grandi Funzioni Urbane
- Nodi di interscambio
- Nuclei Storici Esterni
- Rigenerazione Ambientale
- Ambiti di Rinnovamento Urbano (ARU)
- Spazi a vocazione pedonale
- Norma Transitoria (attuata)
- Norma Transitoria (Non Attuata)
- Patrimonio edilizio dismesso comunale
- Patrimonio edilizio dismesso privato
- Piani Attuativi obbligatori
- Comunicazione Inizio Lavori Asseverata
- Permesso di Costruire Convenzionato
- Segnalazione Certificata di Inizio Attività
- Permesso di costruire

NIL 16

Gorla, Precotto

Opere pubbliche



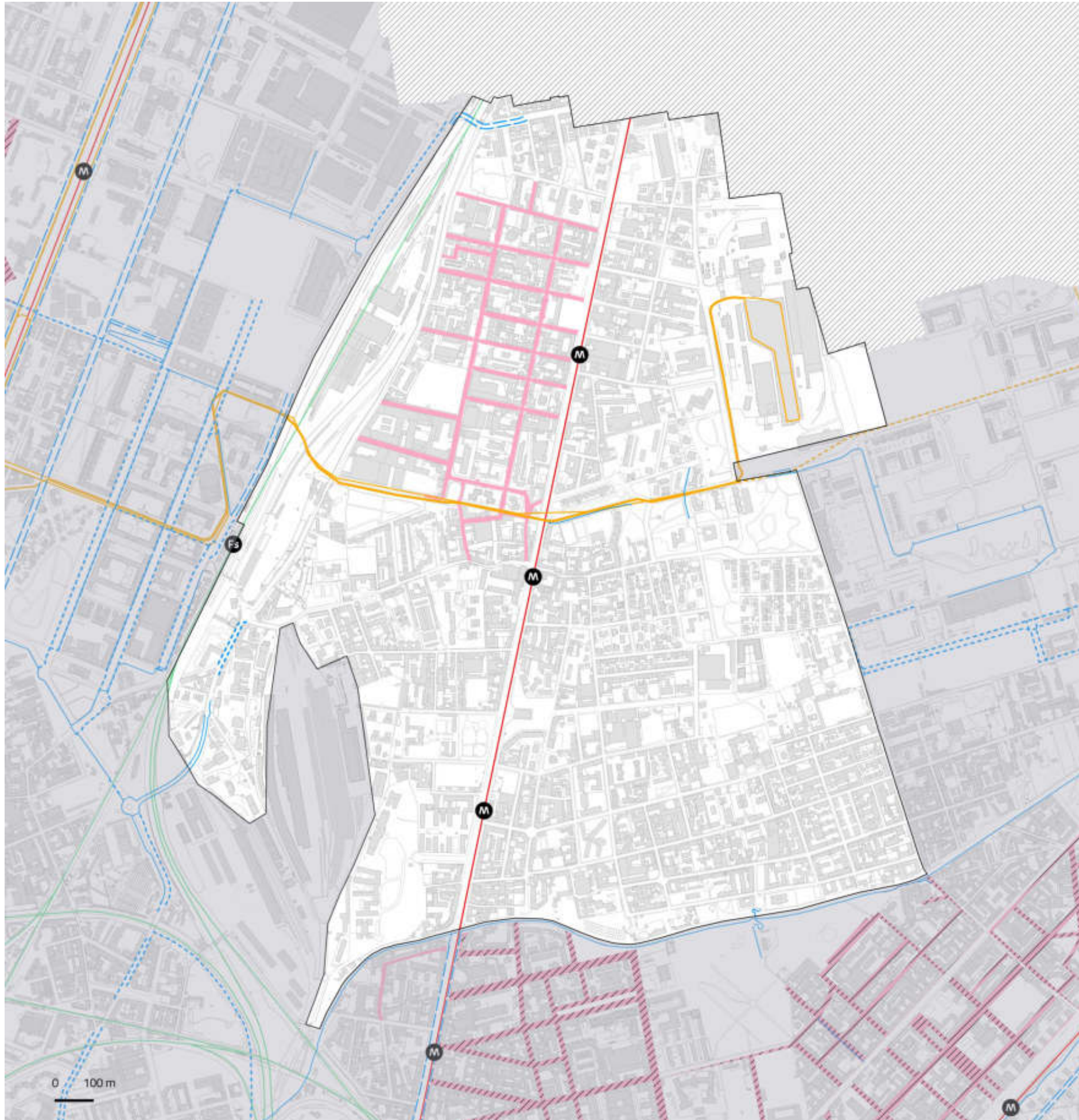
ID	Nome
0	PROLUNGAMENTO TRANVIA ANASSAGORA-Q. ADRIANO
79	ITINERARIO CICLABILE
119	DEPOSITO PRECOTTO
710	PARCO
721	ESPANSIONE PARCO PANZA
767	RIQUALIFICAZIONE VIA PARMENIDE
768	RIQUALIFICAZIONE VIA COLUMELLA
770	VIA ESOPO
785	AREA PEDONALE ESiodo
786	VIA ESiodo
792	AREA PEDONALE VIA RUCELLAI
817	AREA VERDE
849	PARCHEGGI
915	RIQUALIFICAZIONE VIA SESTO S. GIOVANNI
934	RIQUALIFICAZIONE VIA VIPITENO
937	VIA RUCELLAI
938	VIA SOLONE
1001	RIQUALIFICAZIONE VIA TREMELLONI
1057	AREA VERDE
1086	MARCIPIEDE VIA BREDA
1087	MARCIPIEDE VIA PORTO CORSINI
1088	MARCIPIEDE VIA FORTEZZA
1232	STRADA NUOVA
1253	PARCO TREMELLONI
1357	RIQUALIFICAZIONE TRATTO VIA COLUMELLA
1358	RIQUALIFICAZIONE TRATTO VIA PARMENIDE
1363	RIQUALIFICAZIONE VIA PELITTI



NIL 16

Gorla, Precotto

Mobilità e Accessibilità



	Fermate rete metropolitana	Fermate rete ferroviaria	Rete ciclopedonale
In esercizio	3	0	838 m
In progetto (medio termine)	0	0	370 m
In programma (lungo termine)	0	0	289 m
			0 stazioni Bike sharing

45.745 m²
Zone 30 esistenti

2.323.097 m²
Ambiti ad alta accessibilità

77,3%
Ambiti ad alta accessibilità in relazione alla superficie del NIL

7
Parcheggi pubblici

Rete metropolitana ● In esercizio ● In progetto ● In programma	Rete tramviaria — In esercizio — In progetto — In programma	Aree pedonali ■ Esistenti ■ Previste
Rete ferroviaria ● In esercizio ● In progetto ● In programma	Rete ciclopedonale — In esercizio — In progetto — In programma	Zone 30 ■ Esistenti ■ Previste

NIL 17

Adriano



Dati socio-demografici

2,4 km²
Superficie

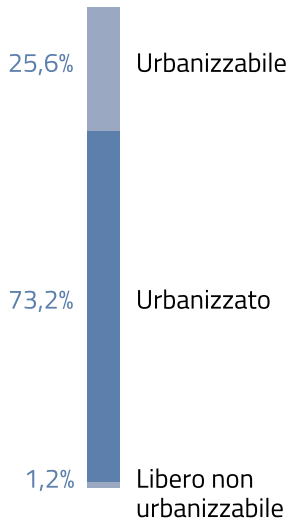
1,3%
della superficie di Milano

7.135 ab/km²
Densità abitativa

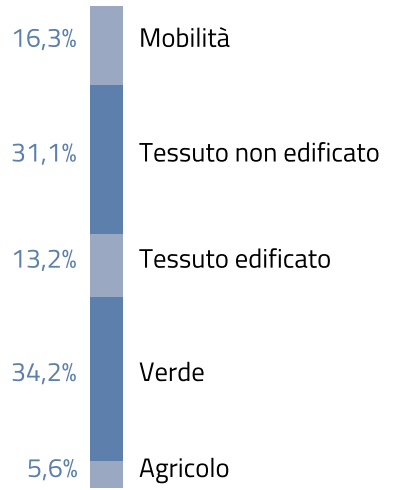
7.184
Famiglie

22,9%
Popolazione straniera


Componenti del suolo




Uso prevalente del suolo nel TUC



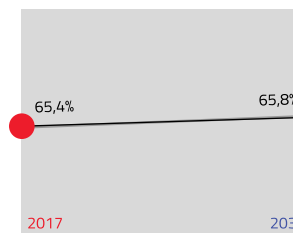
Giovani (da 0 a 18 anni)




Residenti



Adulti (da 19 a 64 anni)

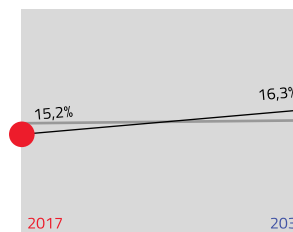


Indice di dipendenza strutturale




Rapporto tra popolazione da 0 a 14 anni e oltre 65 anni / da 15 a 64 anni

Anziani (oltre 65 anni)



Indice di vecchiaia



Rapporto tra la popolazione oltre 64 anni / da 0 a 14 anni

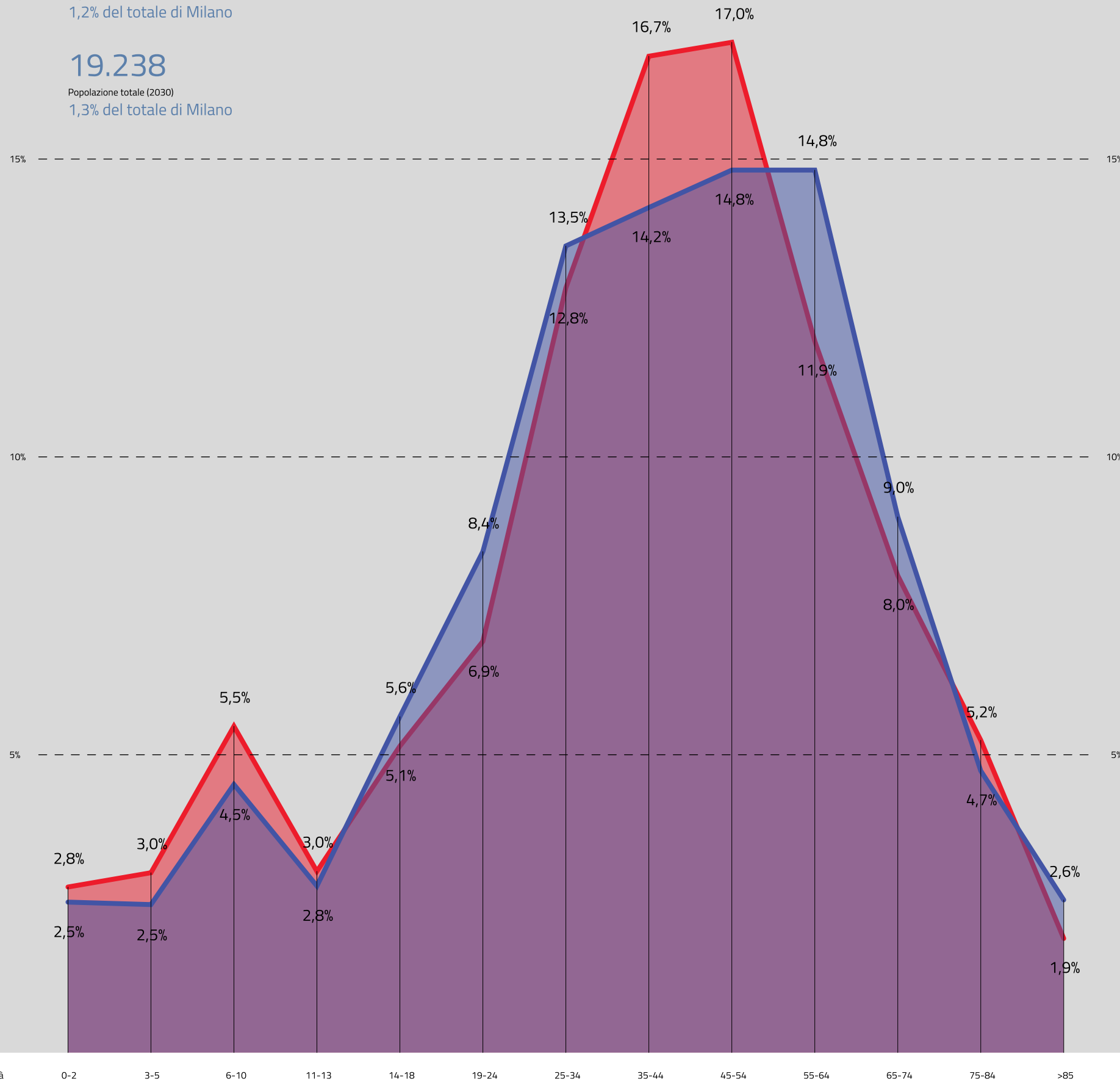
2030
2017

17.123

Popolazione totale (2017)
1,2% del totale di Milano

19.238

Popolazione totale (2030)
1,3% del totale di Milano

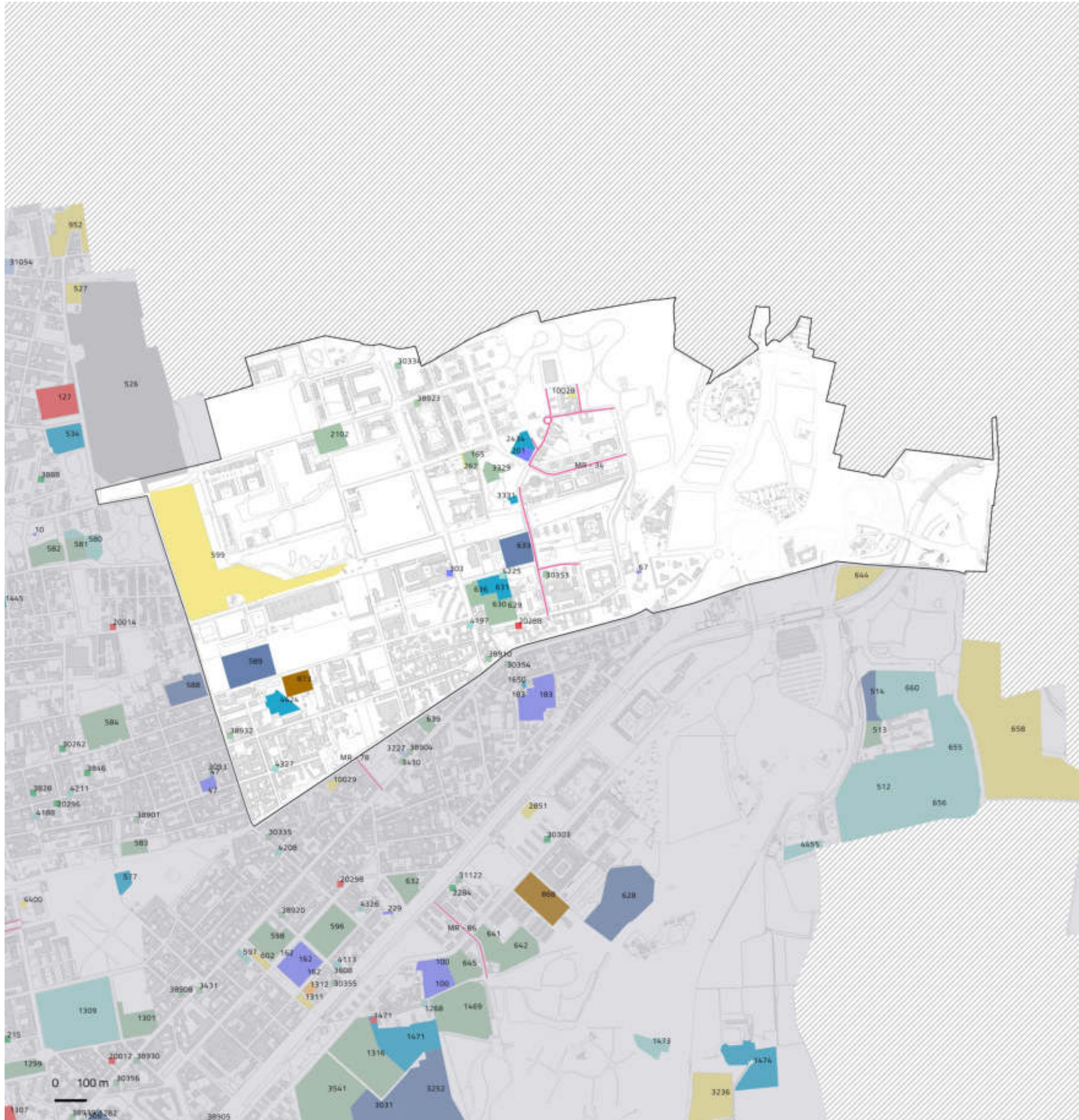


Età 0-2 3-5 6-10 11-13 14-18 19-24 25-34 35-44 45-54 55-64 65-74 75-84 >85

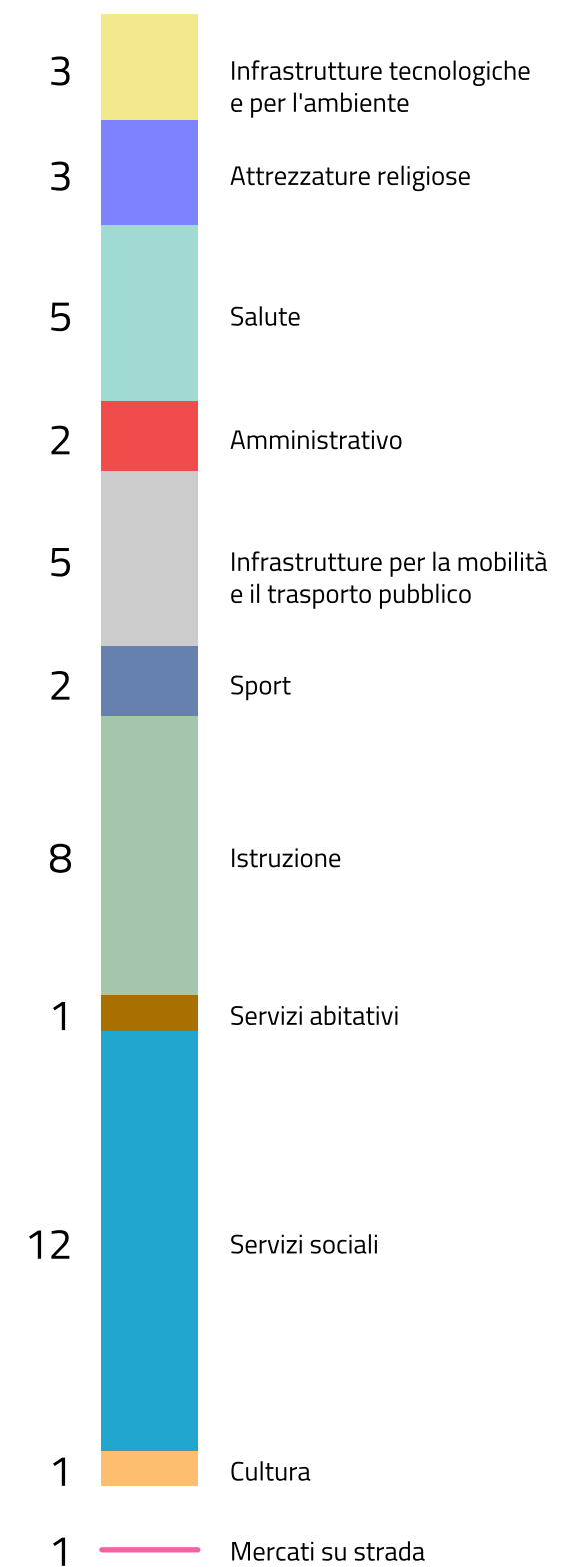
NIL 17

Adriano

Dotazione dei servizi esistenti



SERVIZI ESISTENTI



NIL 17

Adriano

Il sistema del verde e delle acque

VERDE ESISTENTE

495.335 m²

Verde urbano complessivo



80,0% – 396.413 m² esistente
20,0% – 98.922 m² ambientale

4.771

Alberi

4.413

Filari

33.706 m²

Aree di forestazione

135.283 m²

Aree destinate
all'agricoltura

VERDE PREVISTO

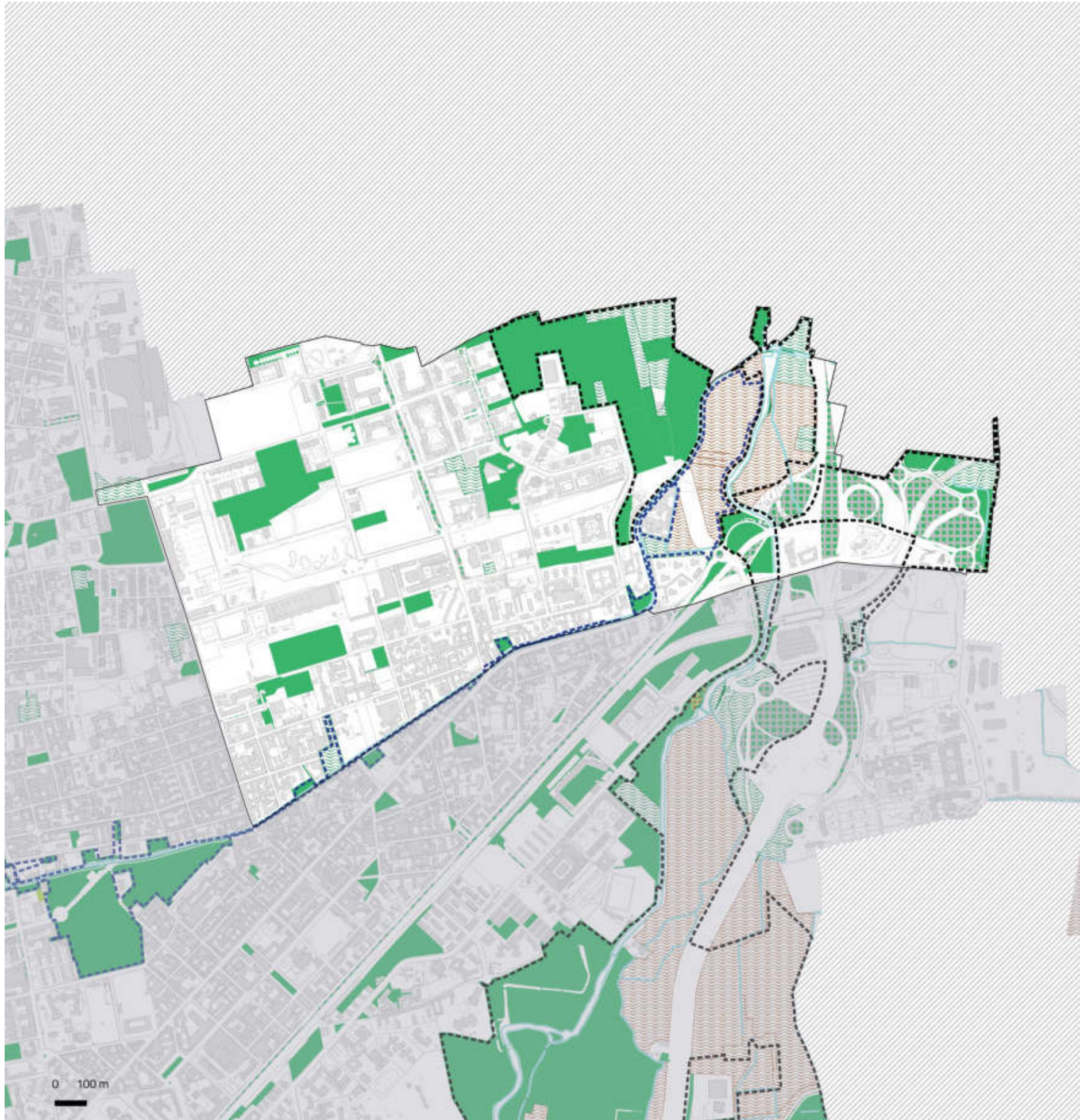
211.310 m²

Verde di nuova previsione



51,6% – 109.028 m² pertinenze indirette

48,4% – 102.282,9 m² norme transitorie non attuate



- Verde urbano esistente
- Verde ambientale
- Alberi monumentali
- Aree destinate all'agricoltura
- Parco Regionale
- Aree boscate
- Giardini condivisi
- Orti urbani
- Verde di nuova previsione

- Nuovi boschi
- Nuovi parchi urbani
- Piantumazioni previste
- Proposta perimetro PASM
- PLIS Media Valle del Lambro
- Proposta PLIS Martesana
- Parco Agricolo Ticinello
- Tracciato riapertura Navigli
- Reticolo idrico
- Progetto riapertura Navigli

NIL 17

Adriano

Rigenerazione e trasformazione

AREE SOTTOPOSTE A NORMA TRANSITORIA – IN ATTUAZIONE

222.222,7 m²

Norme transitorie
in attuazione

60.332,4 m²

Aree a verde

12.262,7 m²

Aree a servizi

5,1% – 3.051,1 m² ambientale
94,9% – 57.281,4 m² urbano

AREE SOTTOPOSTE A NORMA TRANSITORIA – IN PREVISIONE

279.716,8 m²

Norme transitorie
non attuate

102.282,9 m²

Aree a verde

21.907,9 m²

Aree a servizi

100,0% – 102.282,9 m² urbano

VALORI TOTALI

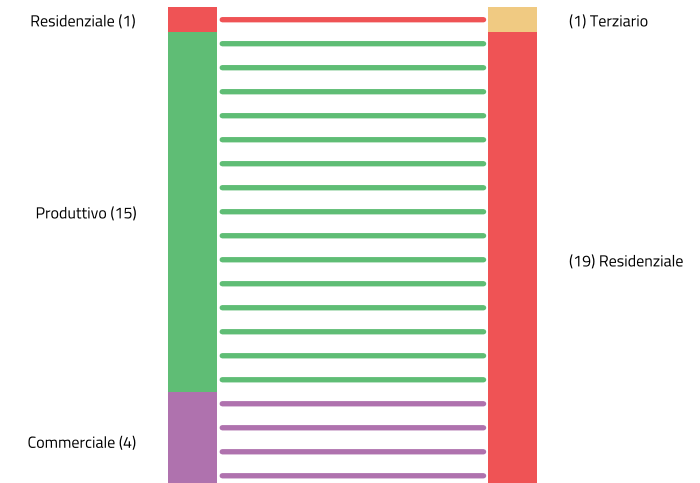
501.939,5 m²

Norme transitorie

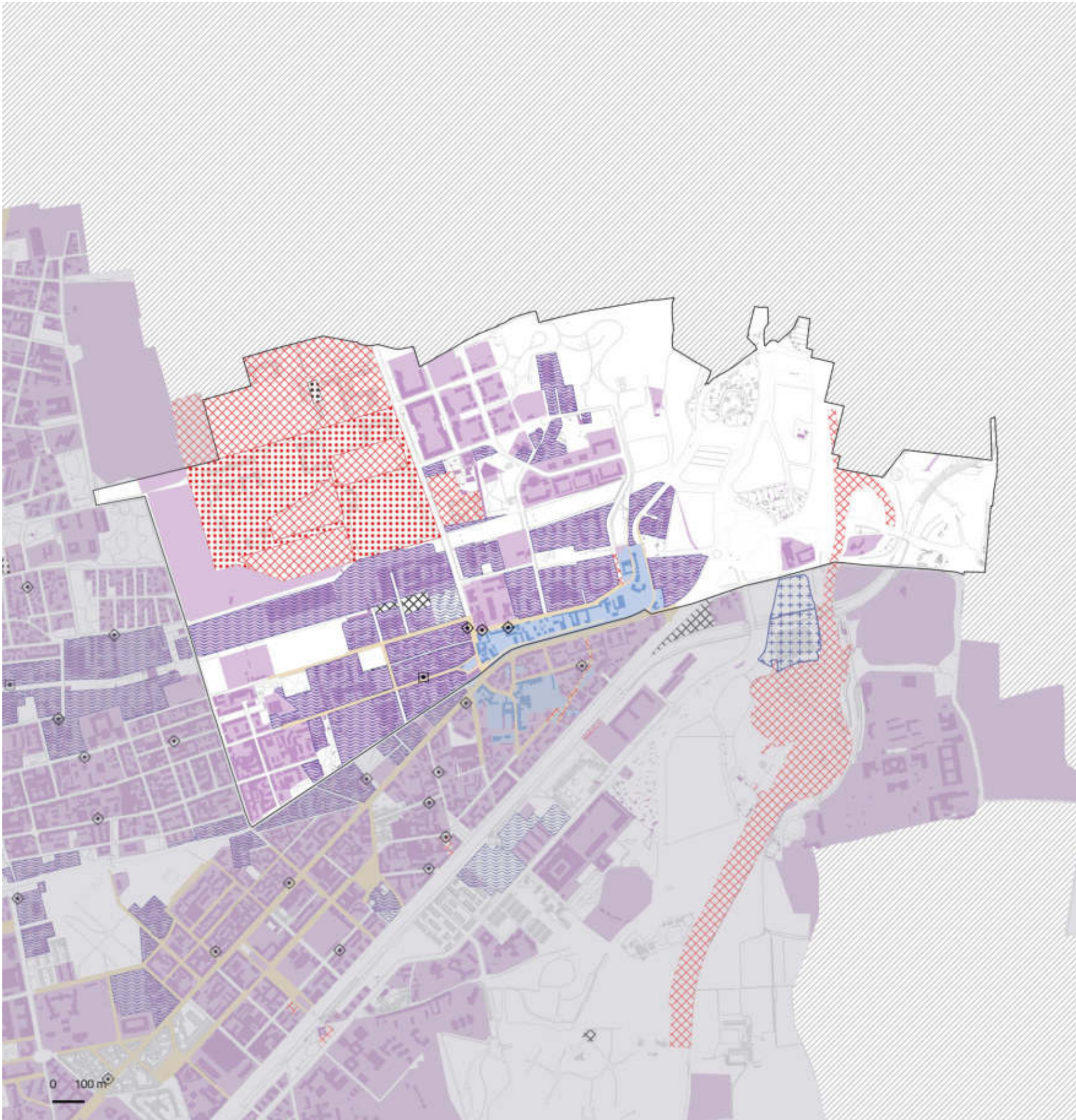
20,6%

Superficie del NIL

DESTINAZIONI E CAMBI D'USO



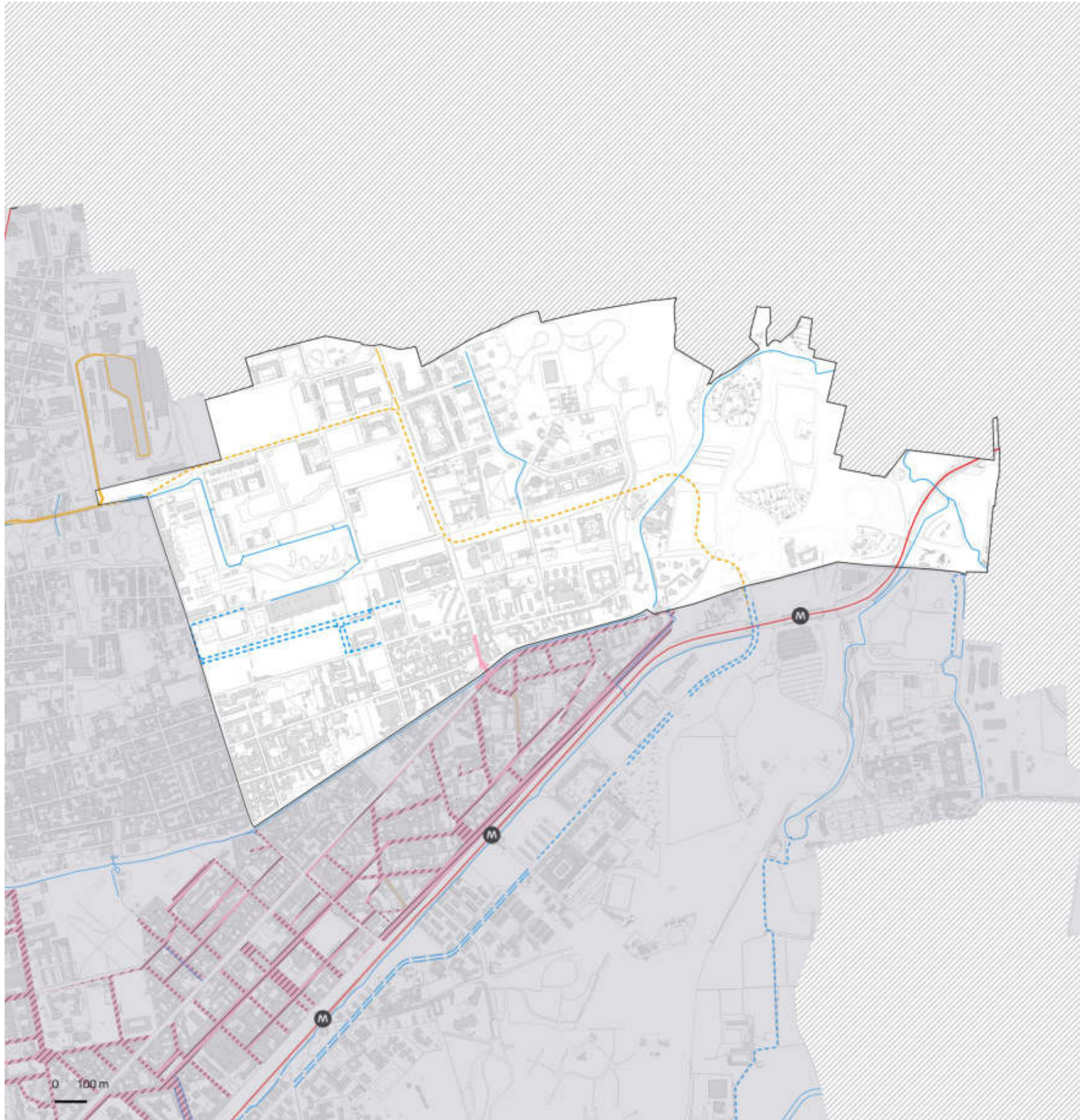
- Piazze
- Grandi Funzioni Urbane
- Nodi di interscambio
- Nuclei Storici Esterni
- Rigenerazione Ambientale
- Ambiti di Rinnovamento Urbano (ARU)
- Spazi a vocazione pedonale
- Norma Transitoria (attuata)
- Norma Transitoria (Non Attuata)
- Patrimonio edilizio dismesso comunale
- Patrimonio edilizio dismesso privato
- Piani Attuativi obbligatori
- Comunicazione Inizio Lavori Asseverata
- Permesso di Costruire Convenzionato
- Segnalazione Certificata di Inizio Attività
- Permesso di costruire



NIL 17

Adriano

Mobilità e Accessibilità



	Fermate rete metropolitana	Fermate rete ferroviaria	Rete ciclopedonale
In esercizio	0	0	4.173 m
In progetto (medio termine)	0	0	0 m
In programma (lungo termine)	0	0	1.919 m
			0 stazioni Bike sharing

1.169 m²
Zone 30 esistenti

918.983 m²
Ambiti ad alta accessibilità

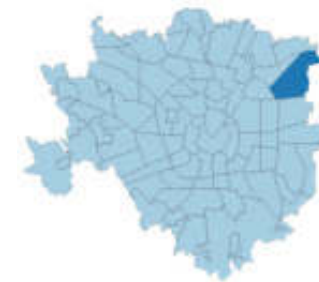
37,7%
Ambiti ad alta accessibilità
in relazione alla
superficie del NIL

1
Parcheggi pubblici



NIL 18

Cimiano, Rottole, Q.re Feltre



Dati socio-demografici

5 km²
Superficie

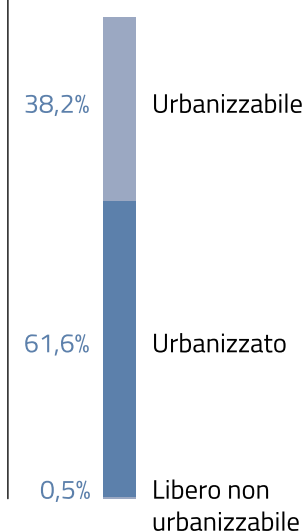
2,7%
della superficie di Milano

3.922 ab/km²
Densità abitativa

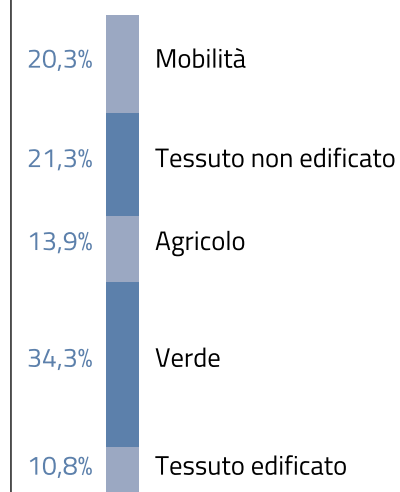
9.916
Famiglie

15,0%
Popolazione straniera


Componenti del suolo



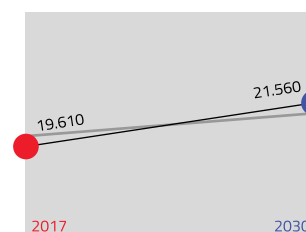
Uso prevalente del suolo nel TUC




Giovani (da 0 a 18 anni)



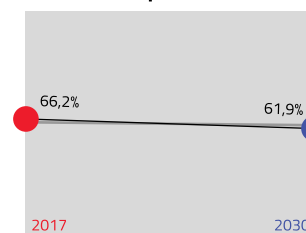
Residenti



Adulti (da 19 a 64 anni)




Indice di dipendenza strutturale

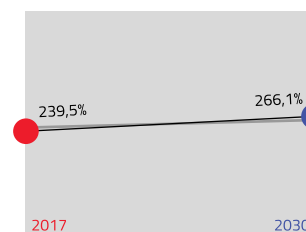


Rapporto tra popolazione da 0 a 14 anni e oltre 65 anni / da 15 a 64 anni

Anziani (oltre 65 anni)



Indice di vecchiaia



Rapporto tra la popolazione oltre 64 anni / da 0 a 14 anni

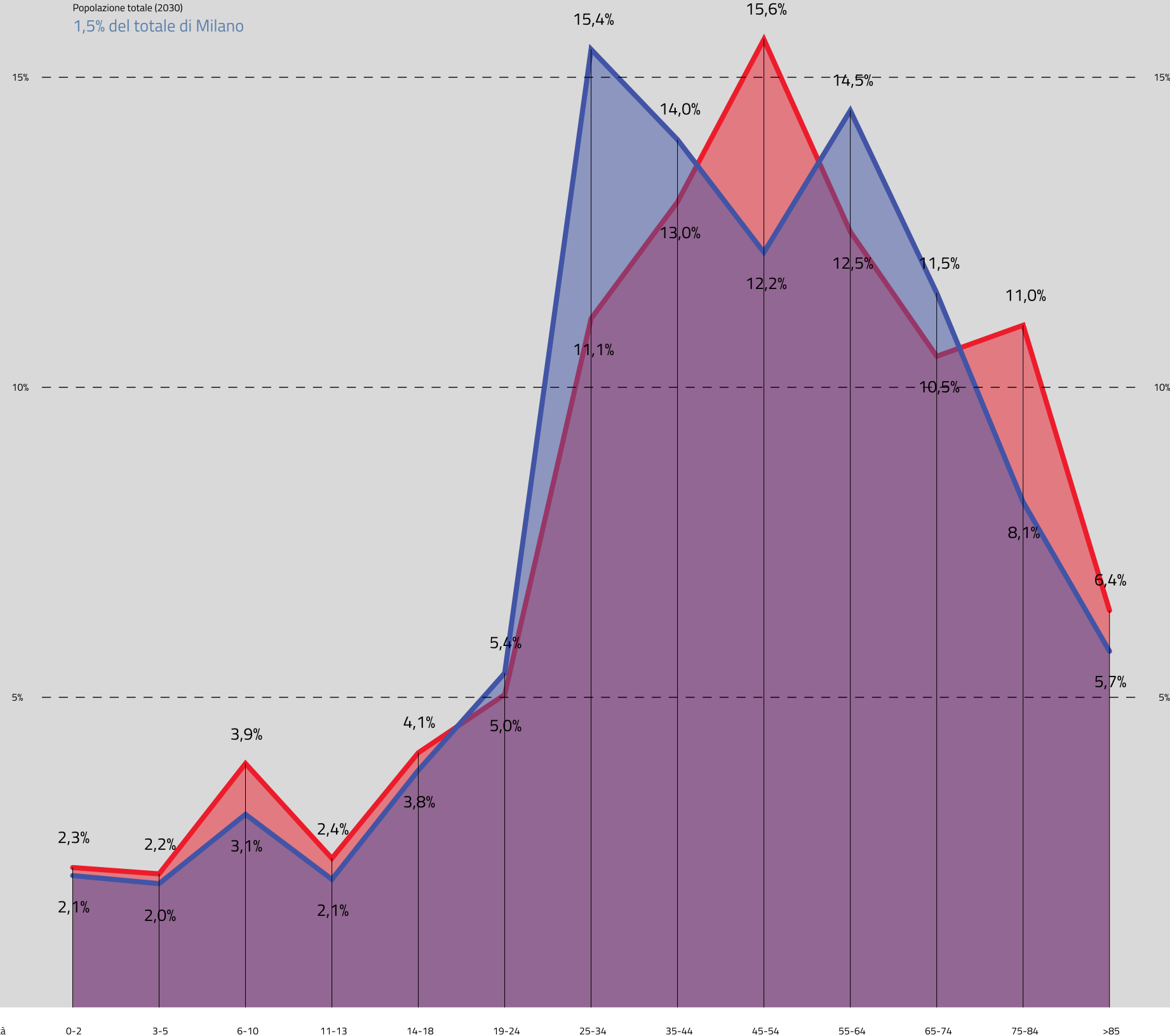
2030
2017

19.610

Popolazione totale (2017)
1,4% del totale di Milano

21.560

Popolazione totale (2030)
1,5% del totale di Milano

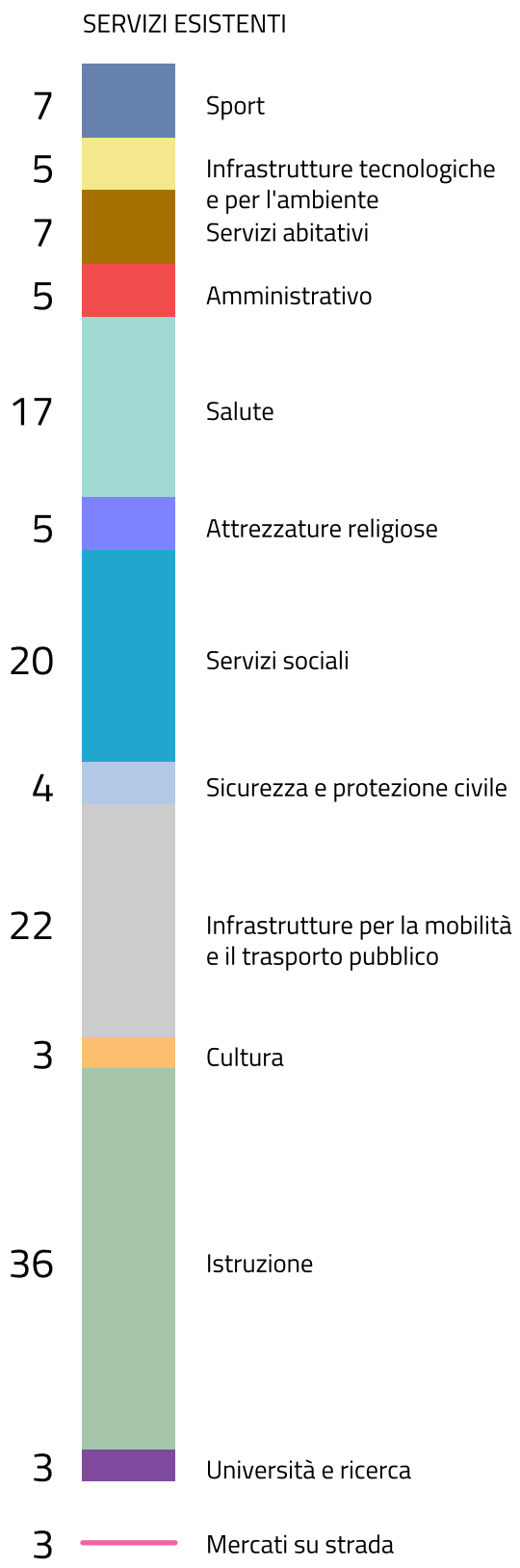
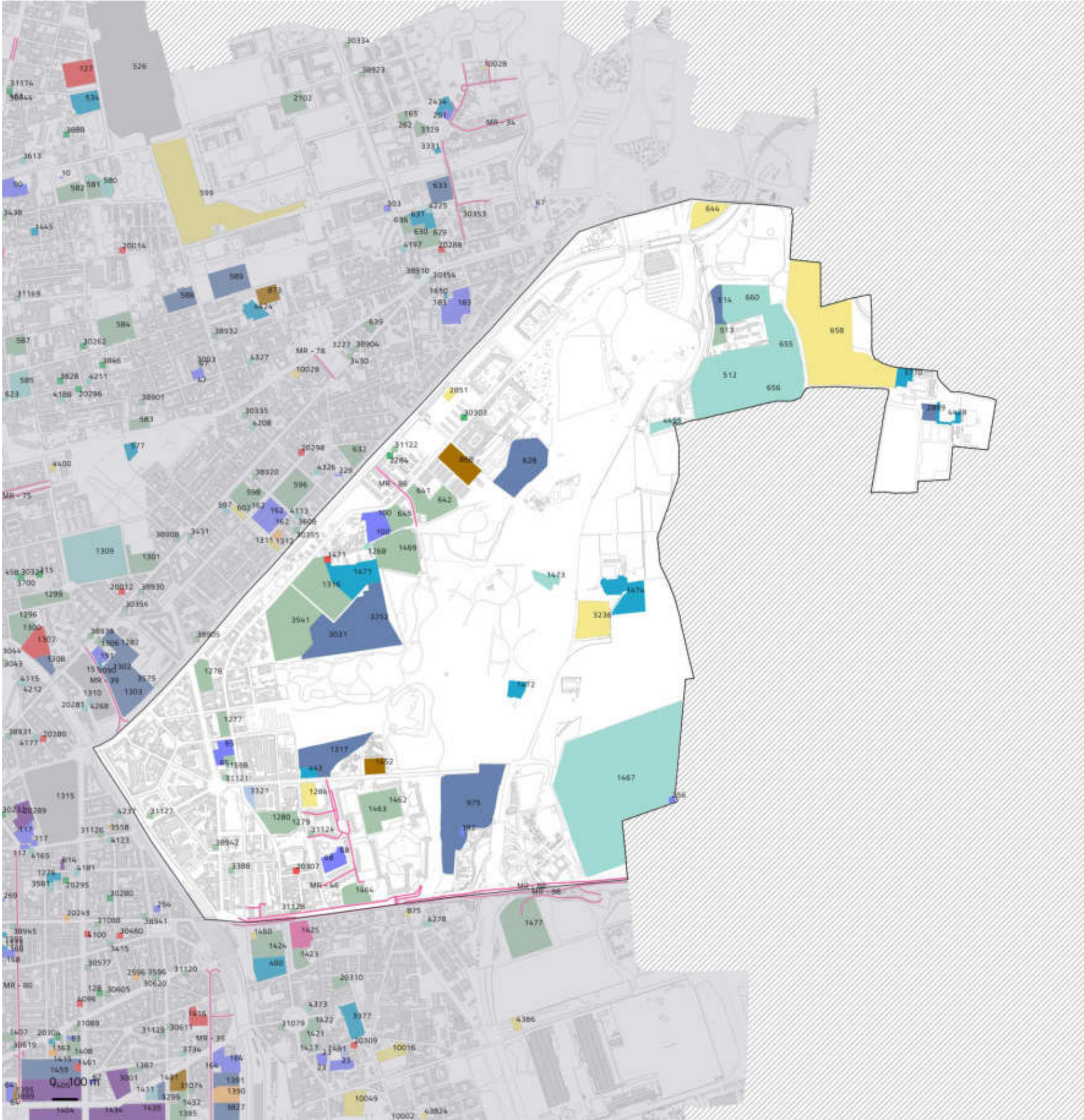


Età 0-2 3-5 6-10 11-13 14-18 19-24 25-34 35-44 45-54 55-64 65-74 75-84 >85

NIL 18

Cimiano, Rottole, Q.re Feltre

Dotazione dei servizi esistenti



1.163.217 m²

Aree a servizi

23,3%

Superficie NIL

59,3 mq/ab

Densità

NIL 18

Cimiano, Rottole, Q.re Feltre

Il sistema del verde e delle acque

VERDE ESISTENTE

1.161.722 m²

Verde urbano complessivo

91,4% - 1.061.282 m² esistente

8,6% - 100.440 m² ambientale

VERDE PREVISTO

124.470 m²

Verde di nuova previsione

99,0% - 123.203 m² pertinenze indirette

1,0% - 1.267,8 m² norme transitorie non attuate

8

Alberi monumentali

12.805

Alberi

8.288

Filari

693.502 m²

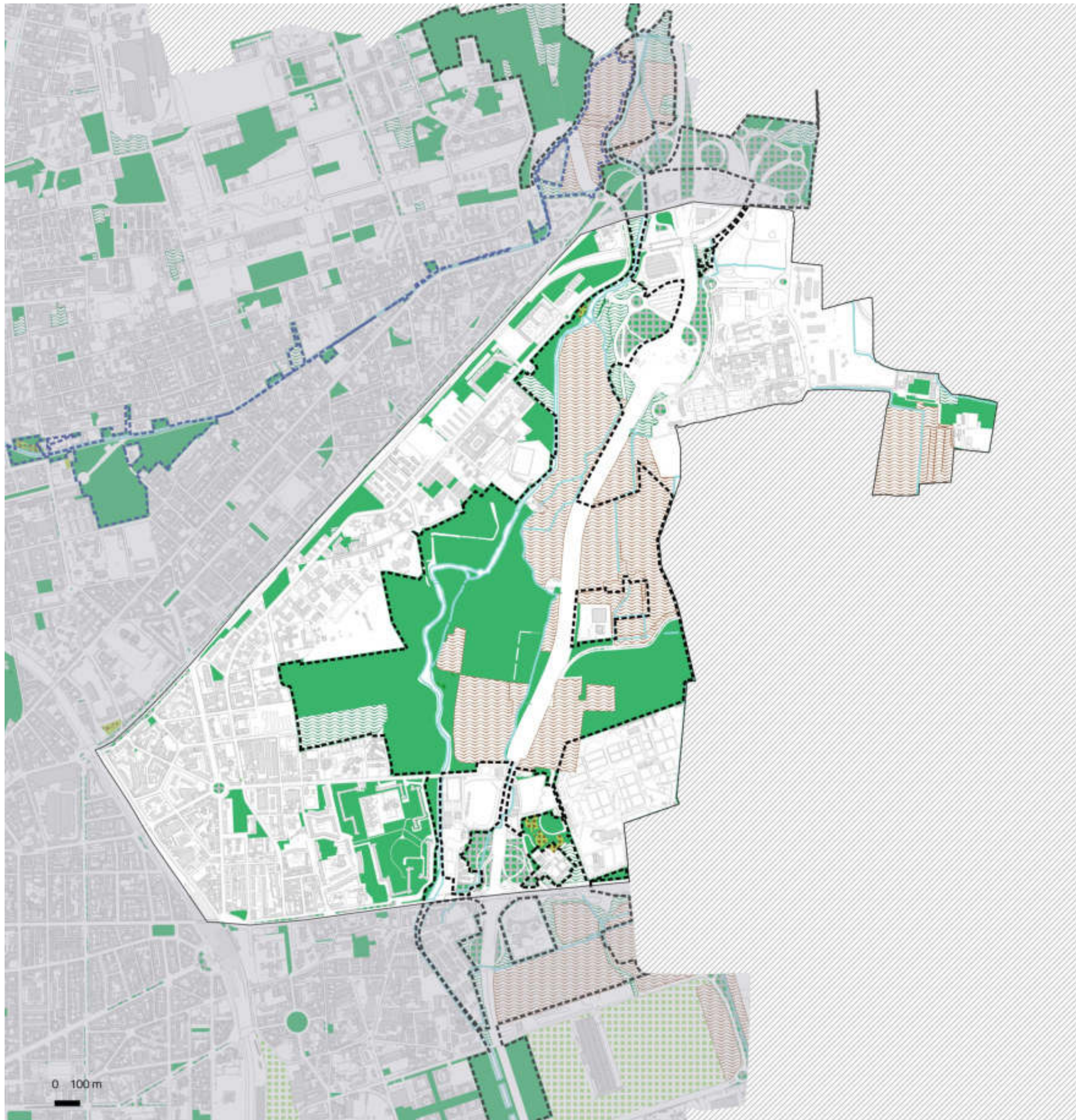
Aree destinate
all'agricoltura

17.367 m²

Aree di forestazione

7.359 m²

Orti urbani



- Verde urbano esistente
- Verde ambientale
- Alberi monumentali
- Aree destinate all'agricoltura
- Parco Regionale
- Aree boscate
- Giardini condivisi
- Orti urbani
- Verde di nuova previsione
- Nuovi boschi
- Nuovi parchi urbani
- Piantumazioni previste
- Proposta perimetro PASM
- PLIS Media Valle del Lambro
- Proposta PLIS Martesana
- Parco Agricolo Ticinello
- Tracciato riapertura Navigli
- Reticolo idrico
- Progetto riapertura Navigli

NIL 18

Cimiano, Rottole, Q.re Feltre

Rigenerazione e trasformazione

AREE SOTTOPOSTE A NORMA TRANSITORIA – IN ATTUAZIONE

4.422,9 m²

Norme transitorie
in attuazione

67,5 m²

Aree a verde

28,7% – 19,4 m² ambientale

71,3% – 48,1 m² urbano

AREE SOTTOPOSTE A NORMA TRANSITORIA – IN PREVISIONE

208.170,1 m²

Norme transitorie
non attuate

1.267,8 m²

Aree a verde

100,0% – 1.267,8 m² urbano

VALORI TOTALI

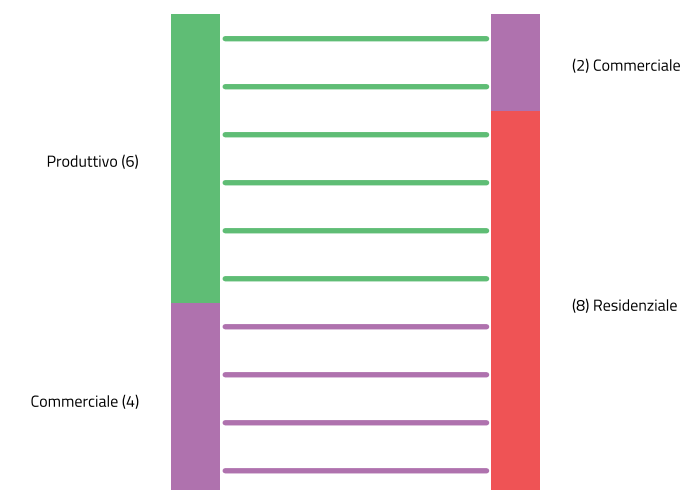
212.593 m²

Norme transitorie

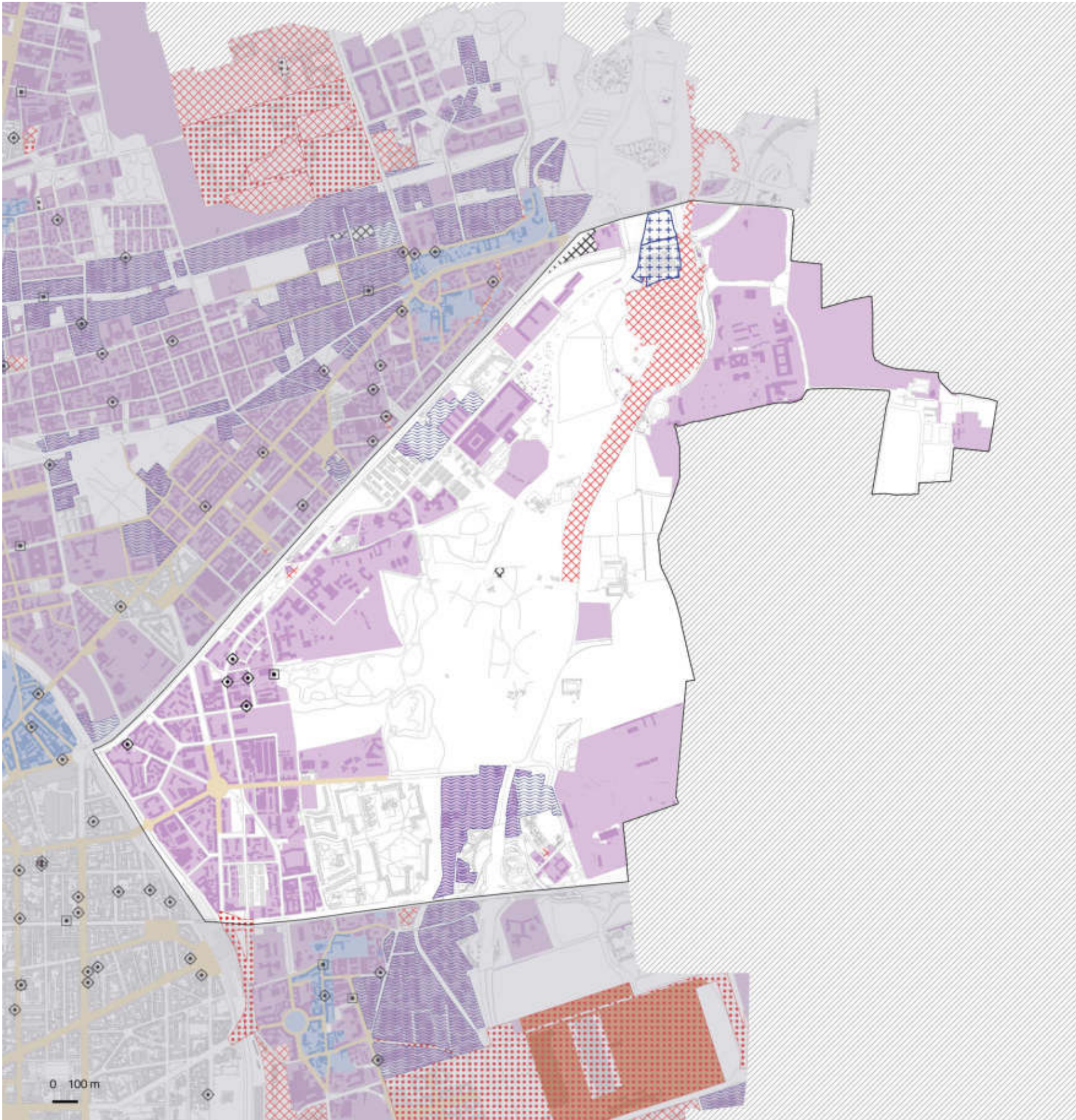
4,3%

Superficie del NIL

DESTINAZIONI E CAMBI D'USO



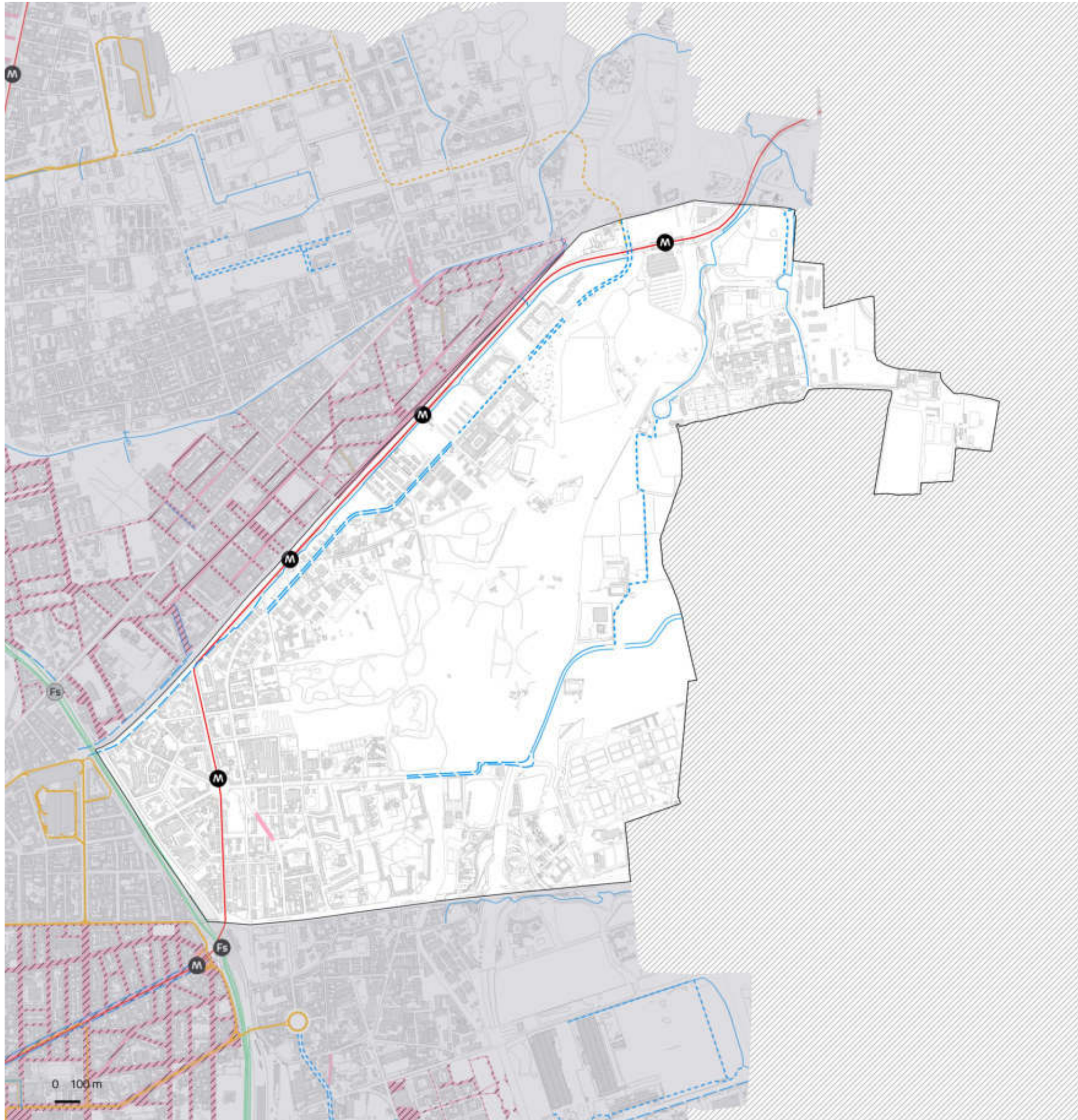
- Piazze
- Grandi Funzioni Urbane
- Nodi di interscambio
- Nuclei Storici Esterni
- Rigenerazione Ambientale
- Ambiti di Rinnovo Urbano (ARU)
- Spazi a vocazione pedonale
- Norma Transitoria (attuata)
- Norma Transitoria (Non Attuata)
- Patrimonio edilizio dismesso comunale
- Patrimonio edilizio dismesso privato
- Piani Attuativi obbligatori
- Comunicazione Inizio Lavori Asseverata
- Permesso di Costruire Convenzionato
- Segnalazione Certificata di Inizio Attività
- Permesso di costruire



NIL 18

Cimiano, Rottole, Q.re Feltre

Mobilità e Accessibilità



	Fermate rete metropolitana	Fermate rete ferroviaria	Rete ciclopedonale
In esercizio	4	0	6.128 m
In progetto (medio termine)	0	0	4.170 m
In programma (lungo termine)	0	0	2.990 m

0 stazioni
Bike sharing

1.584 m²
Zone 30 esistenti

2.369.130 m²
Ambiti ad alta accessibilità

5.305 m²
Zone 30 previste

47,6%
Ambiti ad alta accessibilità
in relazione alla
superficie del NIL

6
Parcheggi pubblici

Rete metropolitana
● In esercizio
● In progetto
● In programma

Rete tramviaria
— In esercizio
- - - In progetto
- · - · - In programma

Aree pedonali
■ Esistenti
■ Previste

Rete ferroviaria
● In esercizio
● In progetto
● In programma

Rete ciclopedonale
— In esercizio
- - - In progetto
- · - · - In programma

Zone 30
■ Esistenti
■ Previste

NIL 19

Padova, Turro, Crescenzago



Dati socio-demografici

2,1 km²
Superficie

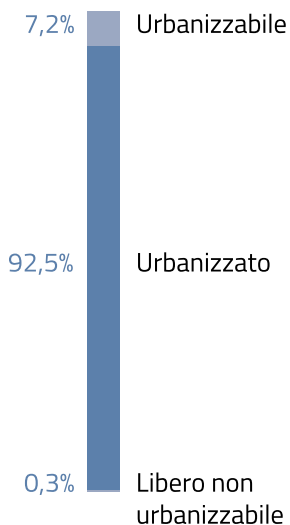
1,1%
della superficie di Milano

17.807 ab/km²
Densità abitativa

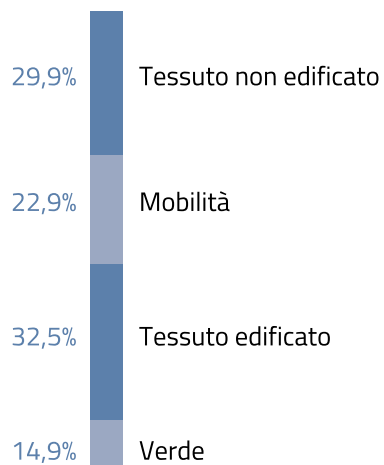
18.028
Famiglie

33,8%
Popolazione straniera


Componenti del suolo




Uso prevalente del suolo nel TUC



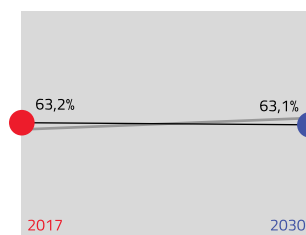
Giovani (da 0 a 18 anni)



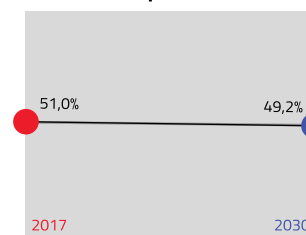
Residenti



Adulti (da 19 a 64 anni)




Indice di dipendenza strutturale




Rapporto tra popolazione da 0 a 14 anni e oltre 65 anni / da 15 a 64 anni

Anziani (oltre 65 anni)



Indice di vecchiaia



Rapporto tra la popolazione oltre 64 anni / da 0 a 14 anni

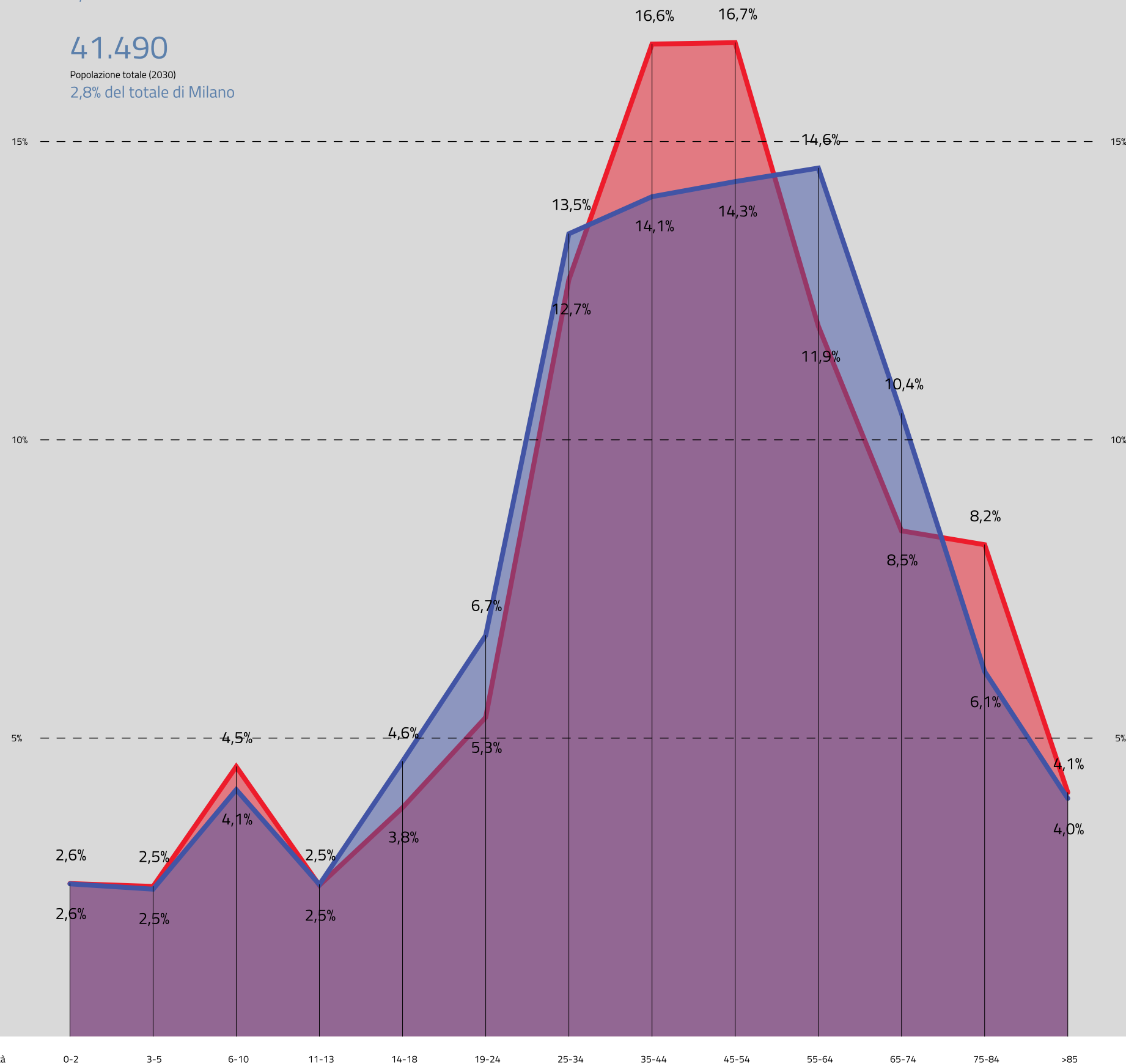
2030
2017

37.394

Popolazione totale (2017)
2,7% del totale di Milano

41.490

Popolazione totale (2030)
2,8% del totale di Milano

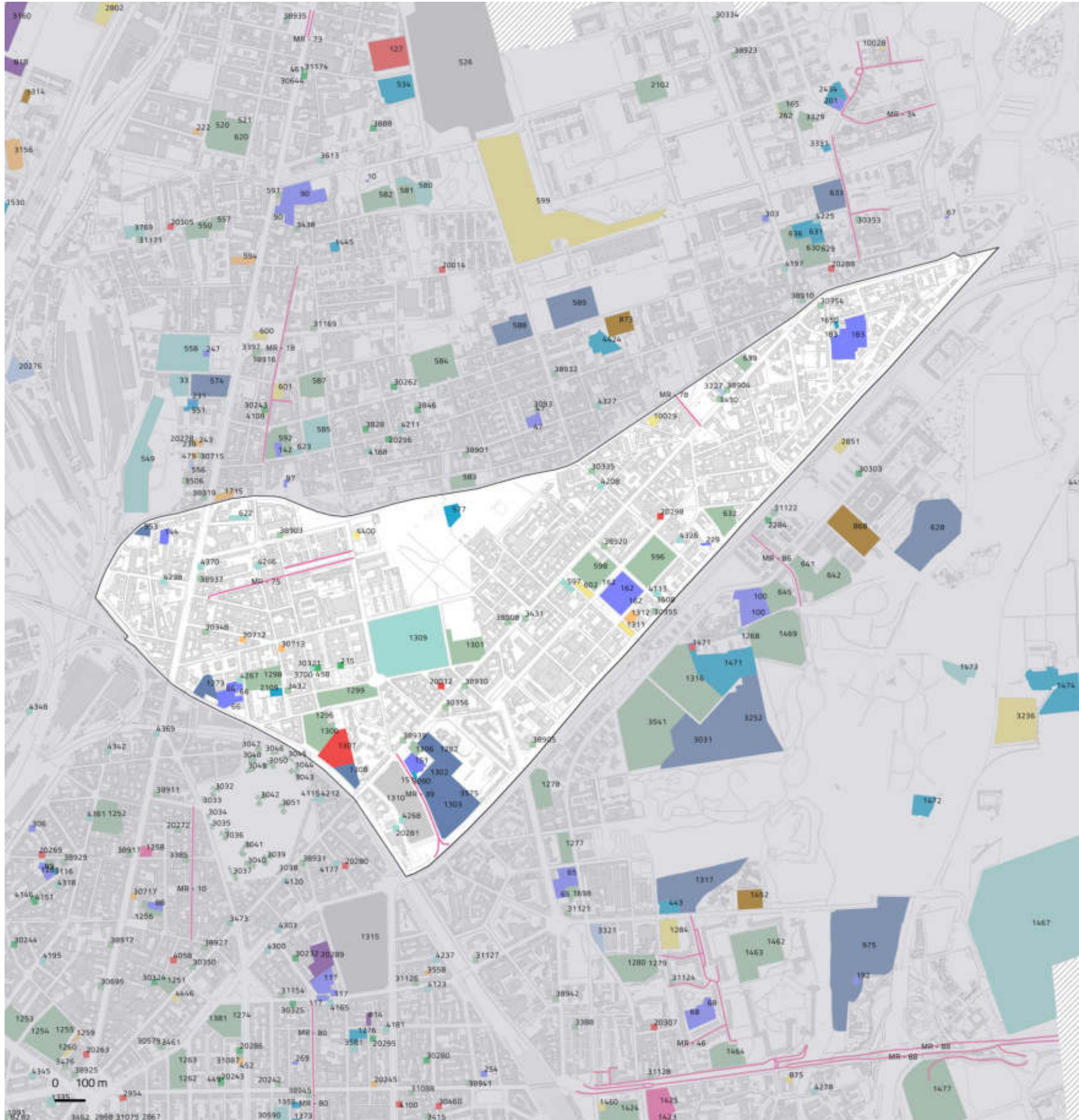


Età 0-2 3-5 6-10 11-13 14-18 19-24 25-34 35-44 45-54 55-64 65-74 75-84 >85

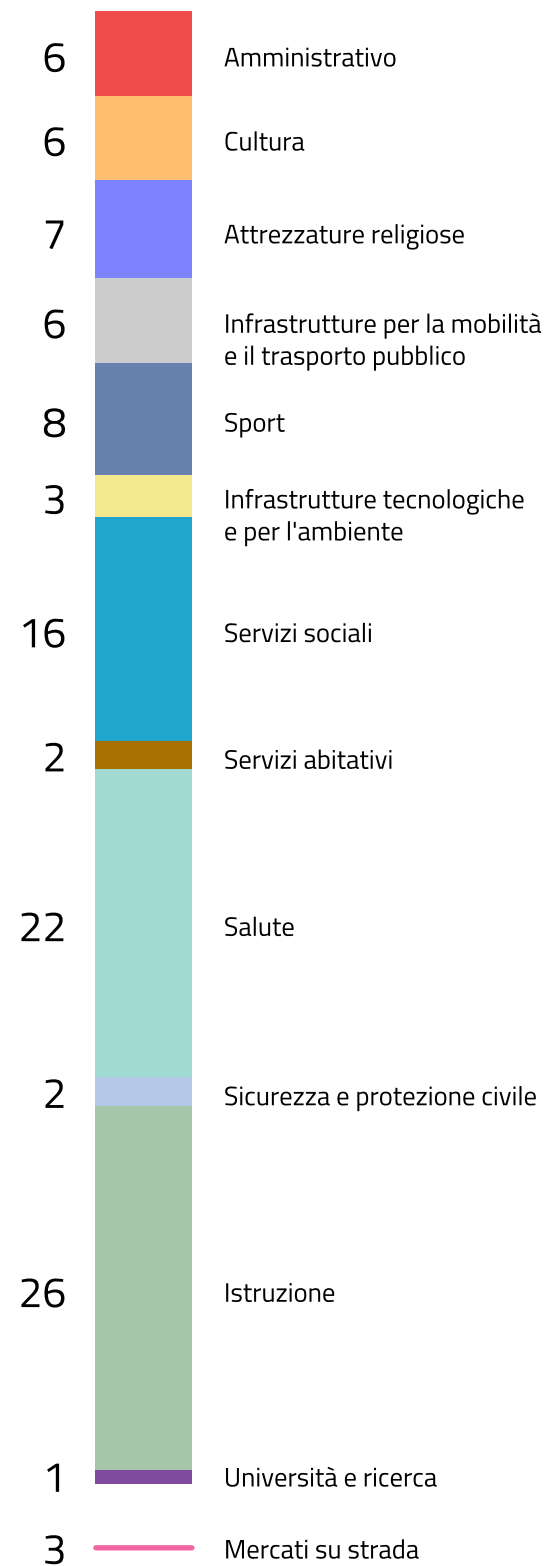
NIL 19

Padova, Turro, Crescenzago

Dotazione dei servizi esistenti



SERVIZI ESISTENTI



NIL 19

Padova, Turro, Crescenzago

Il sistema del verde e delle acque

VERDE ESISTENTE

173.521 m²

Verde urbano complessivo

86,5% – 150.056 m² esistente
13,5% – 23.465 m² ambientale

3.749

Alberi



3.459 m²

Giardini condivisi

3.900

Filari

994 m²

Orti urbani

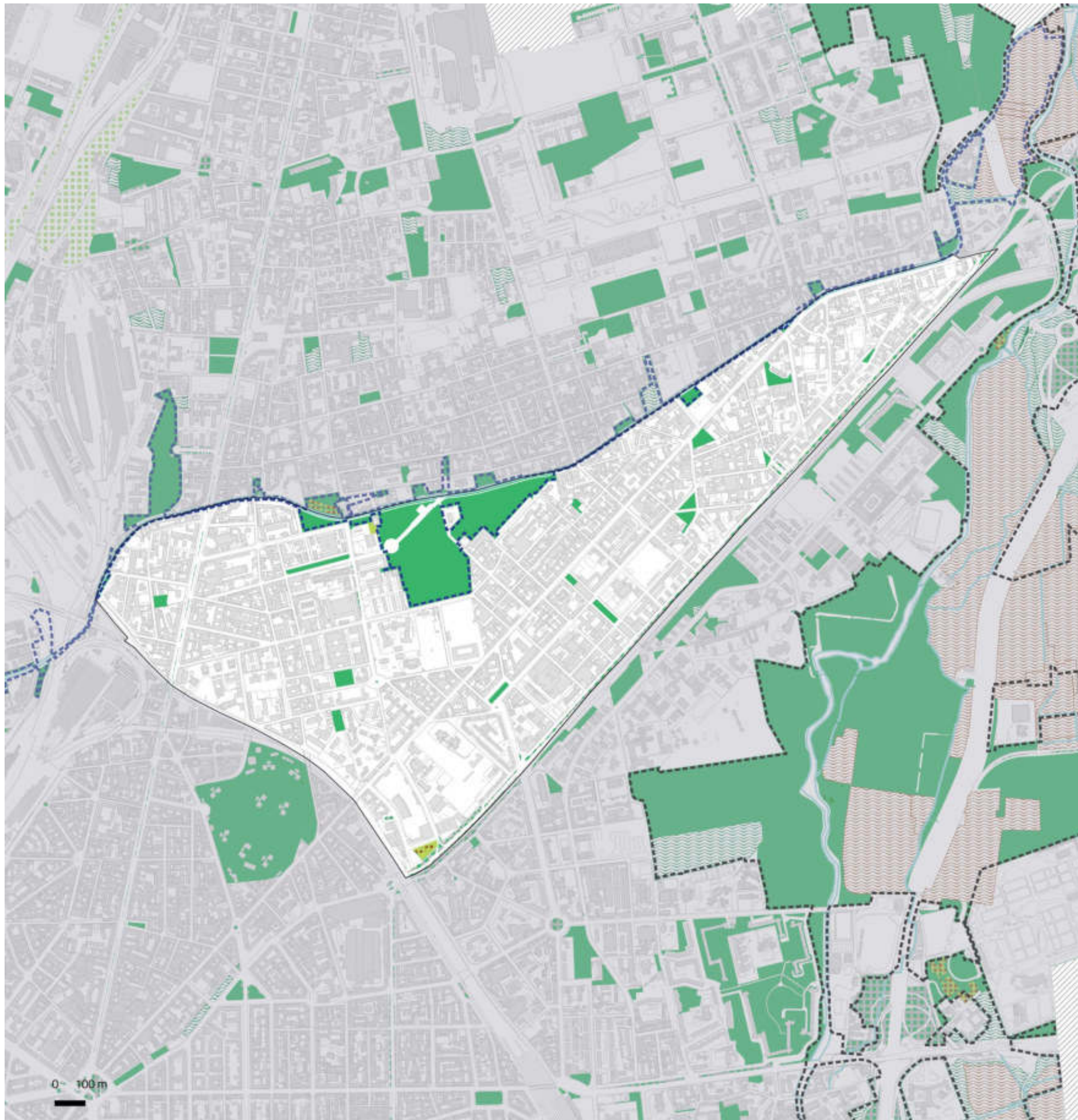
VERDE PREVISTO

1.516 m²

Verde di nuova previsione

100,0% – 1.516,6 m² norme transitorie non attuate

- Verde urbano esistente
- Verde ambientale
- Alberi monumentali
- Aree destinate all'agricoltura
- Parco Regionale
- Aree boscate
- Giardini condivisi
- Orti urbani
- Verde di nuova previsione
- Nuovi boschi
- Nuovi parchi urbani
- Piantumazioni previste
- Proposta perimetro PASM
- PLIS Media Valle del Lambro
- Proposta PLIS Martesana
- Parco Agricolo Ticinello
- Tracciato riapertura Navigli
- Reticolo idrico
- Progetto riapertura Navigli



NIL 19

Padova, Turro, Crescenzago

Rigenerazione e trasformazione

1.390,2 m²

Norme transitorie
in attuazione

AREE SOTTOPOSTE A NORMA TRANSITORIA – IN PREVISIONE

23.532,1 m²

Norme transitorie
non attuate

1.516,6 m²

Aree a verde

40,8% – 0 m² ambientale

59,2% – 897,7 m² urbano

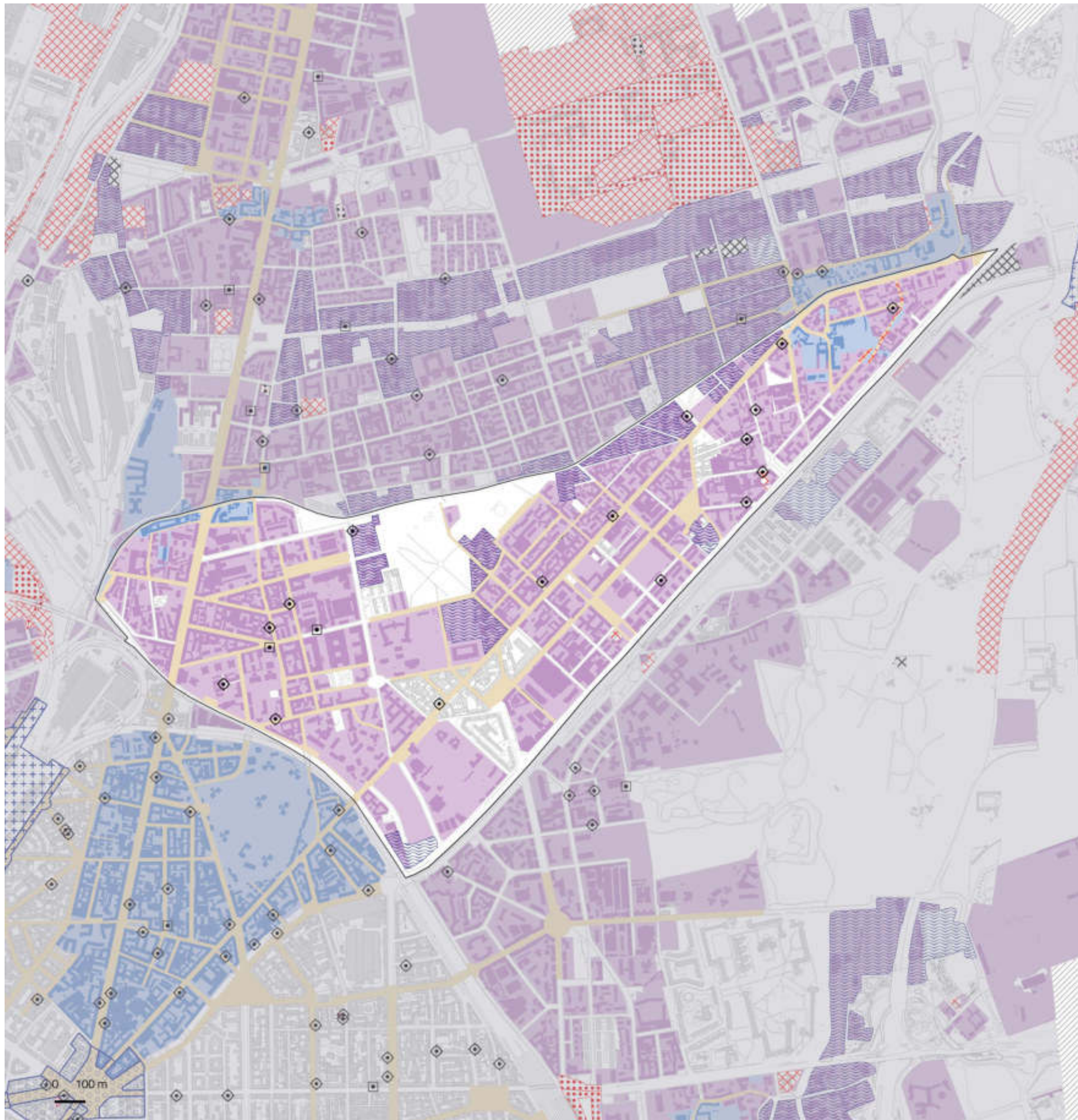
VALORI TOTALI

24.922,2 m²

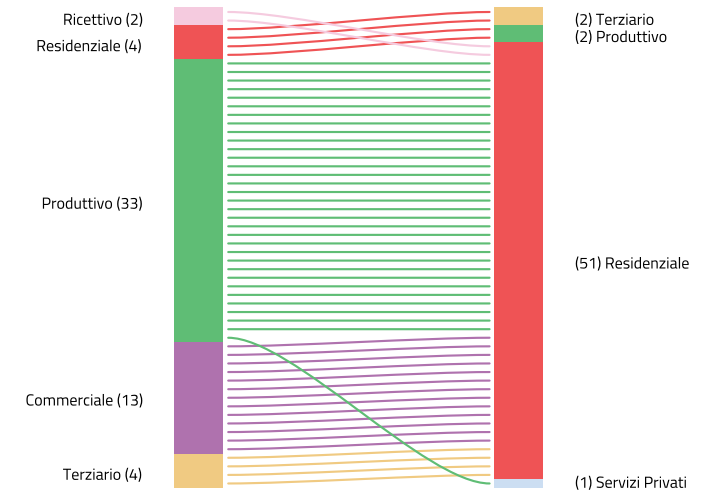
Norme transitorie

1,2%

Superficie del NIL



DESTINAZIONI E CAMBI D'USO

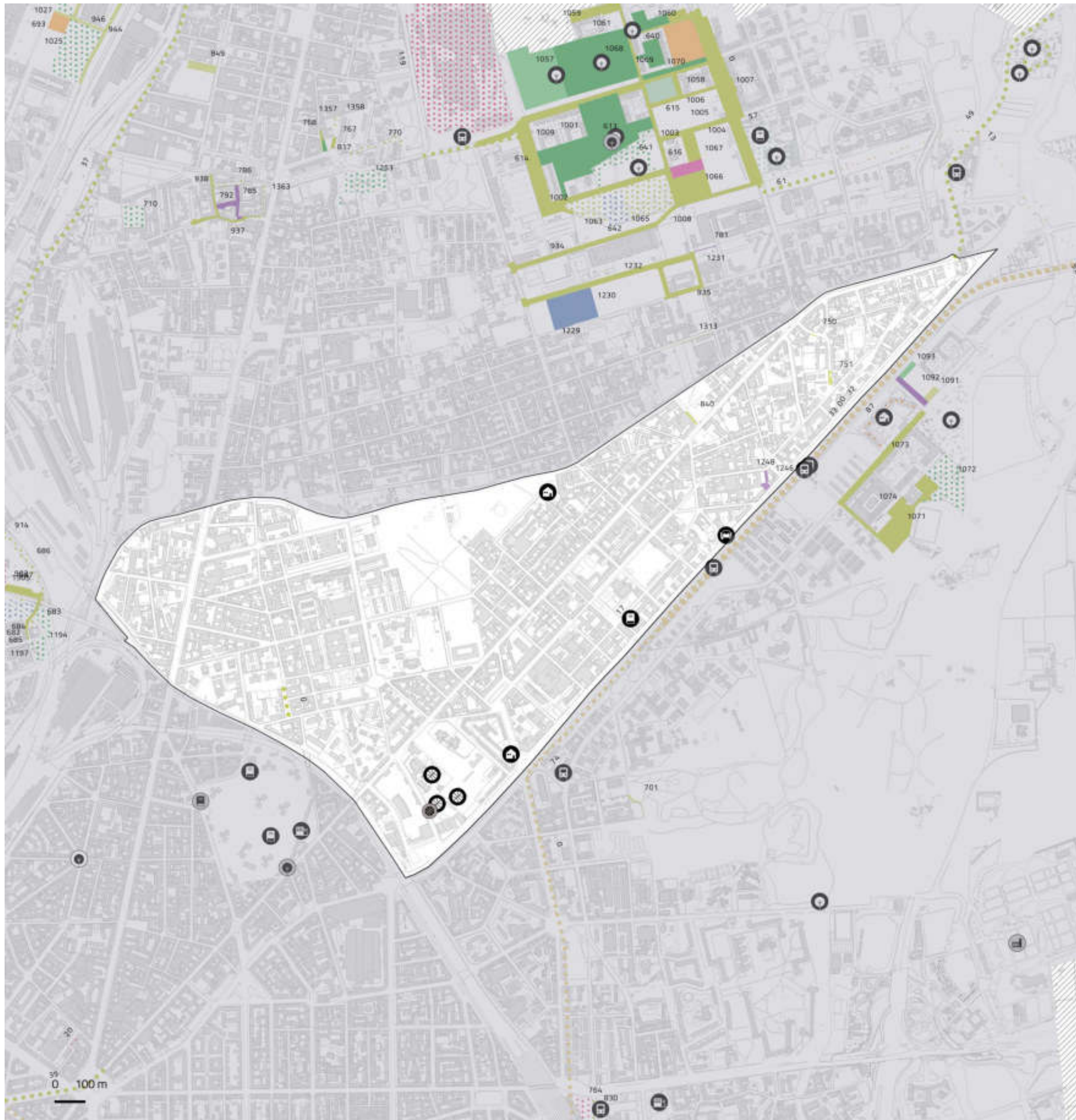


- Piazze
- Grandi Funzioni Urbane
- Nodi di interscambio
- Nuclei Storici Esterni
- Rigenerazione Ambientale
- Ambiti di Rinnovamento Urbano (ARU)
- Spazi a vocazione pedonale
- Norma Transitoria (attuata)
- Norma Transitoria (Non Attuata)
- Patrimonio edilizio dismesso comunale
- Patrimonio edilizio dismesso privato
- Piani Attuativi obbligatori
- Comunicazione Inizio Lavori Asseverata
- Permesso di Costruire Convenzionato
- Segnalazione Certificata di Inizio Attività
- Permesso di costruire

NIL 19

Padova, Turro, Crescenzago

Opere pubbliche



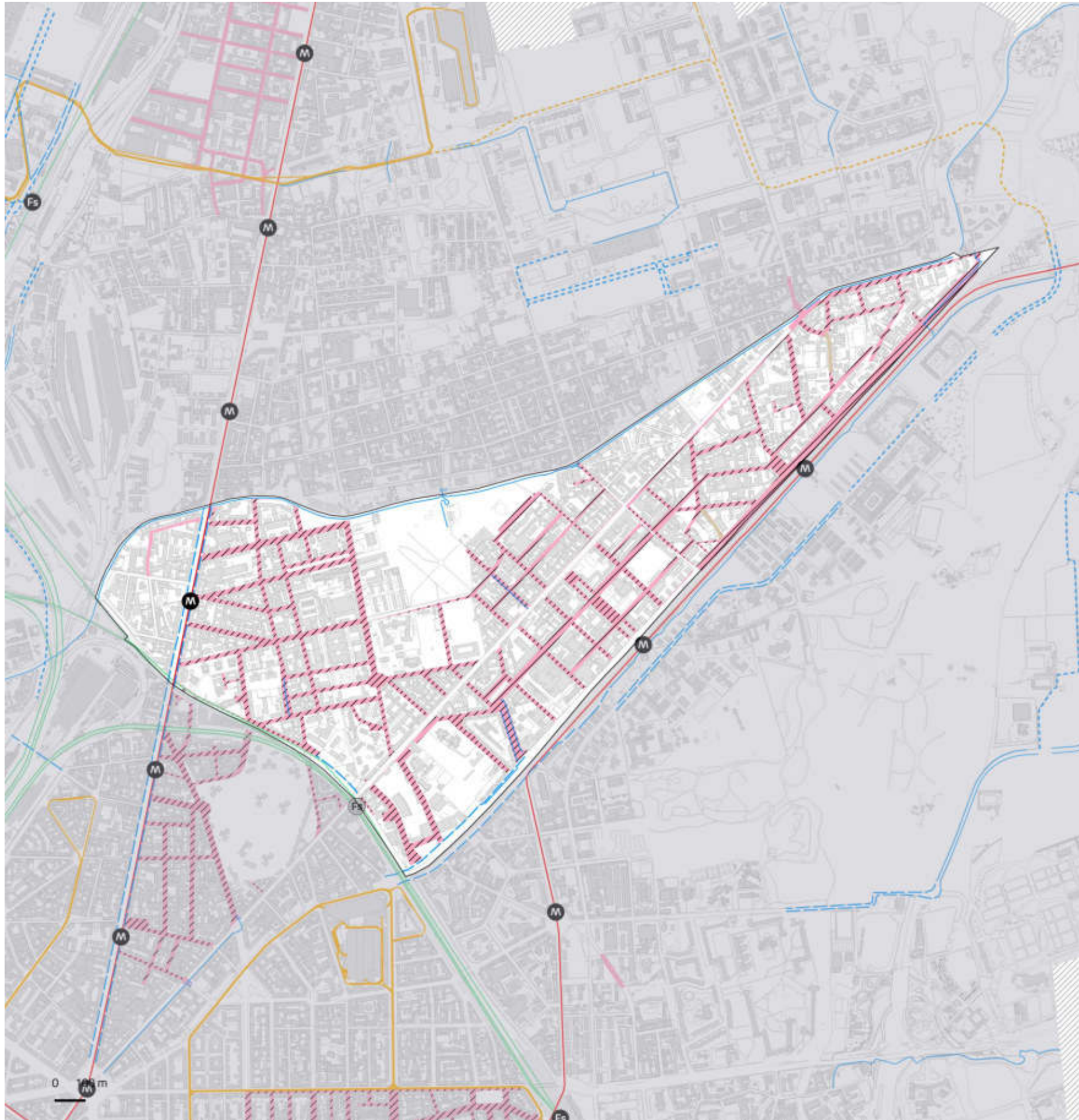
ID	Nome
0	PEDONALIZZAZIONE AREE STRATEGICHE CITTA'
17	BIBLIOTECA CRESCENZAGO
398	INTERVENTI DI MESSA IN SICUREZZA
750	RIQUALIFICAZIONE VIA BERRA
751	RIQUALIFICAZIONE VIA BERRA
840	FOGNATURA VIA VITTORELLI
1246	AREA VERDE
1248	PASSAGGIO PEDONALE
1314	PONTE CICLOPEDONALE NAVIGLIO MARTESANA



NIL 19

Padova, Turro, Crescenzago

Mobilità e Accessibilità



	Fermate rete metropolitana	Fermate rete ferroviaria	Rete ciclopedonale
In esercizio	1	0	4.642 m
In progetto (medio termine)	0	0	1.934 m
In programma (lungo termine)	0	0	0 m
			0 stazioni Bike sharing

2.111 m²
Aree pedonali esistenti

4.408 m²
Zone 30 esistenti

1.164.533 m²
Ambiti ad alta accessibilità

313.832 m²
Zone 30 previste

56,4%
Ambiti ad alta accessibilità
in relazione alla
superficie del NIL

8
Parcheggi pubblici

Rete metropolitana
 In esercizio
 In progetto
 In programma

Rete tramviaria
 In esercizio
 In progetto
 In programma

Aree pedonali
 Esistenti
 Previste

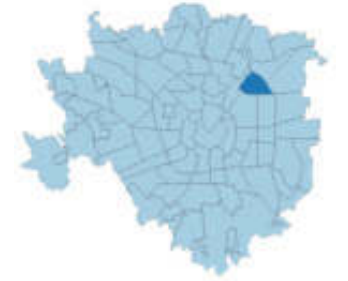
Rete ferroviaria
 In esercizio
 In progetto
 In programma

Rete ciclopedonale
 In esercizio
 In progetto
 In programma

Zone 30
 Esistenti
 Previste

NIL 20

Loreto, Casoretto, NoLo



Dati socio-demografici

1,7 km²
Superficie

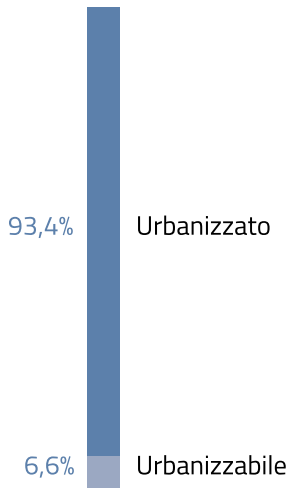
1,0%
della superficie di Milano

26.796 ab/km²
Densità abitativa

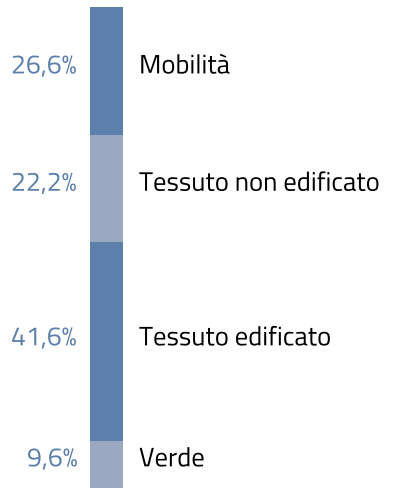
21.632
Famiglie

33,7%
Popolazione straniera

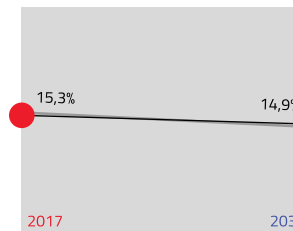
Componenti del suolo



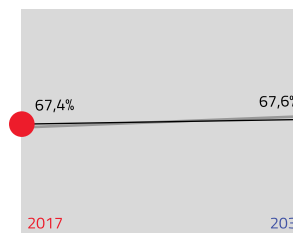
Uso prevalente del suolo nel TUC



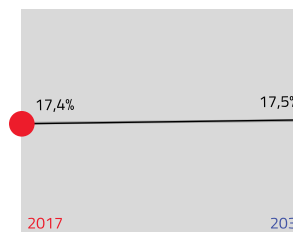
Giovani (da 0 a 18 anni)



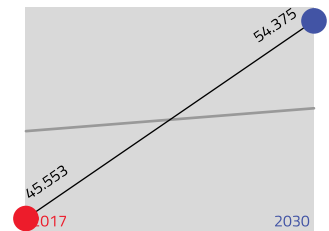
Adulti (da 19 a 64 anni)



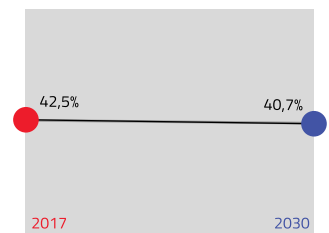
Anziani (oltre 65 anni)



Residenti




Indice di dipendenza strutturale



Rapporto tra popolazione da 0 a 14 anni e oltre 65 anni / da 15 a 64 anni

Indice di vecchiaia



Rapporto tra la popolazione oltre 64 anni / da 0 a 14 anni

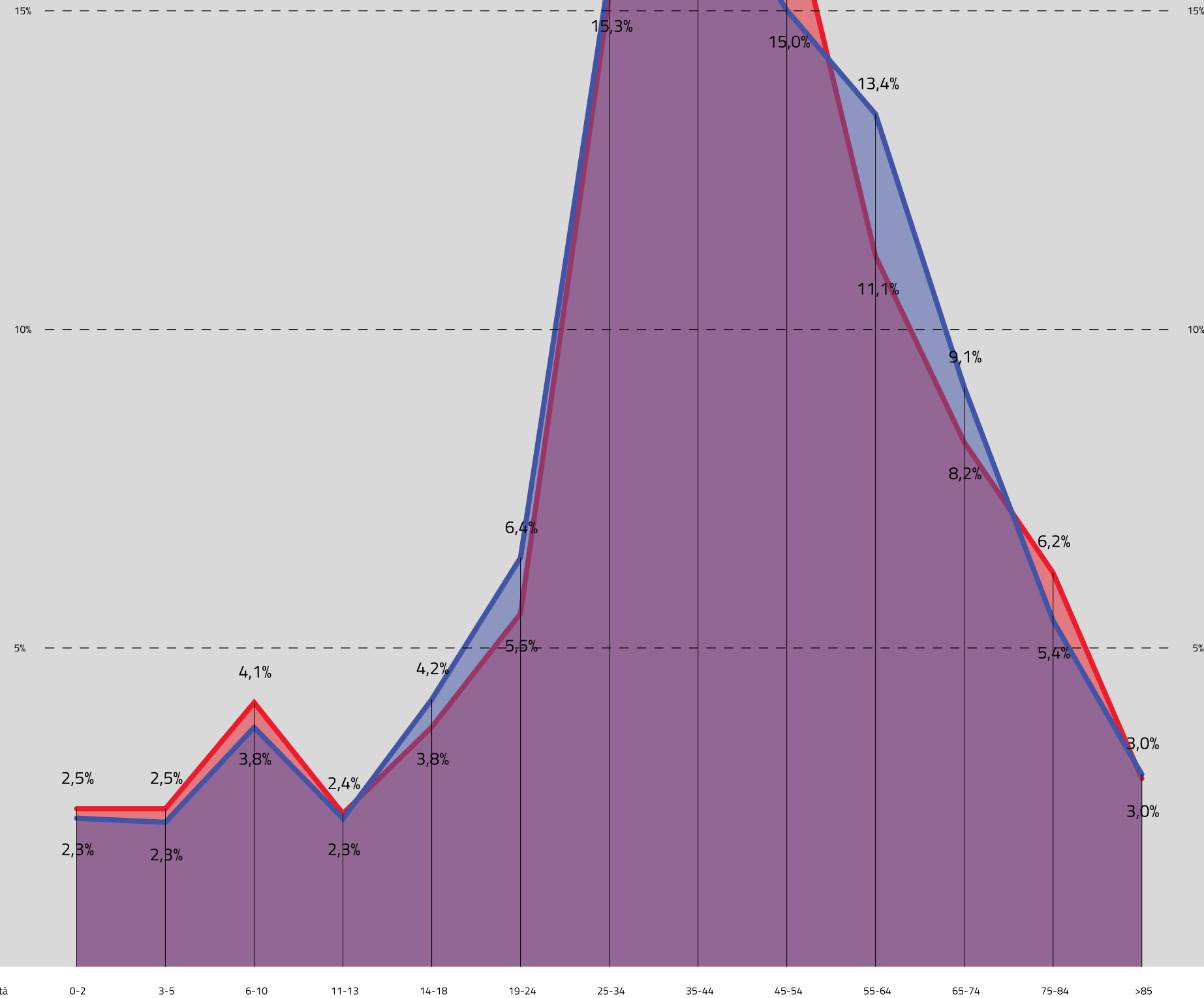
2030
2017

45.553

Popolazione totale (2017)
3,3% del totale di Milano

54.375

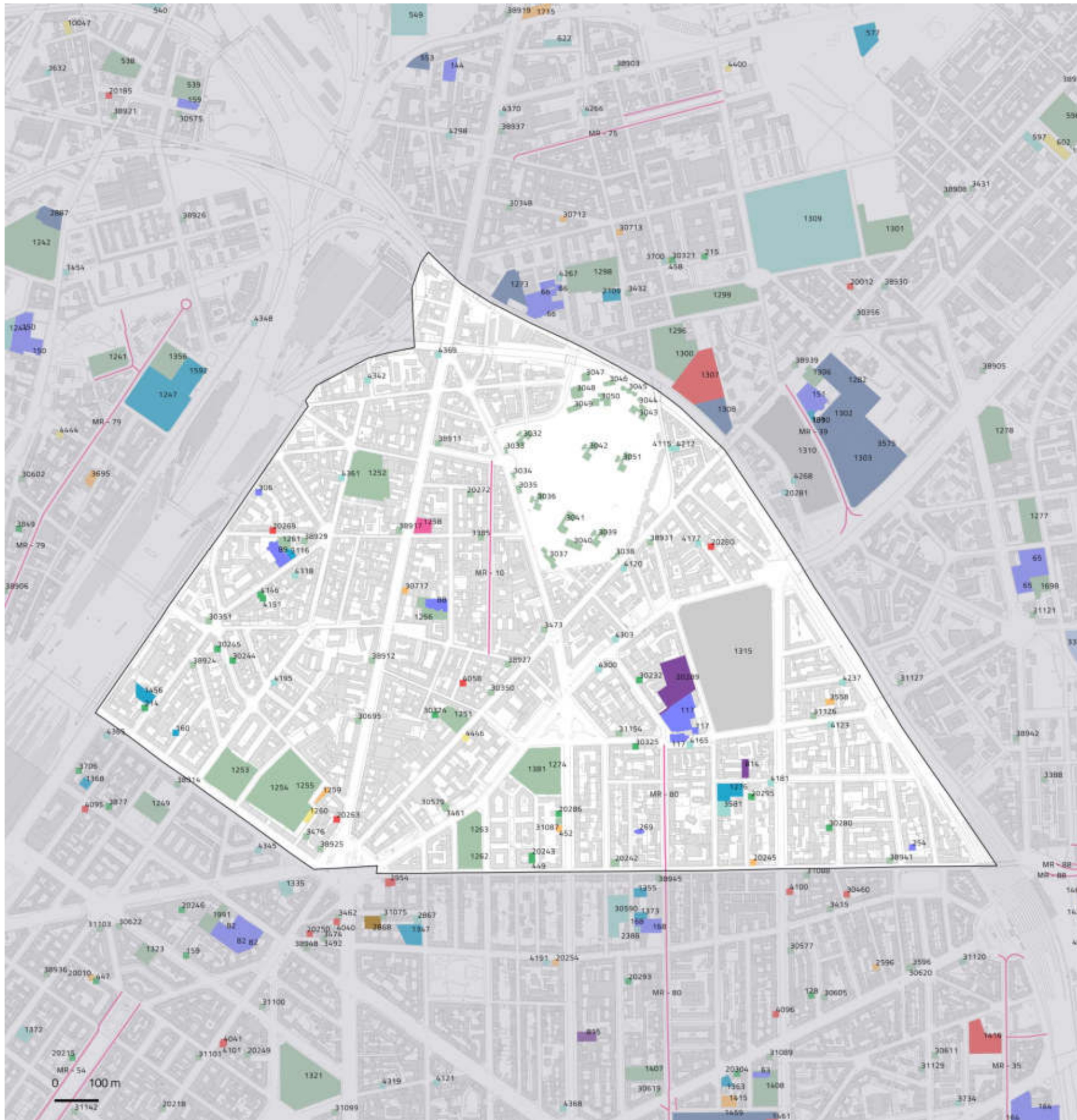
Popolazione totale (2030)
3,7% del totale di Milano



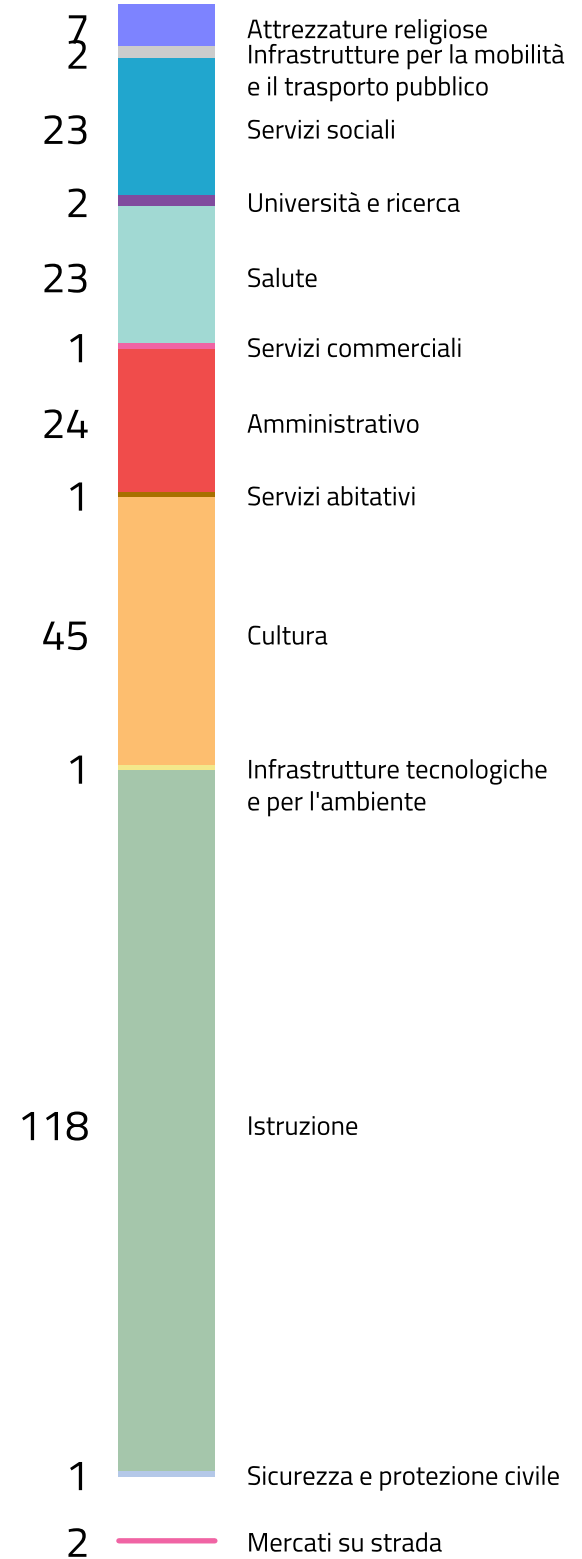
NIL 20

Loreto, Casoretto, NoLo

Dotazione dei servizi esistenti



SERVIZI ESISTENTI



151.958 m²

Aree a servizi

8,9%

Superficie NIL

3,3 mq/ab

Densità

NIL 20

Loreto, Casoretto, NoLo

Il sistema del verde e delle acque

VERDE ESISTENTE

137.227 m²

Verde urbano complessivo

91,5% – 125.612 m² esistente
8,5% – 11.615 m² ambientale

1

Alberi monumentali

2.650

Alberi

4.819

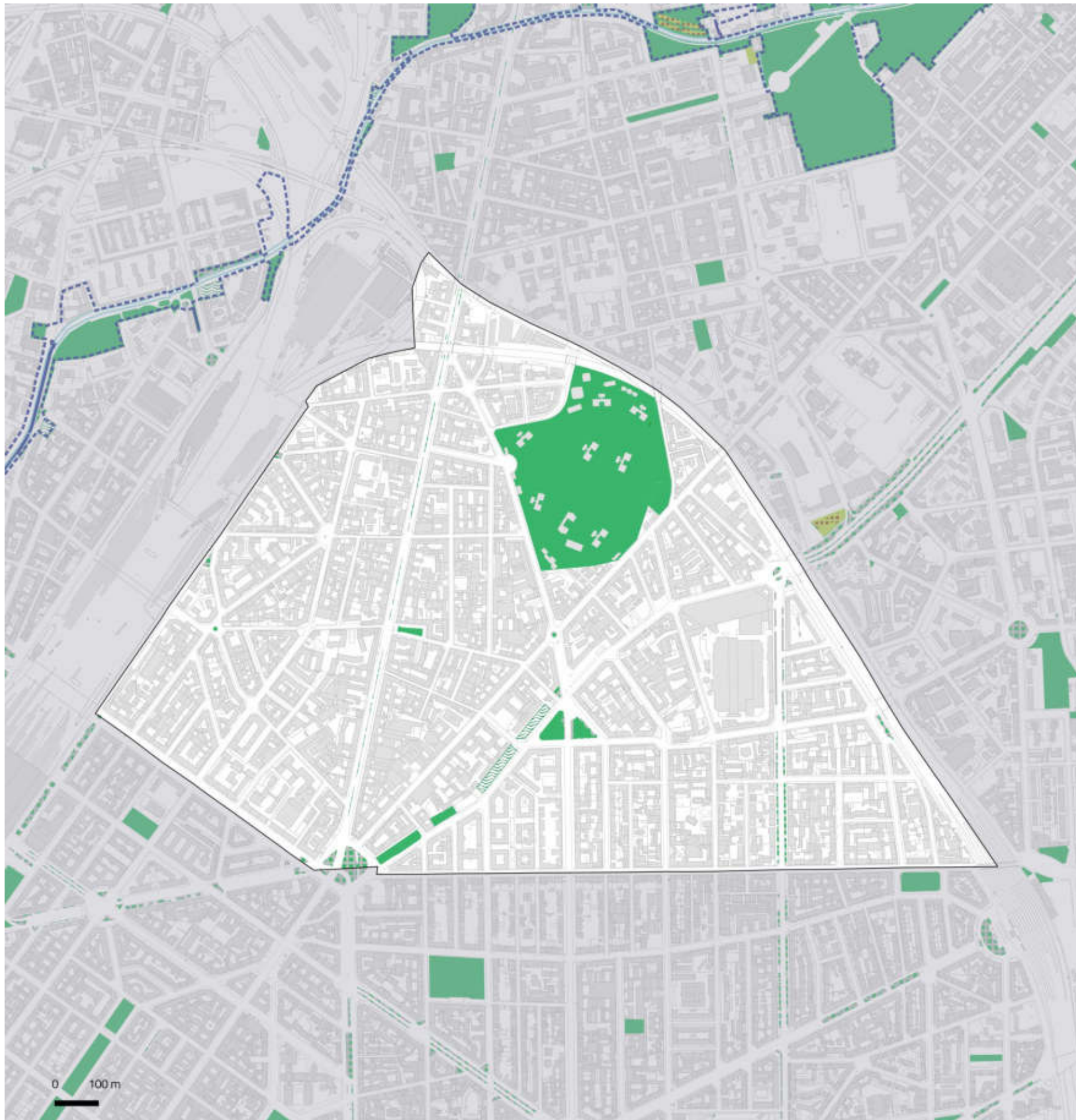
Filari

VERDE PREVISTO

4.100 m²

Verde di nuova previsione

100,0% – 4.100 m² pertinenze indirette



- Verde urbano esistente
- Verde ambientale
- Alberi monumentali
- Aree destinate all'agricoltura
- Parco Regionale
- Aree boscate
- Giardini condivisi
- Orti urbani
- Verde di nuova previsione

- Nuovi boschi
- Nuovi parchi urbani
- Piantumazioni previste
- Proposta perimetro PASM
- PLIS Media Valle del Lambro
- Proposta PLIS Martesana
- Parco Agricolo Ticinello
- Tracciato riapertura Navigli
- Reticolo idrico
- Progetto riapertura Navigli

NIL 20

Loreto, Casoretto, NoLo

Rigenerazione e trasformazione

223,6 m²

Norme transitorie
in attuazione

AREE SOTTOPOSTE A NORMA TRANSITORIA – IN PREVISIONE

7.588,9 m²

Norme transitorie
non attuate

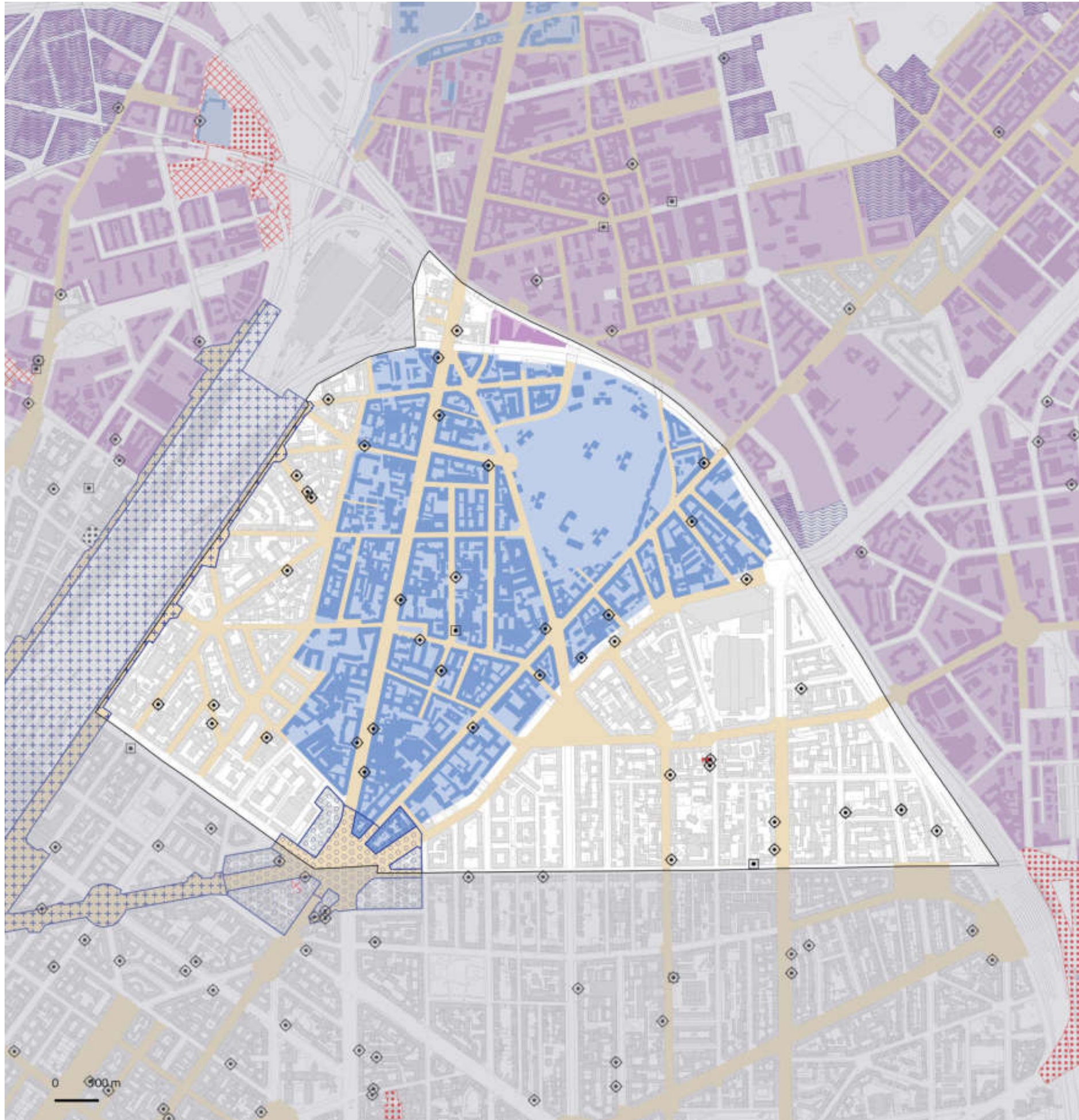
VALORI TOTALI

7.812,6 m²

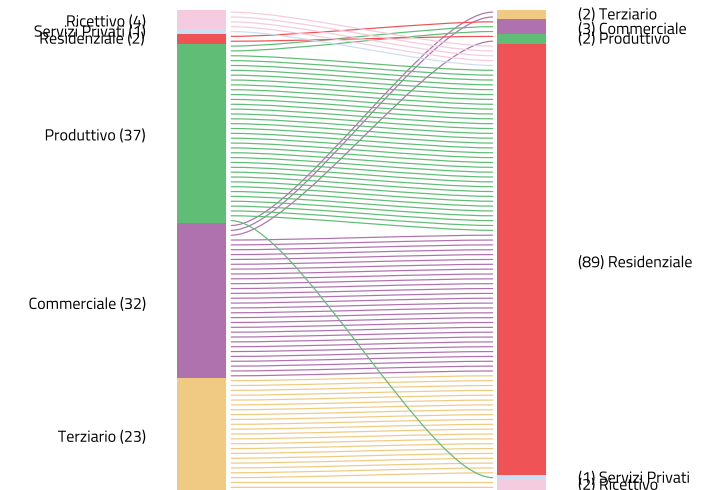
Norme transitorie

0,4%

Superficie del NIL



DESTINAZIONI E CAMBI D'USO



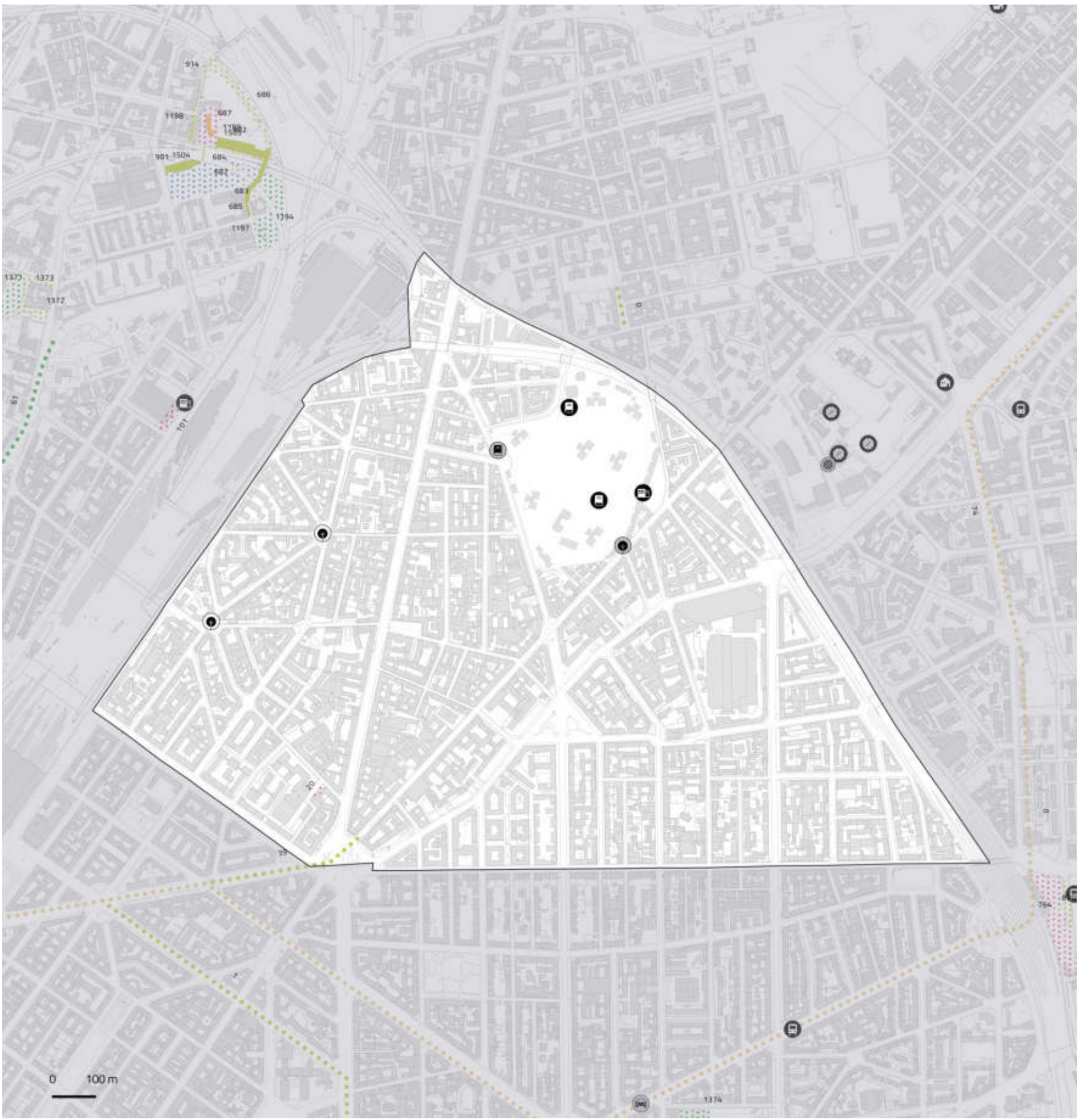
- Piazze
- Grandi Funzioni Urbane
- Nodi di interscambio
- Nuclei Storici Esterni
- Rigenerazione Ambientale
- Ambiti di Rinnovamento Urbano (ARU)
- Spazi a vocazione pedonale
- Norma Transitoria (attuata)
- Norma Transitoria (Non Attuata)
- Patrimonio edilizio dismesso comunale
- Patrimonio edilizio dismesso privato
- Piani Attuativi obbligatori
- Comunicazione Inizio Lavori Asseverata
- Permesso di Costruire Convenzionato
- Segnalazione Certificata di Inizio Attività
- Permesso di costruire

NIL 20

Loreto, Casoretto, NoLo

Opere pubbliche

ID	Nome
20	RIQ. NUOVO CENTRO SERVIZI BIBLIOTECHE
83	PISTA CICLABILE



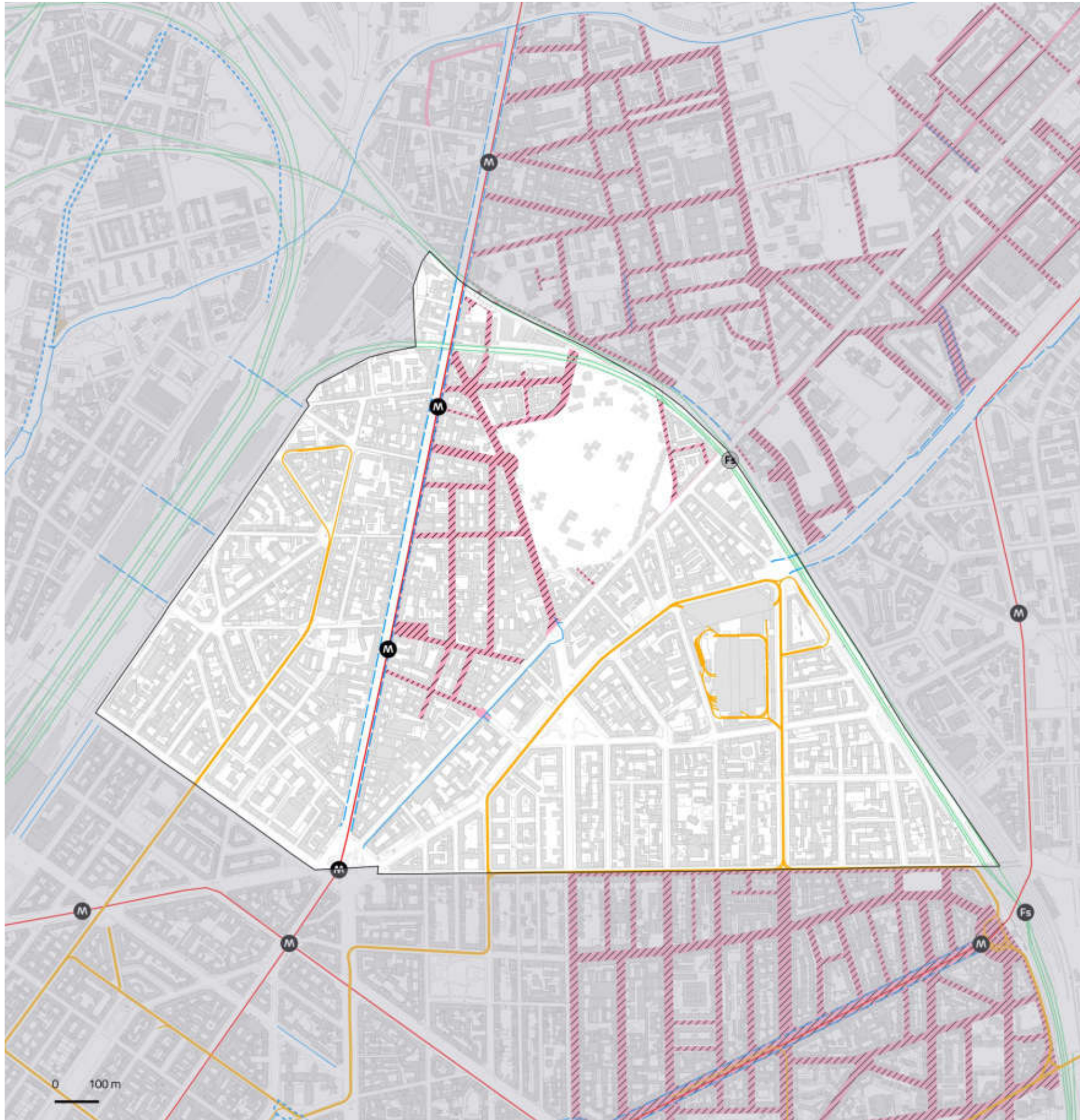
Legend for public works:

- in programma (black icon)
- in corso (grey icon)
- in esercizio (white icon)
- Edifici pubblici (pink/red square)
- Luoghi di culto (brown square)
- Teatri e musei (yellow square)
- Servizi abitativi (orange square)
- Viabilità (green/yellow dashed line)
- Ambiente (green square)
- Scuole e biblioteche (light green square)
- Servizi sociali (light blue square)
- Sport (blue square)
- Trasporto pubblico (yellow square)
- Mobilità dolce (purple square)
- Piazza (pink square)

NIL 20

Loreto, Casoretto, NoLo

Mobilità e Accessibilità



	Fermate rete metropolitana	Fermate rete ferroviaria	Rete ciclopedonale
In esercizio	2	0	774 m
In progetto (medio termine)	0	1	2.691 m
In programma (lungo termine)	0	0	0 m
			0 stazioni Bike sharing

1.031 m²
Zone 30 esistenti

1.243.204 m²
Ambiti ad alta accessibilità

61.164 m²
Zone 30 previste

71,1%
Ambiti ad alta accessibilità in relazione alla superficie del NIL

7
Parcheggi pubblici

Rete metropolitana
● In esercizio
● In progetto
● In programma

Rete tramviaria
— In esercizio
— In progetto
— In programma

Aree pedonali
■ Esistenti
■ Previste

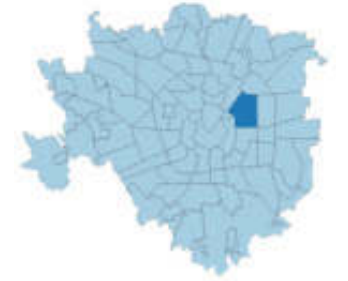
Rete ferroviaria
● In esercizio
● In progetto
● In programma

Rete ciclopedonale
— In esercizio
— In progetto
— In programma

Zone 30
■ Esistenti
■ Previste

NIL 21

Buenos Aires, P.ta Venezia, P.ta Monforte



Dati socio-demografici

2,9 km²
Superficie

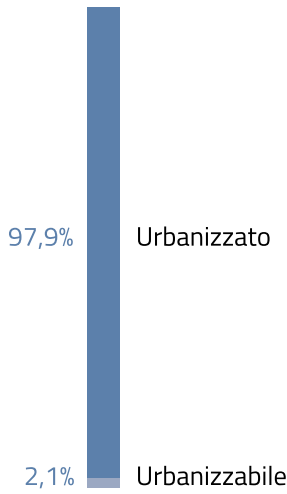
1,6%
della superficie di Milano

21.437 ab/km²
Densità abitativa

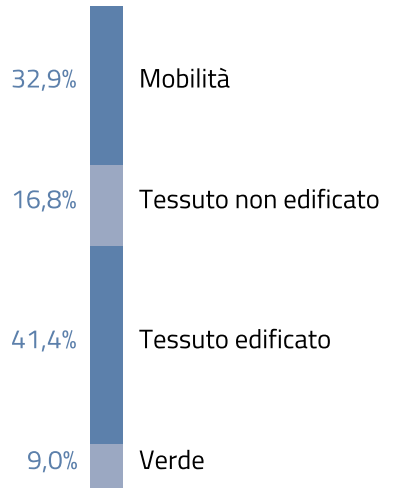
30.403
Famiglie

11,9%
Popolazione straniera

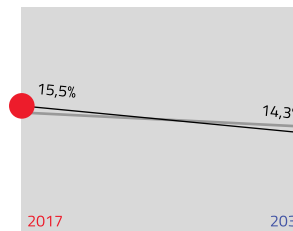
Componenti del suolo




Uso prevalente del suolo nel TUC



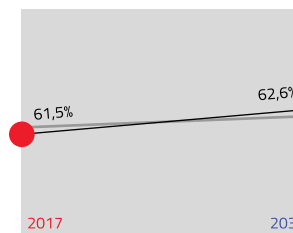
Giovani (da 0 a 18 anni)




Residenti



Adulti (da 19 a 64 anni)

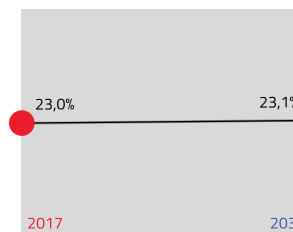


Indice di dipendenza strutturale

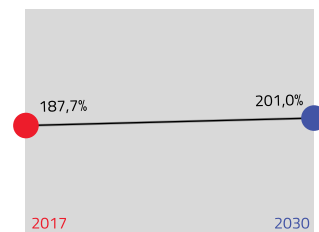


Rapporto tra popolazione da 0 a 14 anni e oltre 65 anni / da 15 a 64 anni

Anziani (oltre 65 anni)



Indice di vecchiaia



Rapporto tra la popolazione oltre 64 anni / da 0 a 14 anni

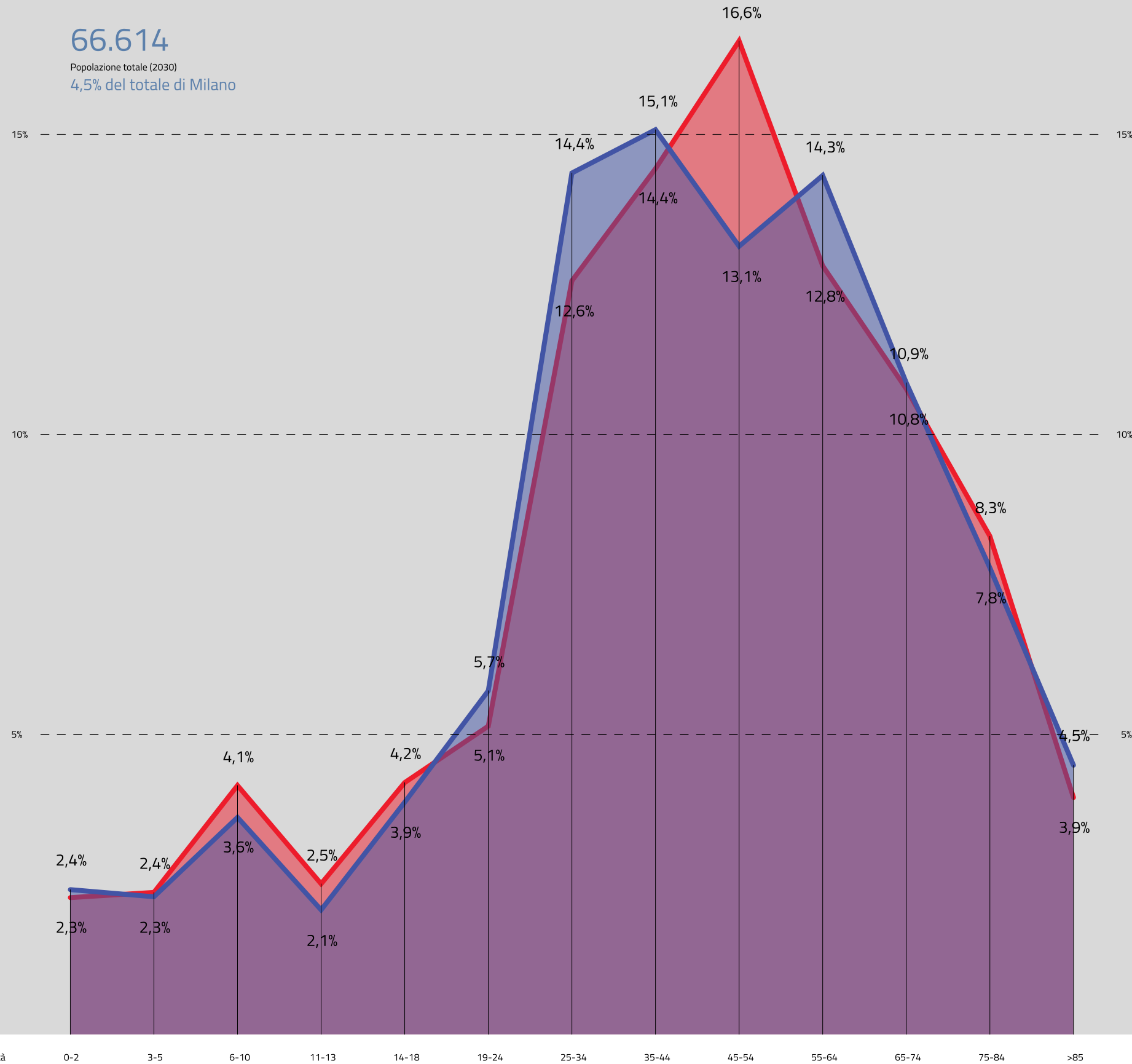
2030
2017

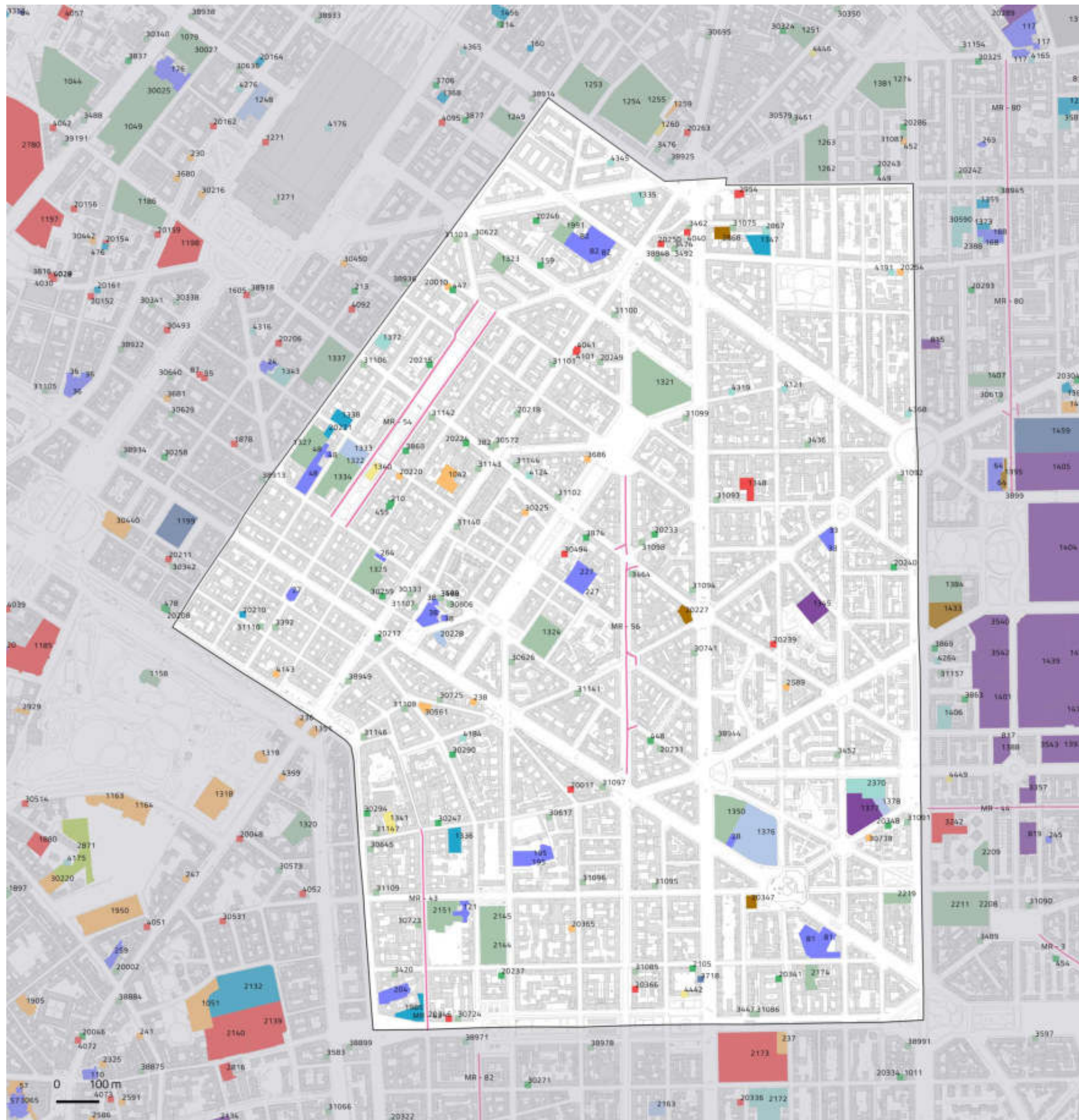
62.168

Popolazione totale (2017)
4,5% del totale di Milano

66.614

Popolazione totale (2030)
4,5% del totale di Milano

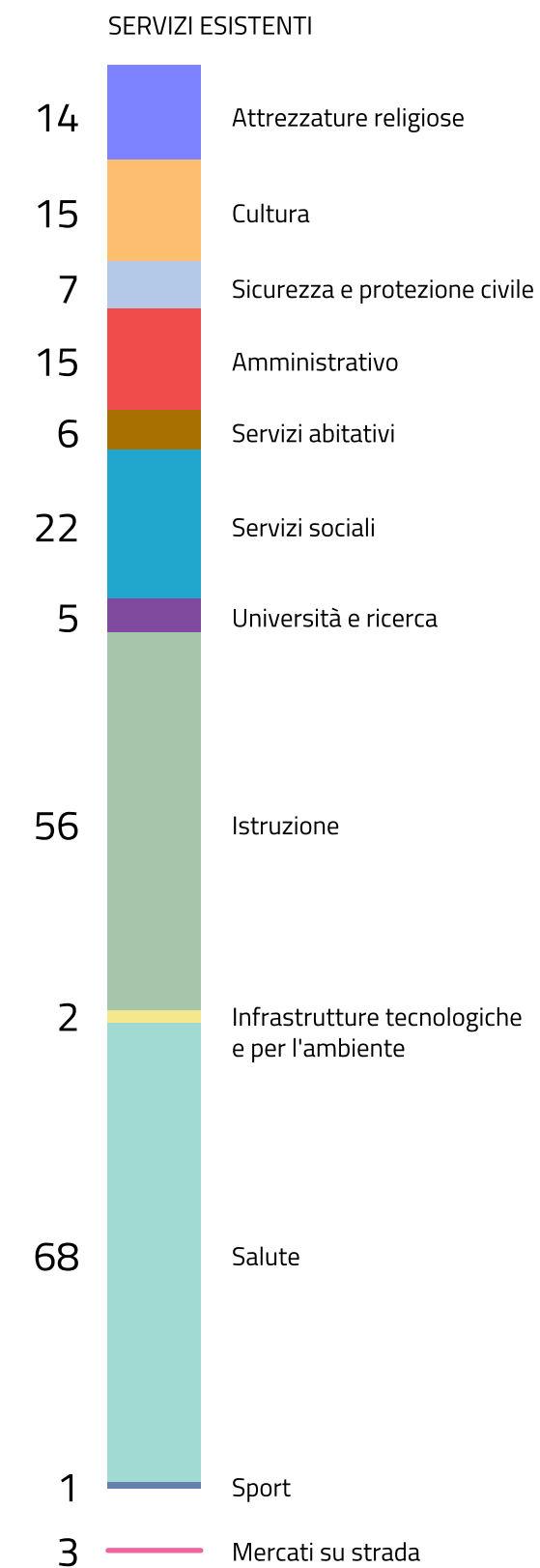




NIL 21

Buenos Aires, P.ta Venezia, P.ta Monforte

Dotazione dei servizi esistenti



NIL 21

Buenos Aires, P.ta Venezia, P.ta Monforte

Il sistema del verde e delle acque

VERDE ESISTENTE

142.153 m²

Verde urbano complessivo

55,2% – 78.398 m² esistente

44,8% – 63.755 m² ambientale

3

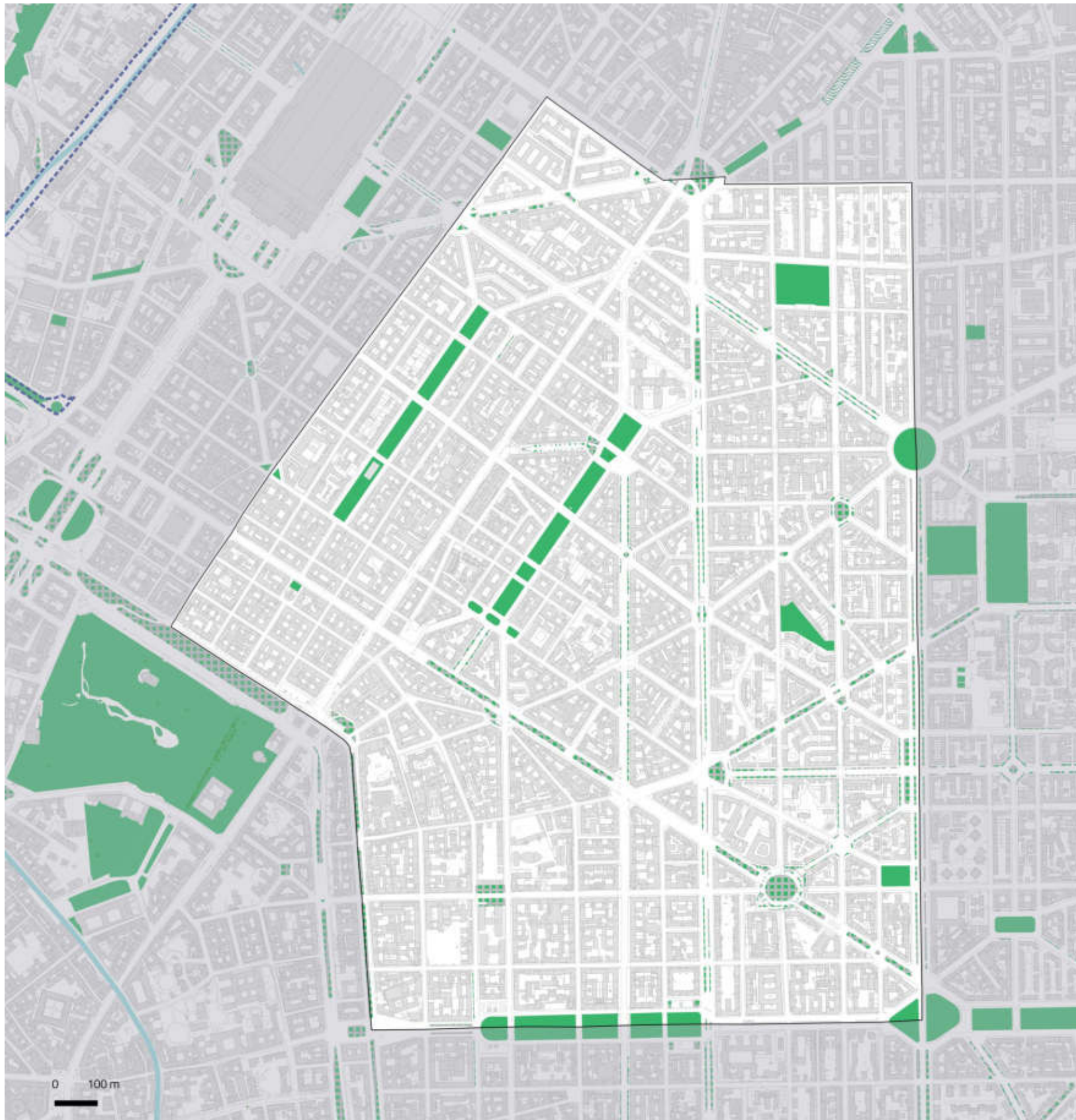
Alberi monumentali

4.758

Alberi

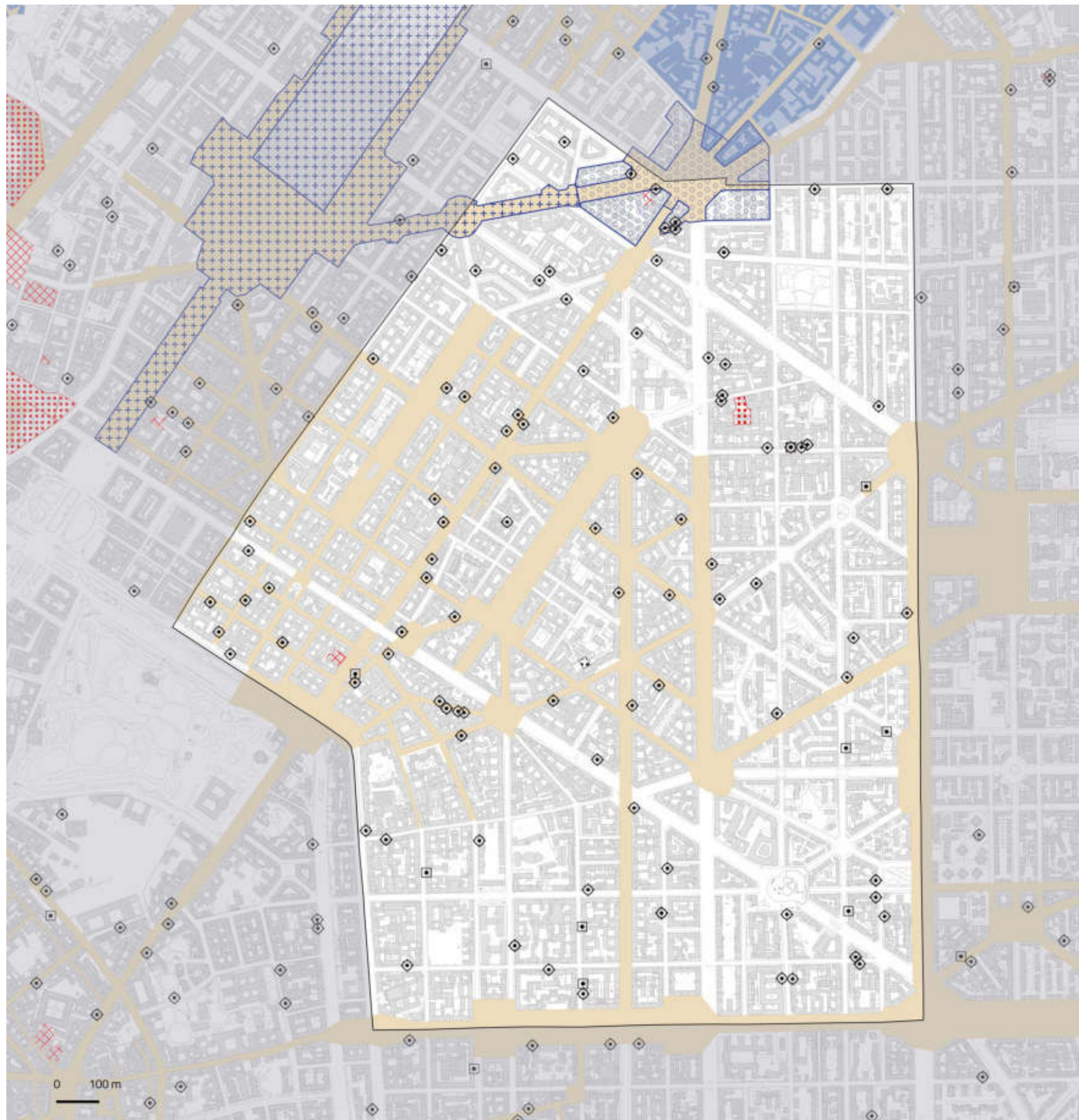
22.331

Filari



- Verde urbano esistente
- Verde ambientale
- Alberi monumentali
- Aree destinate all'agricoltura
- Parco Regionale
- Aree boscate
- Giardini condivisi
- Orti urbani
- Verde di nuova previsione

- Nuovi boschi
- Nuovi parchi urbani
- Piantumazioni previste
- Proposta perimetro PASM
- PLIS Media Valle del Lambro
- Proposta PLIS Martesana
- Parco Agricolo Ticinello
- Tracciato riapertura Navigli
- Reticolo idrico
- Progetto riapertura Navigli



NIL 21

Buenos Aires, P.ta Venezia, P.ta Monforte

Rigenerazione e trasformazione

2.170,3 m²

Norme transitorie
in attuazione

AREE SOTTOPOSTE A NORMA TRANSITORIA – IN PREVISIONE

1.622,5 m²

Norme transitorie
non attuate

VALORI TOTALI

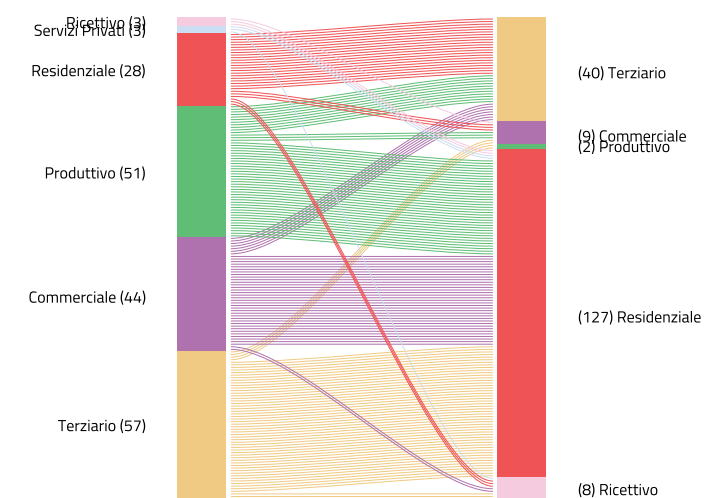
3.792,8 m²

Norme transitorie

0,1%

Superficie del NIL

DESTINAZIONI E CAMBI D'USO

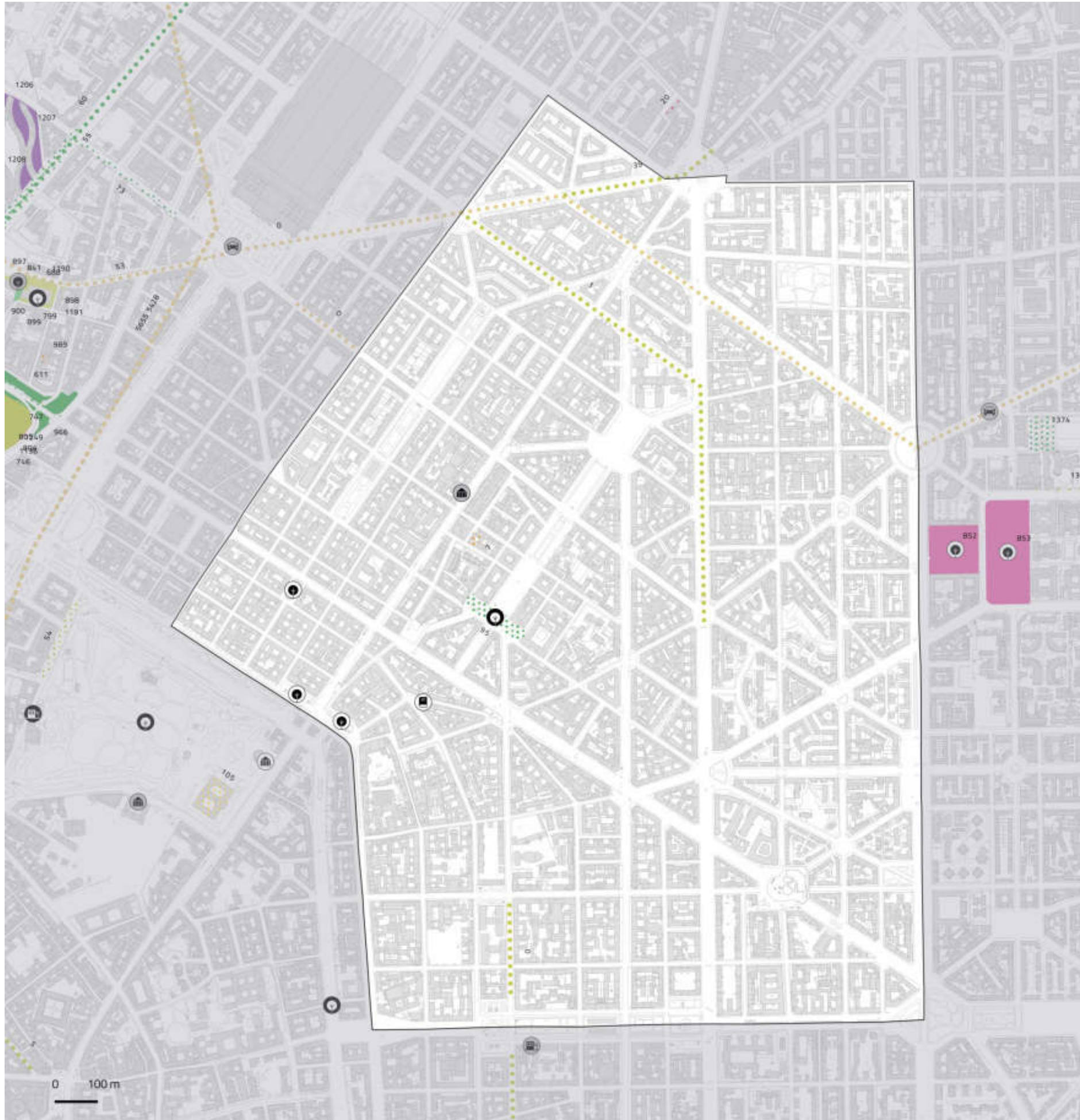


- | | |
|-------------------------------------|---|
| Piazze | Norma Transitoria (Non Attuata) |
| Grandi Funzioni Urbane | Patrimonio edilizio dismesso comunale |
| Nodi di interscambio | Patrimonio edilizio dismesso privato |
| Nuclei Storici Esterni | Piani Attuativi obbligatori |
| Rigenerazione Ambientale | Comunicazione Inizio Lavori Asseverata |
| Ambiti di Rinnovamento Urbano (ARU) | Permesso di Costruire Convenzionato |
| Spazi a vocazione pedonale | Segnalazione Certificata di Inizio Attività |
| Norma Transitoria (attuata) | Permesso di costruire |

NIL 21

Buenos Aires, P.ta Venezia, P.ta Monforte

Opere pubbliche



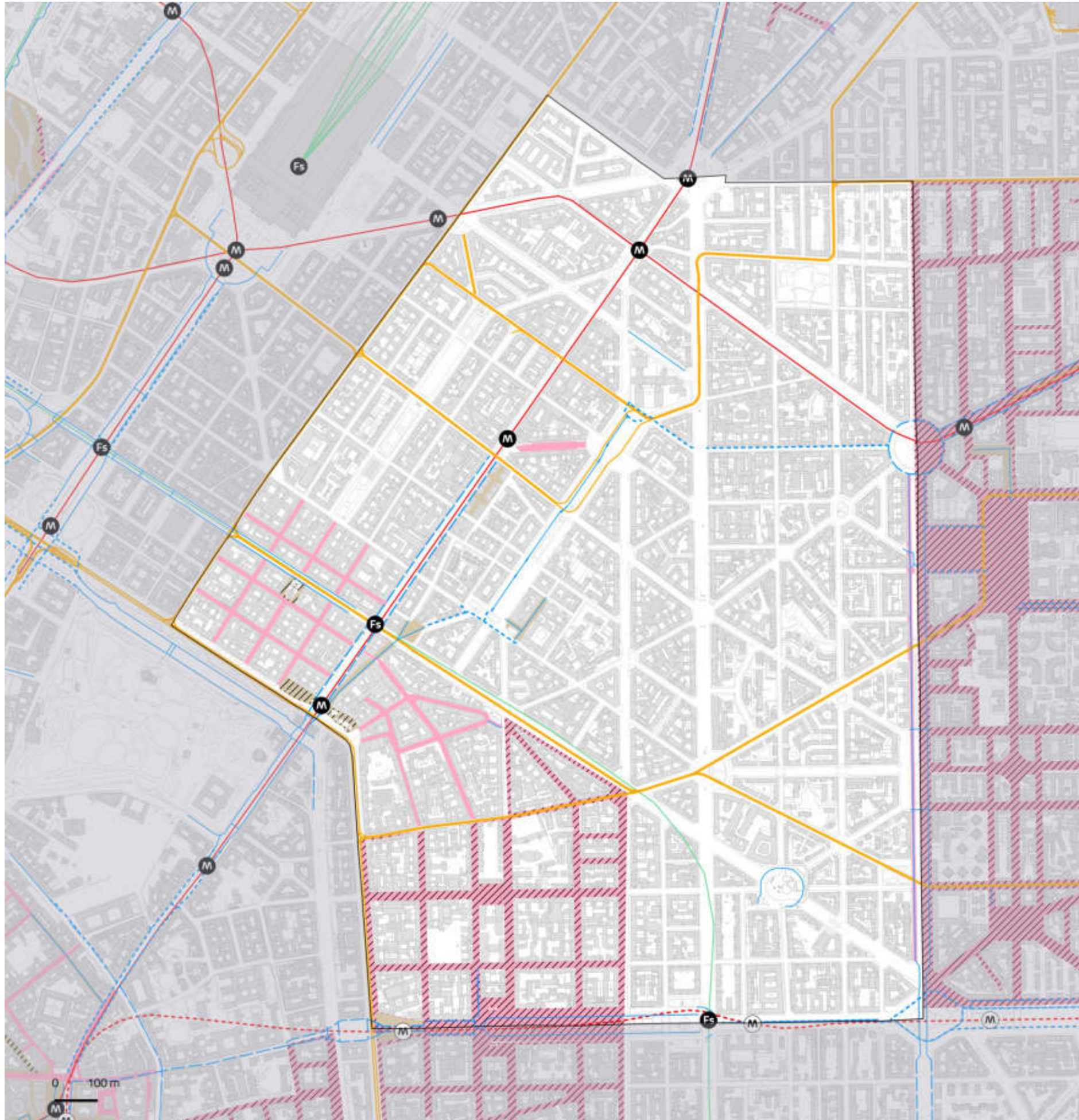
ID	Nome
0	SEDI RISERVATE MEZZI PUBBLICI VIA VITRUVIO
0	TRATTA GALLERIA M2 (CIMIANO-GARIBALDI)
0	PEDONALIZZAZIONE AREE STRATEGICHE CITTA'
1	FILOVIARIA 92
7	MS BROGGI 5
83	PISTA CICLABILE
95	INTERVENTI DI RIQUALIFICAZIONE DI SISTEMI URBANI

- in programma
- in corso
- in esercizio
- Edifici pubblici
- Luoghi di culto
- Teatri e musei
- Servizi abitativi
- Viabilità
- Ambiente
- Scuole e biblioteche
- Servizi sociali
- Sport
- Trasporto pubblico
- Mobilità dolce
- Piazza

NIL 21

Buenos Aires, P.ta Venezia, P.ta Monforte

Mobilità e Accessibilità



	Fermate rete metropolitana	Fermate rete ferroviaria	Rete ciclopedonale
In esercizio	4	2	4.719 m
In progetto (medio termine)	0	0	2.093 m
In programma (lungo termine)	0	0	1.567 m
			20 stazioni Bike sharing

12.286 m² Aree pedonali esistenti 39.025 m² Zone 30 esistenti 2.871.110 m² Ambiti ad alta accessibilità

5.371 m² Aree pedonali previste 104.851 m² Zone 30 previste 99,7% Ambiti ad alta accessibilità in relazione alla superficie del NIL

11 Parcheggi pubblici

Rete metropolitana
● In esercizio
● In progetto
● In programma

Rete ferroviaria
● In esercizio
● In progetto
● In programma

Rete tramviaria
— In esercizio
— In progetto
— In programma

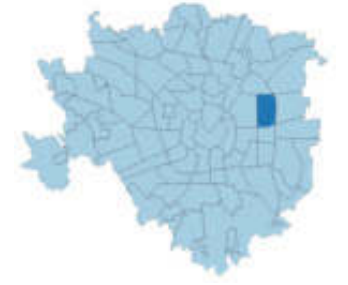
Rete ciclopedonale
— In esercizio
— In progetto
— In programma

Aree pedonali
■ Esistenti
■ Previste

Zone 30
■ Esistenti
■ Previste

NIL 22

Città Studi



Dati socio-demografici

2,2 km²
Superficie

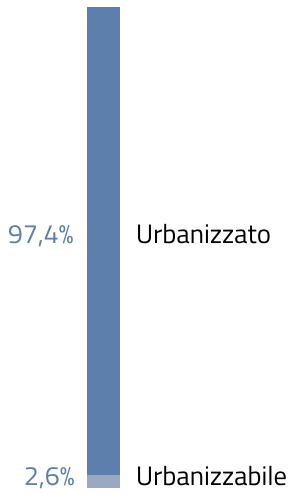
1,2%
della superficie di Milano

16.505 ab/km²
Densità abitativa

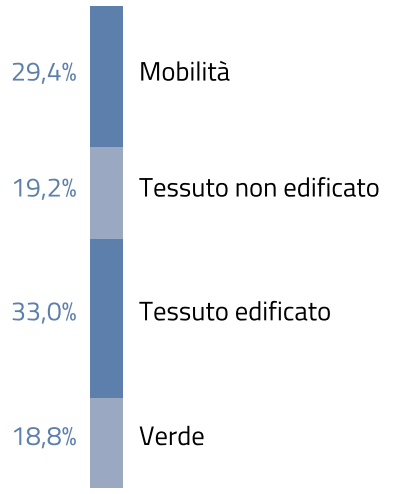
18.157
Famiglie

14,6%
Popolazione straniera


Componenti del suolo




Uso prevalente del suolo nel TUC




Giovani (da 0 a 18 anni)




Residenti



Adulti (da 19 a 64 anni)




Indice di dipendenza strutturale




Rapporto tra popolazione da 0 a 14 anni e oltre 65 anni / da 15 a 64 anni

Anziani (oltre 65 anni)



Indice di vecchiaia



Rapporto tra la popolazione oltre 64 anni / da 0 a 14 anni

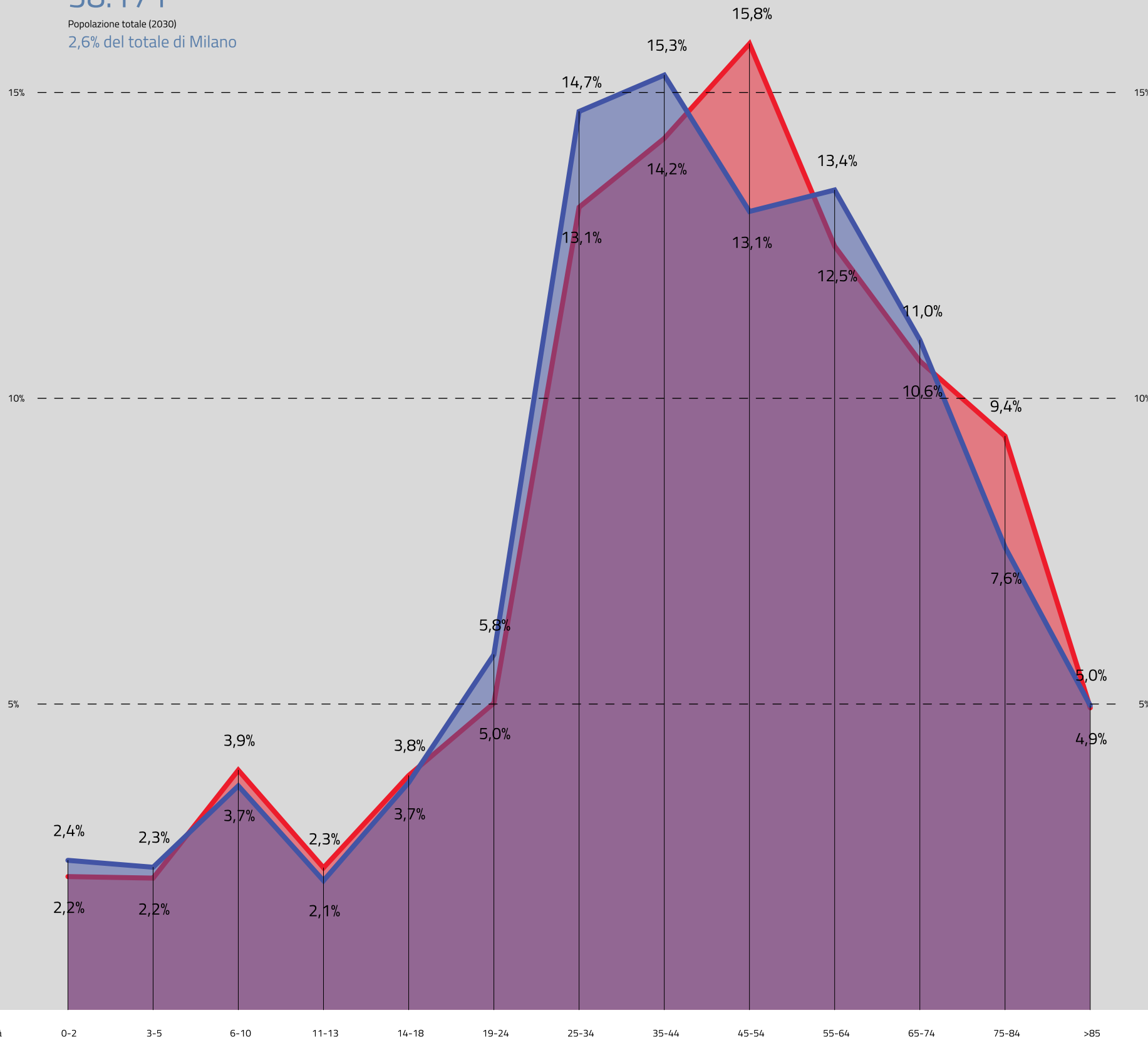
2030
2017

36.311

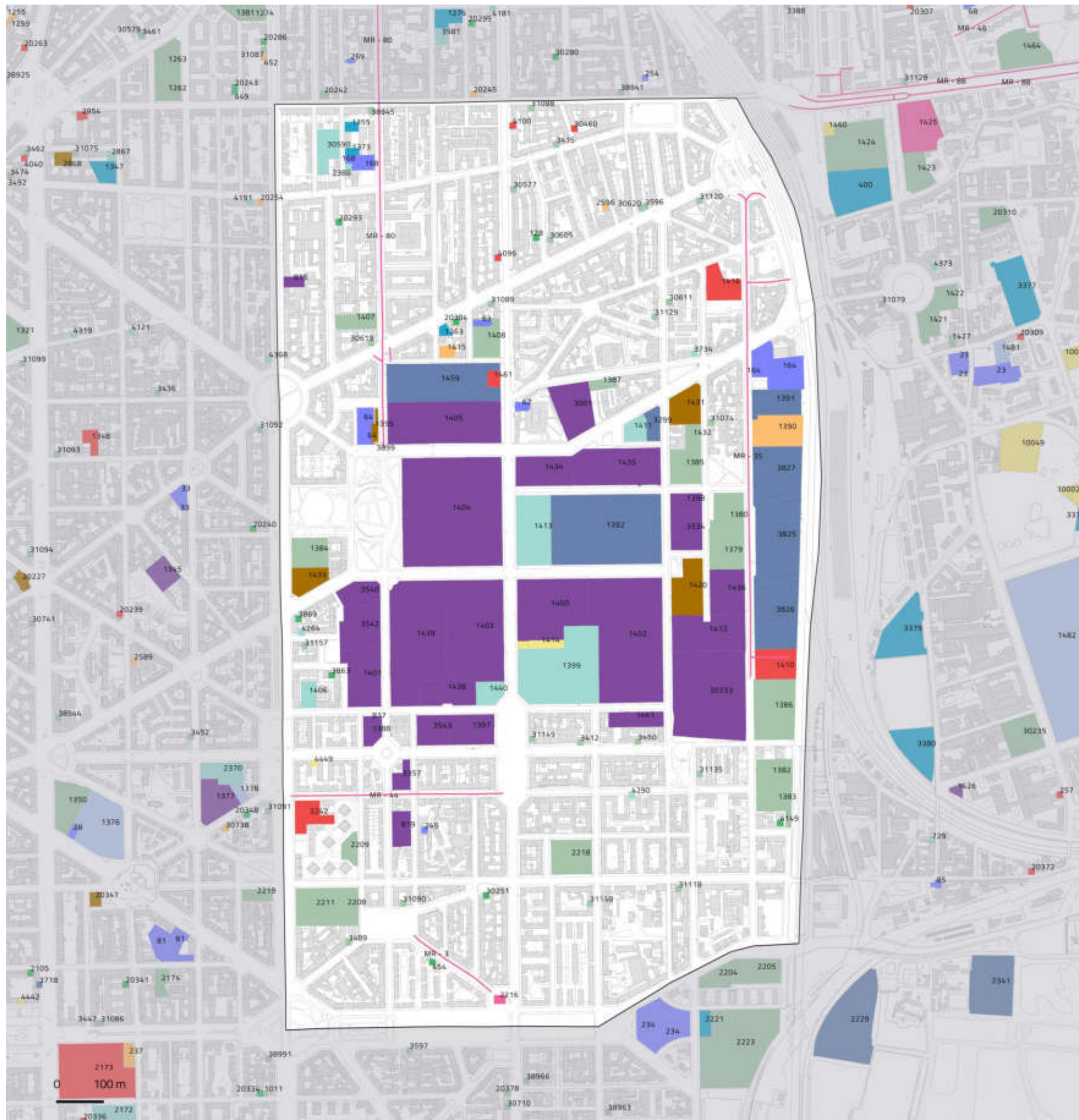
Popolazione totale (2017)
2,6% del totale di Milano

38.171

Popolazione totale (2030)
2,6% del totale di Milano



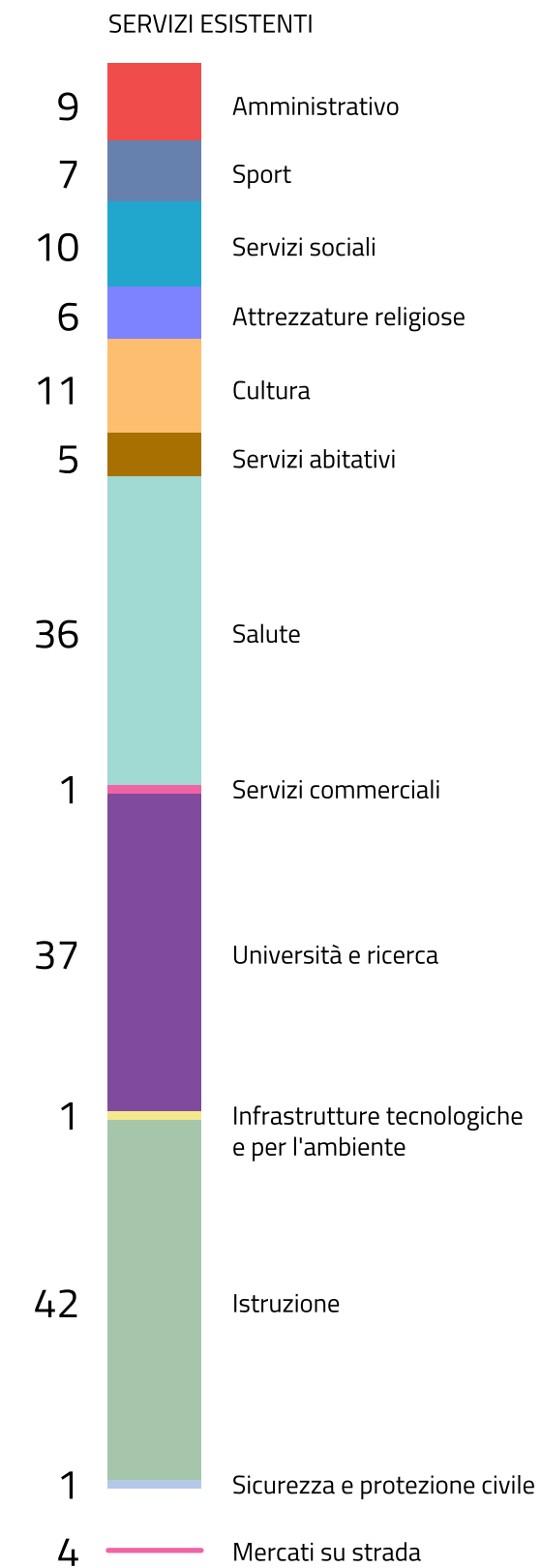
Età 0-2 3-5 6-10 11-13 14-18 19-24 25-34 35-44 45-54 55-64 65-74 75-84 >85



NIL 22

Città Studi

Dotazione dei servizi esistenti



NIL 22

Città Studi

Il sistema del verde e delle acque

VERDE ESISTENTE

130.506 m²

Verde urbano complessivo

63,9% – 83.352 m² esistente

36,1% – 47.154 m² ambientale

1

Alberi monumentali

185 m²

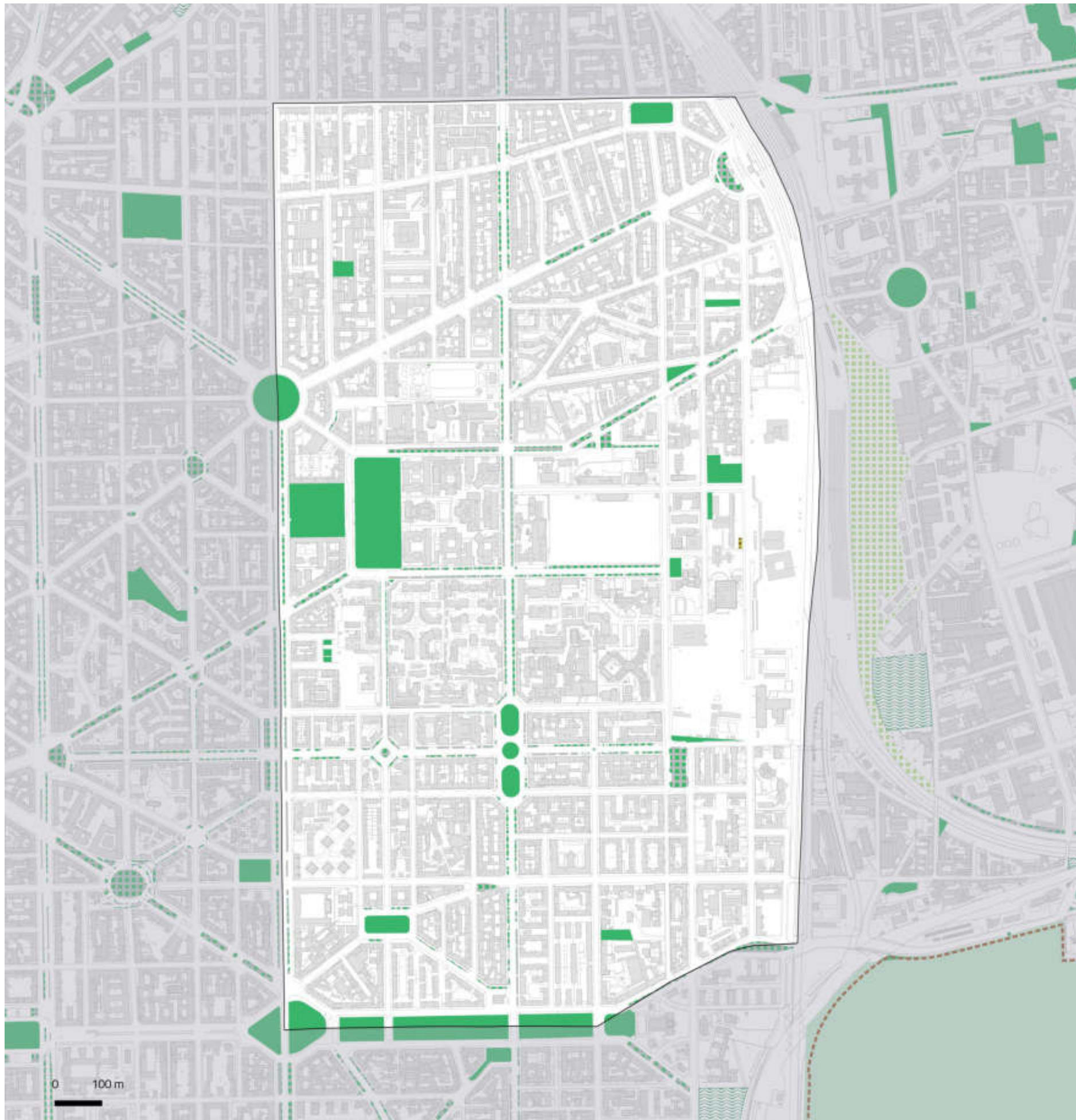
Orti urbani

4.063

Alberi

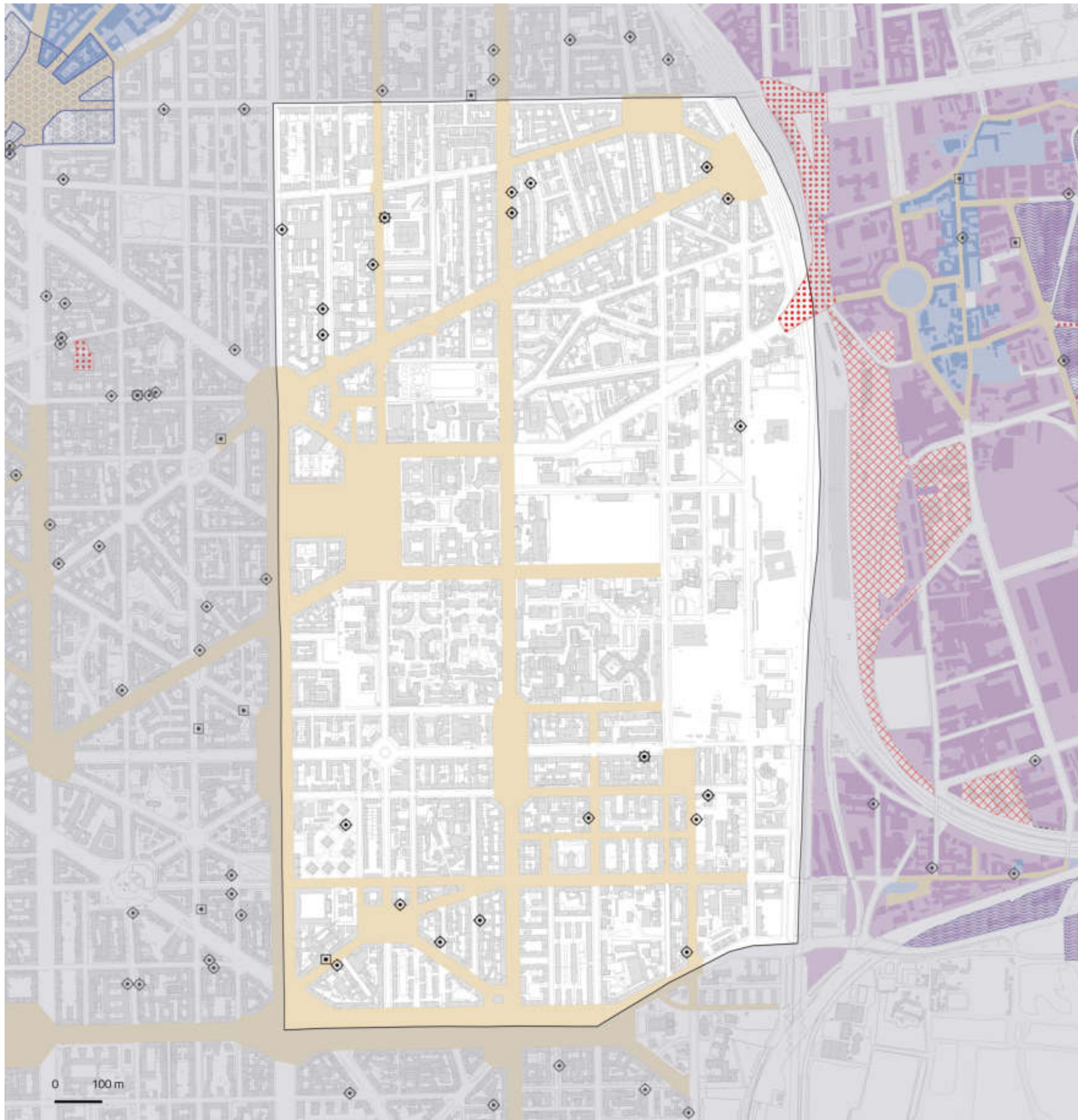
16.723

Filari



- Verde urbano esistente
- Verde ambientale
- Alberi monumentali
- Aree destinate all'agricoltura
- Parco Regionale
- Aree boscate
- Giardini condivisi
- Orti urbani
- Verde di nuova previsione

- Nuovi boschi
- Nuovi parchi urbani
- Piantumazioni previste
- Proposta perimetro PASM
- PLIS Media Valle del Lambro
- Proposta PLIS Martesana
- Parco Agricolo Ticinello
- Tracciato riapertura Navigli
- Reticolo idrico
- Progetto riapertura Navigli



NIL 22

Città Studi

Rigenerazione e trasformazione

4.579,9 m²

Norme transitorie
in attuazione

0 m²

Norme transitorie
non attuate

VALORI TOTALI

4.579,9 m²

Norme transitorie

0,2%

Superficie del NIL

DESTINAZIONI E CAMBI D'USO

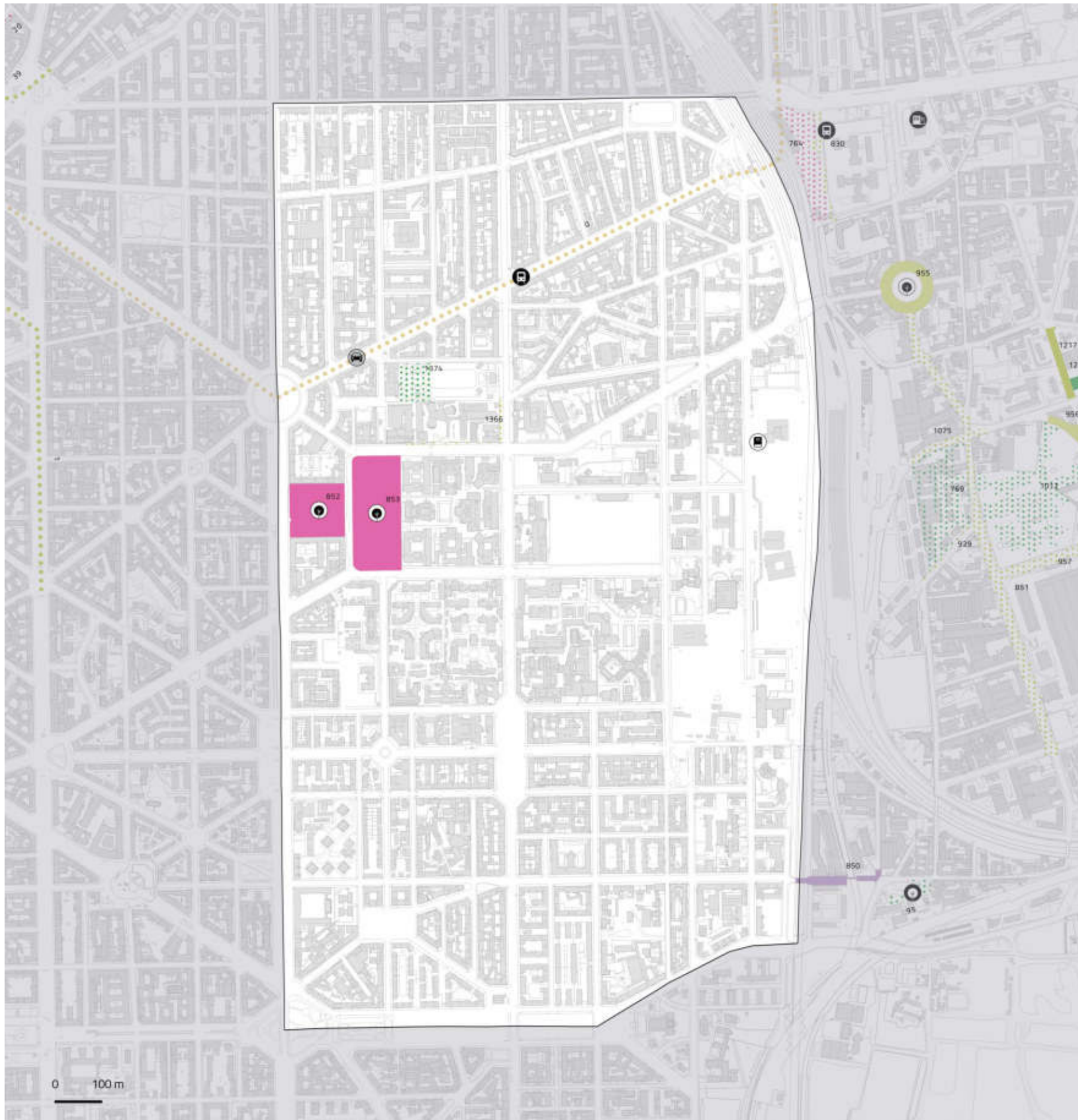


- Piazze
- Grandi Funzioni Urbane
- Nodi di interscambio
- Nuclei Storici Esterni
- Rigenerazione Ambientale
- Ambiti di Rinnovamento Urbano (ARU)
- Spazi a vocazione pedonale
- Norma Transitoria (attuata)
- Norma Transitoria (Non Attuata)
- Patrimonio edilizio dismesso comunale
- Patrimonio edilizio dismesso privato
- Piani Attuativi obbligatori
- Comunicazione Inizio Lavori Asseverata
- Permesso di Costruire Convenzionato
- Segnalazione Certificata di Inizio Attività
- Permesso di costruire

NIL 22

Città Studi

Opere pubbliche



ID	Nome
0	TRATTA GALLERIA M2 (CIMIANO-GARIBALDI)
850	SOTTOPASSO ORTICA
852	PIAZZA LEONARDO 2
853	PIAZZA LEONARDO 1
1355	MANUTENZIONE VASCA PISCINA ROMANO
1366	RIQ. MARCIAPIEDE VIA BONARDI E VIA PONZIO
1374	RIQUALIFICAZIONE GIARDINO VIA ZANOIA

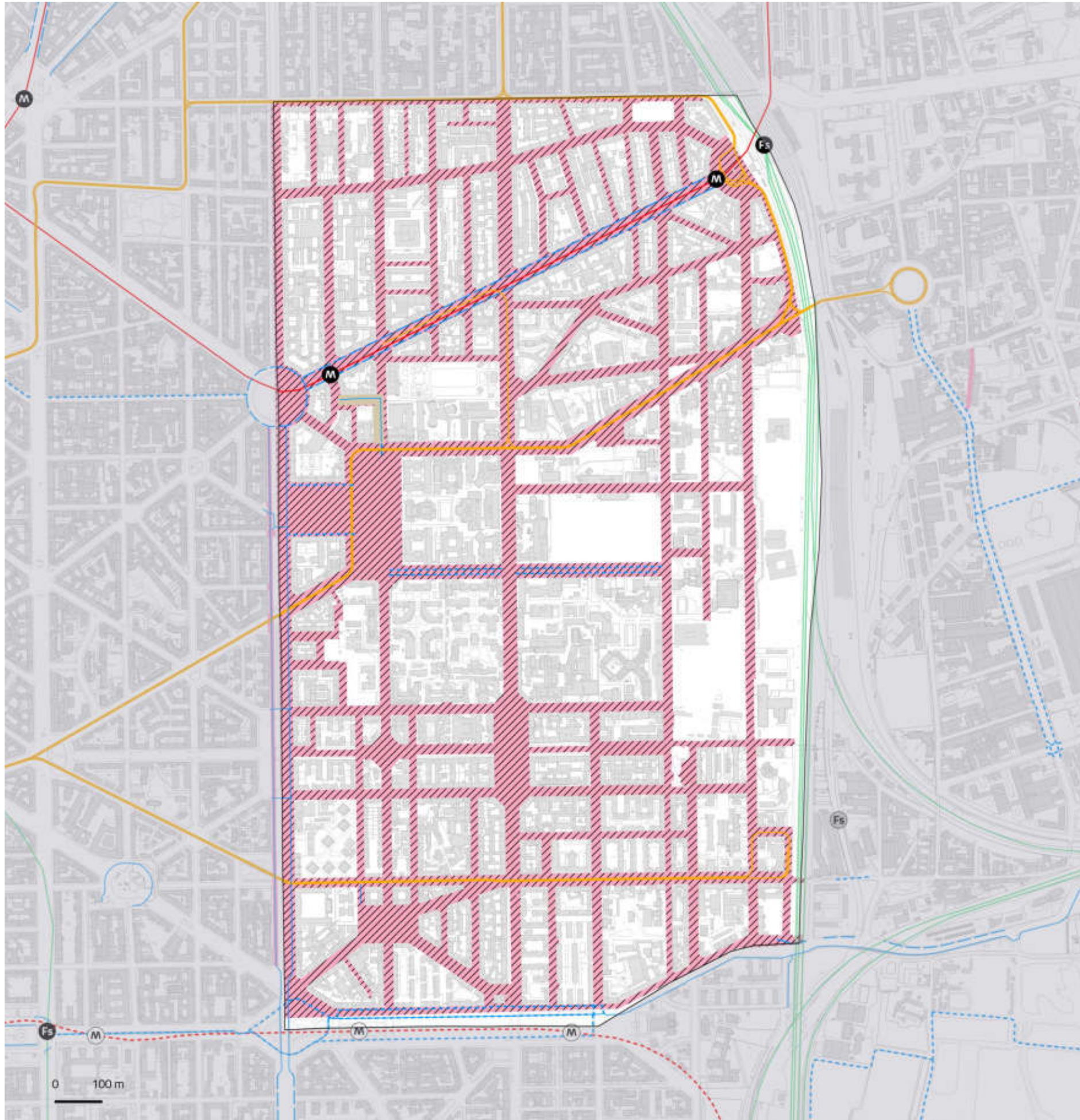
in programma
in corso
in esercizio

- Edifici pubblici
- Luoghi di culto
- Teatri e musei
- Servizi abitativi
- Viabilità
- Ambiente
- Scuole e biblioteche
- Servizi sociali
- Sport
- Trasporto pubblico
- Mobilità dolce
- Piazza

NIL 22

Città Studi

Mobilità e Accessibilità



	Fermate rete metropolitana	Fermate rete ferroviaria	Rete ciclopedonale
In esercizio	2	1	2.229 m
In progetto (medio termine)	0	0	2.207 m
In programma (lungo termine)	0	0	2.745 m
			3 stazioni Bike sharing

4.757 m²
Aree pedonali esistenti

21.364 m²
Zone 30 esistenti

1.720.079 m²
Ambiti ad alta accessibilità

658.966 m²
Zone 30 previste

77,9%
Ambiti ad alta accessibilità
in relazione alla
superficie del NIL

6
Parcheggi pubblici

Rete metropolitana
● In esercizio
● In progetto
● In programma

Rete tramviaria
— In esercizio
— In progetto
— In programma

Aree pedonali
■ Esistenti
■ Previste

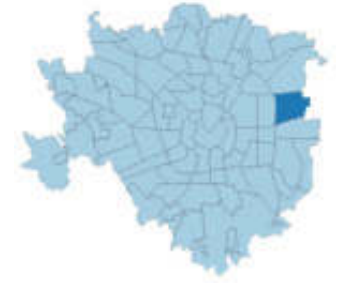
Rete ferroviaria
● In esercizio
● In progetto
● In programma

Rete ciclopedonale
— In esercizio
— In progetto
— In programma

Zone 30
■ Esistenti
■ Previste

NIL 23

Lambrate, Ortica



Dati socio-demografici

3,1 km²
Superficie

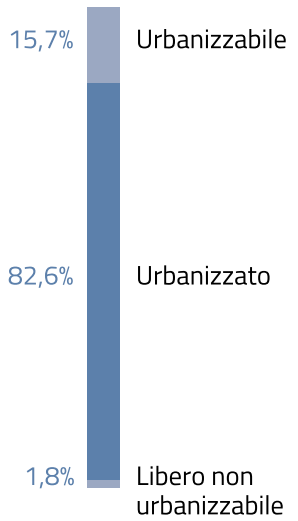
1,7%
della superficie di Milano

3.665 ab/km²
Densità abitativa

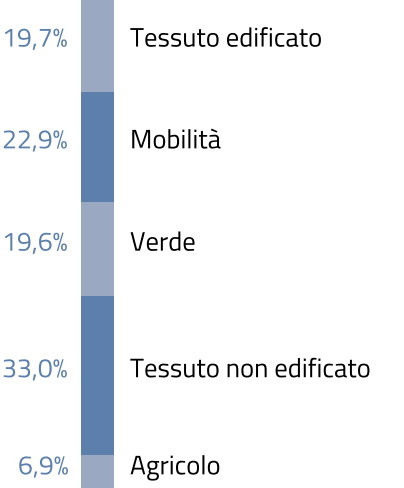
5.326
Famiglie

17,8%
Popolazione straniera

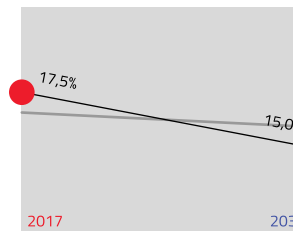
Componenti del suolo




Uso prevalente del suolo nel TUC



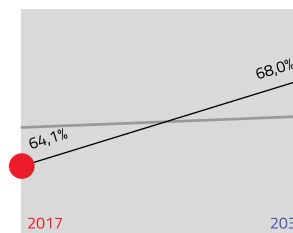
Giovani (da 0 a 18 anni)




Residenti



Adulti (da 19 a 64 anni)

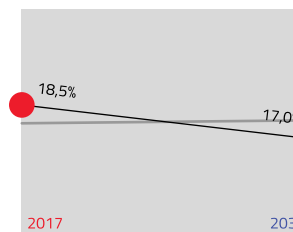


Indice di dipendenza strutturale




Rapporto tra popolazione da 0 a 14 anni e oltre 65 anni / da 15 a 64 anni

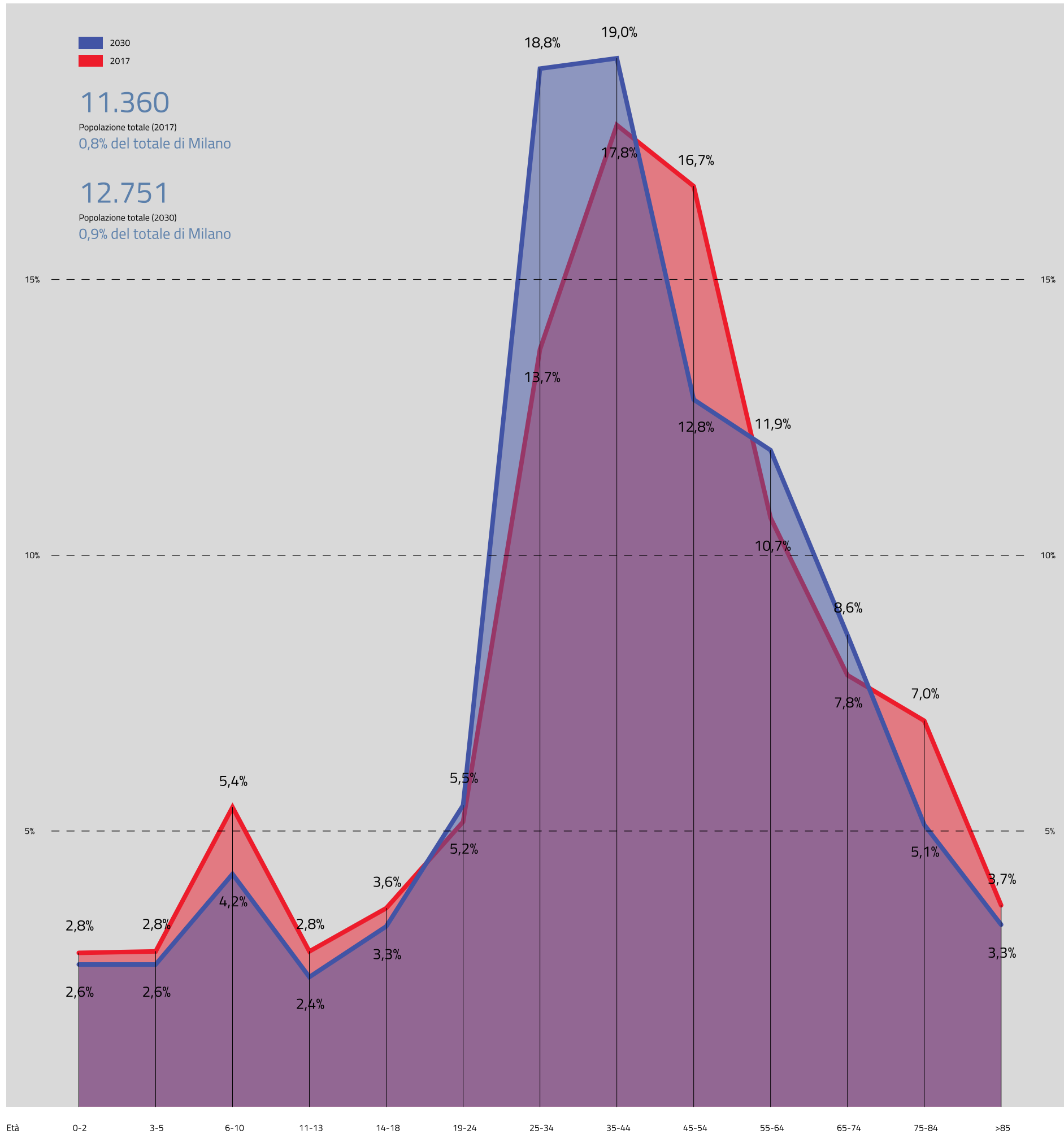
Anziani (oltre 65 anni)



Indice di vecchiaia



Rapporto tra la popolazione oltre 64 anni / da 0 a 14 anni



11.360

Popolazione totale (2017)
0,8% del totale di Milano

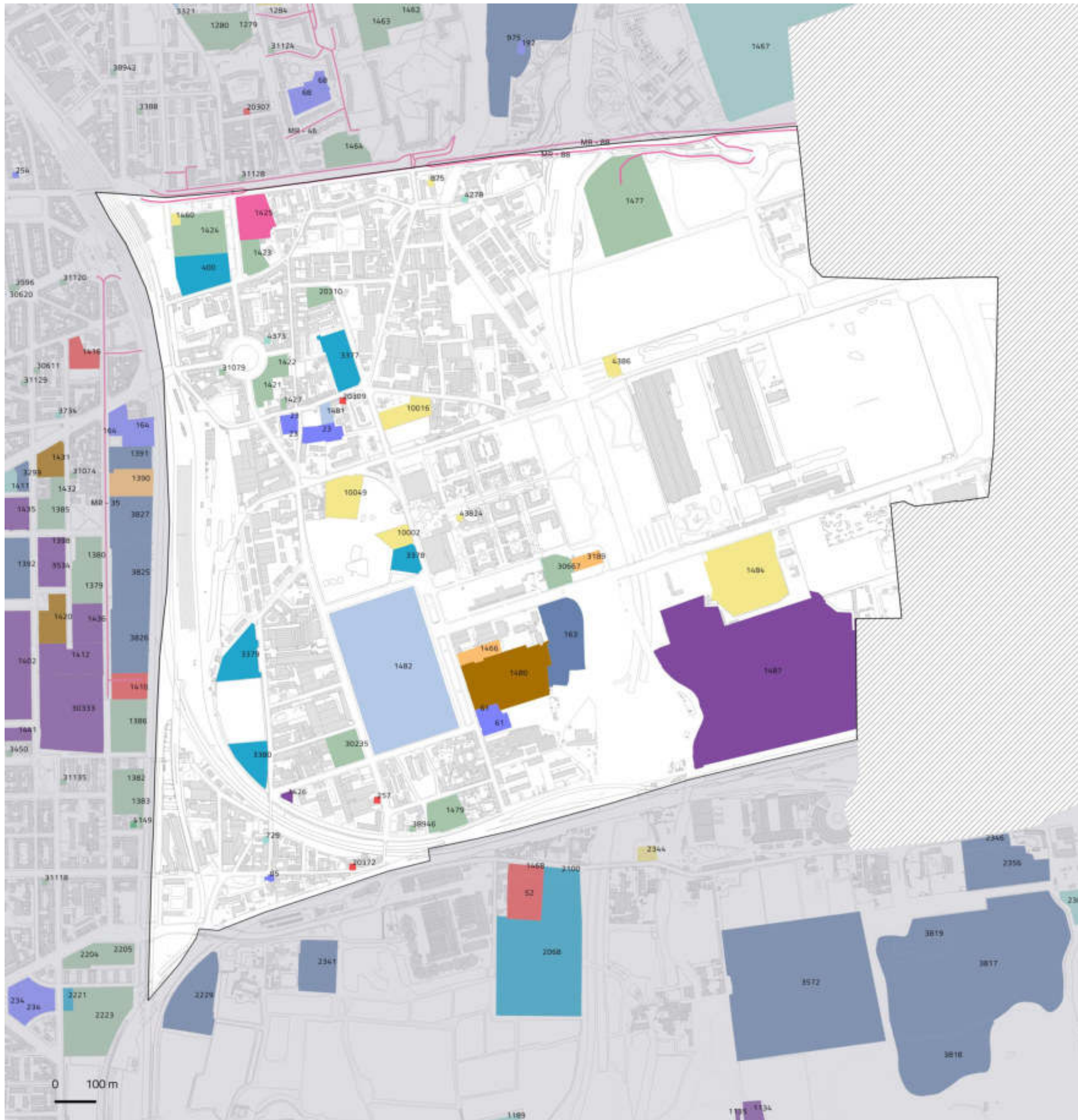
12.751

Popolazione totale (2030)
0,9% del totale di Milano

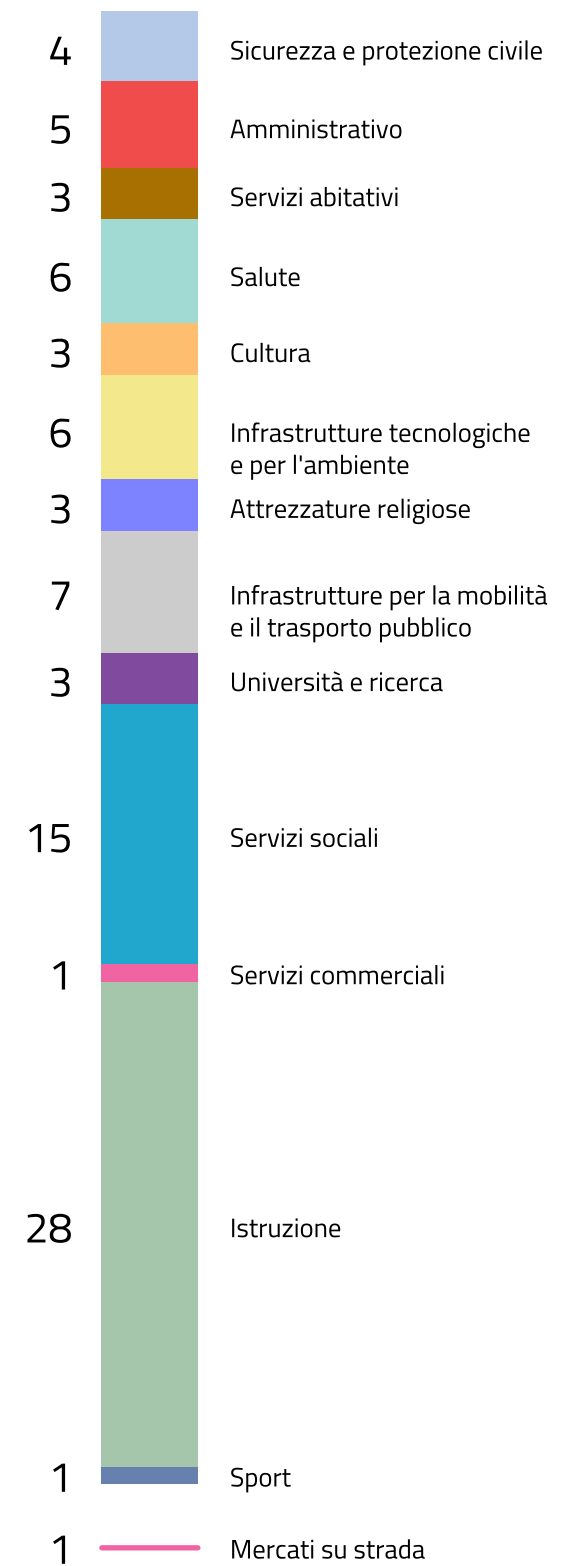
NIL 23

Lambrate, Ortica

Dotazione dei servizi esistenti



SERVIZI ESISTENTI



NIL 23

Lambrate, Ortica

Il sistema del verde e delle acque

VERDE ESISTENTE

206.223 m²

Verde urbano complessivo

64,6% – 133.286 m² esistente
35,4% – 72.937 m² ambientale

VERDE PREVISTO

102.184 m²

Verde di nuova previsione

77,4% – 79.130 m² pertinenze indirette
22,6% – 23.054,5 m² norme transitorie non attuate

2.781

Alberi

1.617

Filari

213.424 m²

Aree destinate
all'agricoltura

13.249 m²

Superficie soggetta
a Parco Regionale

344.665 m²

Aree soggette
a Parco di nuova previsione

- Verde urbano esistente
- Verde ambientale
- Alberi monumentali
- Aree destinate all'agricoltura
- Parco Regionale
- Aree boscate
- Giardini condivisi
- Orti urbani
- Verde di nuova previsione

- Nuovi boschi
- Nuovi parchi urbani
- Piantumazioni previste
- Proposta perimetro PASM
- PLIS Media Valle del Lambro
- Proposta PLIS Martesana
- Parco Agricolo Ticinello
- Tracciato riapertura Navigli
- Reticolo idrico
- Progetto riapertura Navigli

0 100 m

NIL 23

Lambrate, Ortica

Rigenerazione e trasformazione

AREE SOTTOPOSTE A NORMA TRANSITORIA – IN ATTUAZIONE

681.895,6 m²

Norme transitorie
in attuazione

115.604,1 m²

Aree a verde

10.868,6 m²

Aree a servizi



AREE SOTTOPOSTE A NORMA TRANSITORIA – IN PREVISIONE

188.399,2 m²

Norme transitorie
non attuate

23.054,5 m²

Aree a verde



VALORI TOTALI

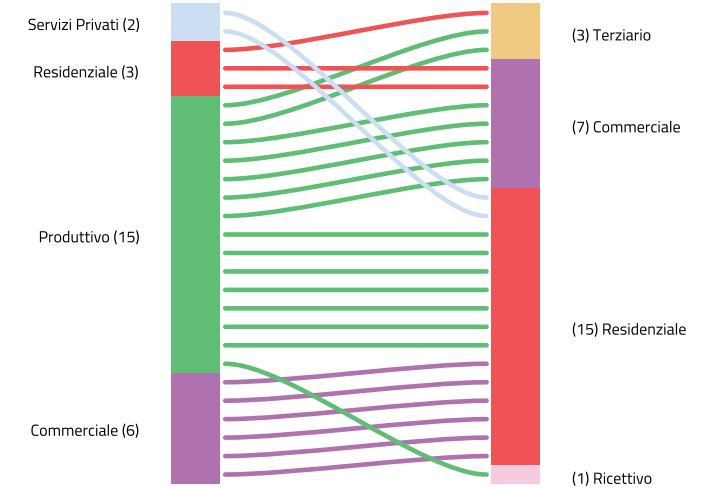
870.294,8 m²

Norme transitorie

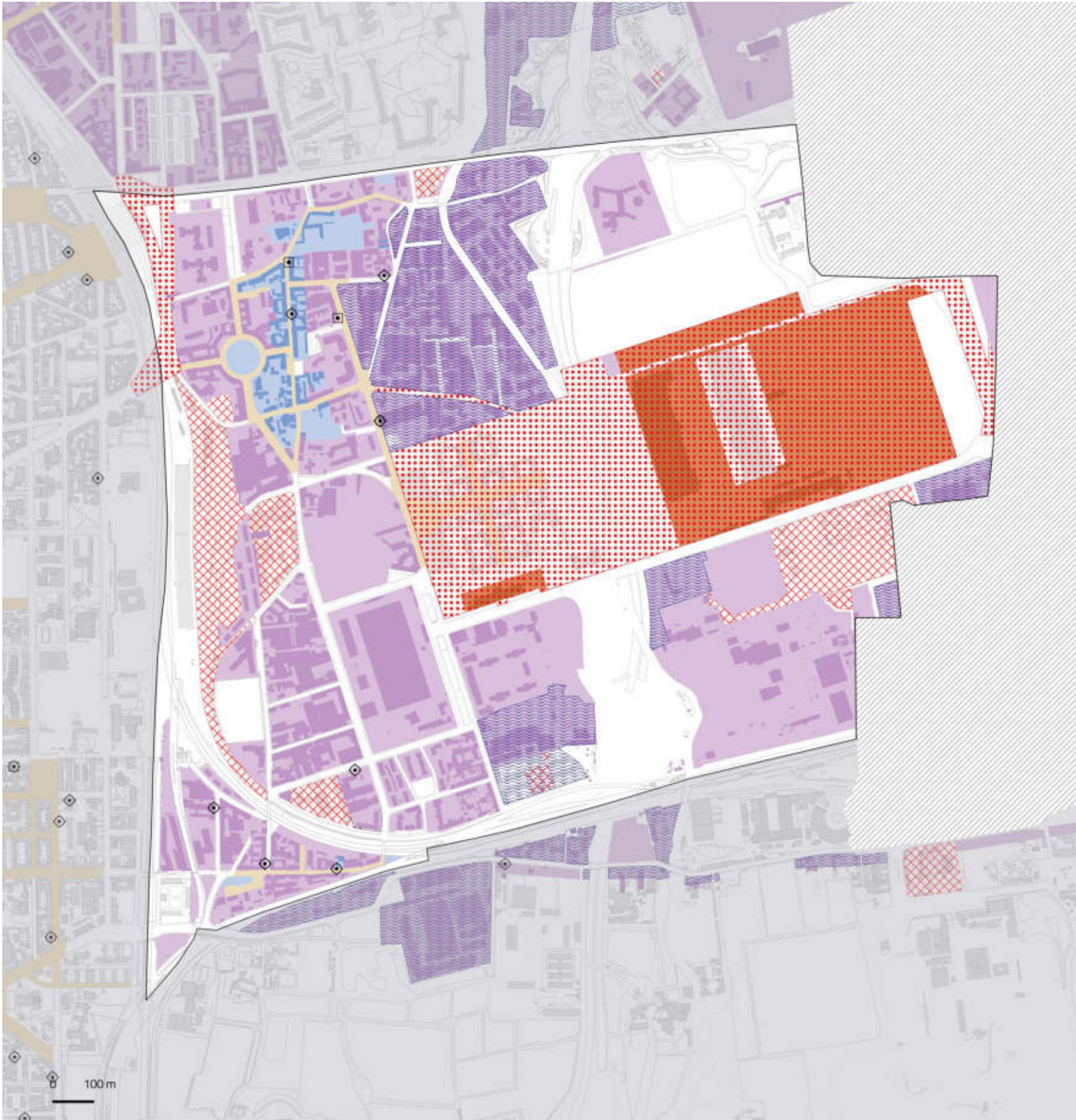
28,1%

Superficie del NIL

DESTINAZIONI E CAMBI D'USO



-  Piazze
-  Norma Transitoria (Non Attuata)
-  Grandi Funzioni Urbane
-  Patrimonio edilizio dismesso comunale
-  Nodi di interscambio
-  Patrimonio edilizio dismesso privato
-  Nuclei Storici Esterni
-  Piani Attuativi obbligatori
-  Rigenerazione Ambientale
-  Comunicazione Inizio Lavori Asseverata
-  Ambiti di Rinnovamento Urbano (ARU)
-  Permessi di Costruire Convenzionato
-  Spazi a vocazione pedonale
-  Segnalazione Certificata di Inizio Attività
-  Norma Transitoria (attuata)
-  Permessi di costruire



NIL 23

Lambrate, Ortica

Opere pubbliche



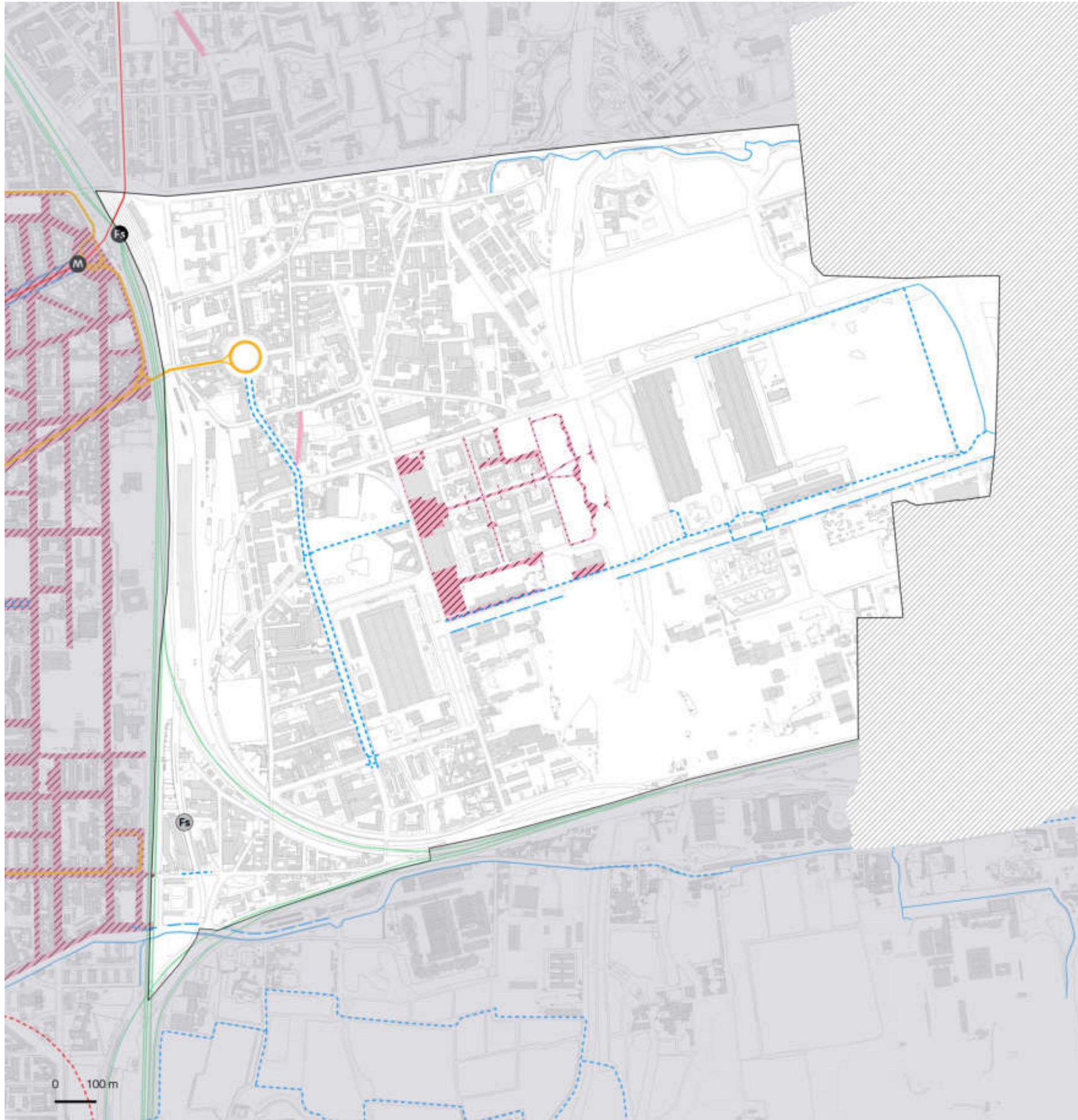
ID	Nome
0	TRATTA GALLERIA M2 (CIMIANO-GARIBALDI)
95	INTERVENTI DI RIQUALIFICAZIONE DI SISTEMI URBANI
761	AREA VERDE
762	PARCHEGGI
763	PARCHEGGI
764	PIAZZA MONTE TITANO
769	AREA VERDE
830	RIQUALIFICAZIONE VIA PREDIL
850	SOTTOPASSO ORTICA
851	RIQUALIFICAZIONE VIA BISTOLFI
929	MARCIAPIEDE VIA SAN FAUSTINO
955	PIAZZA RIMEMBRANZE
956	RIQUALIFICAZIONE VIA PITTERI
957	RIQUALIFICAZIONE VIA TANZI
1012	AREA VERDE
1075	RIQUALIFICAZIONE VIA CRESPI
1216	AREA VERDE
1217	RIQUALIFICAZIONE VIA PITTERI



NIL 23

Lambrate, Ortica

Mobilità e Accessibilità



	Fermate rete metropolitana	Fermate rete ferroviaria	Rete ciclopedonale
In esercizio	0	0	2.068 m
In progetto (medio termine)	0	1	1.357 m
In programma (lungo termine)	0	0	5.058 m

0 stazioni
Bike sharing

947 m²
Zone 30 esistenti

394.621 m²
Ambiti ad alta accessibilità

34.410 m²
Zone 30 previste

12,7%
Ambiti ad alta accessibilità
in relazione alla
superficie del NIL

2
Parcheggi pubblici

Rete metropolitana
● In esercizio
● In progetto
● In programma

Rete tramviaria
— In esercizio
— In progetto
— In programma

Rete ferroviaria
● In esercizio
● In progetto
● In programma

Rete ciclopedonale
— In esercizio
— In progetto
— In programma

Aree pedonali
■ Esistenti
■ Previste

Zone 30
■ Esistenti
■ Previste

NIL 24

Parco Forlanini, Cavriano



Dati socio-demografici

2,9 km²
Superficie

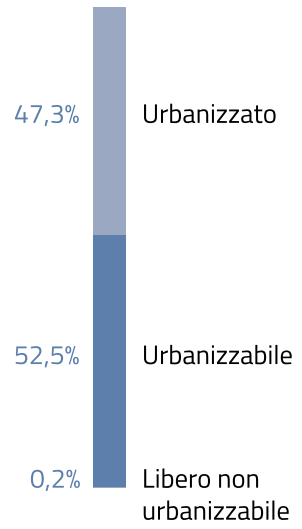
1,6%
della superficie di Milano

923 ab/km²
Densità abitativa

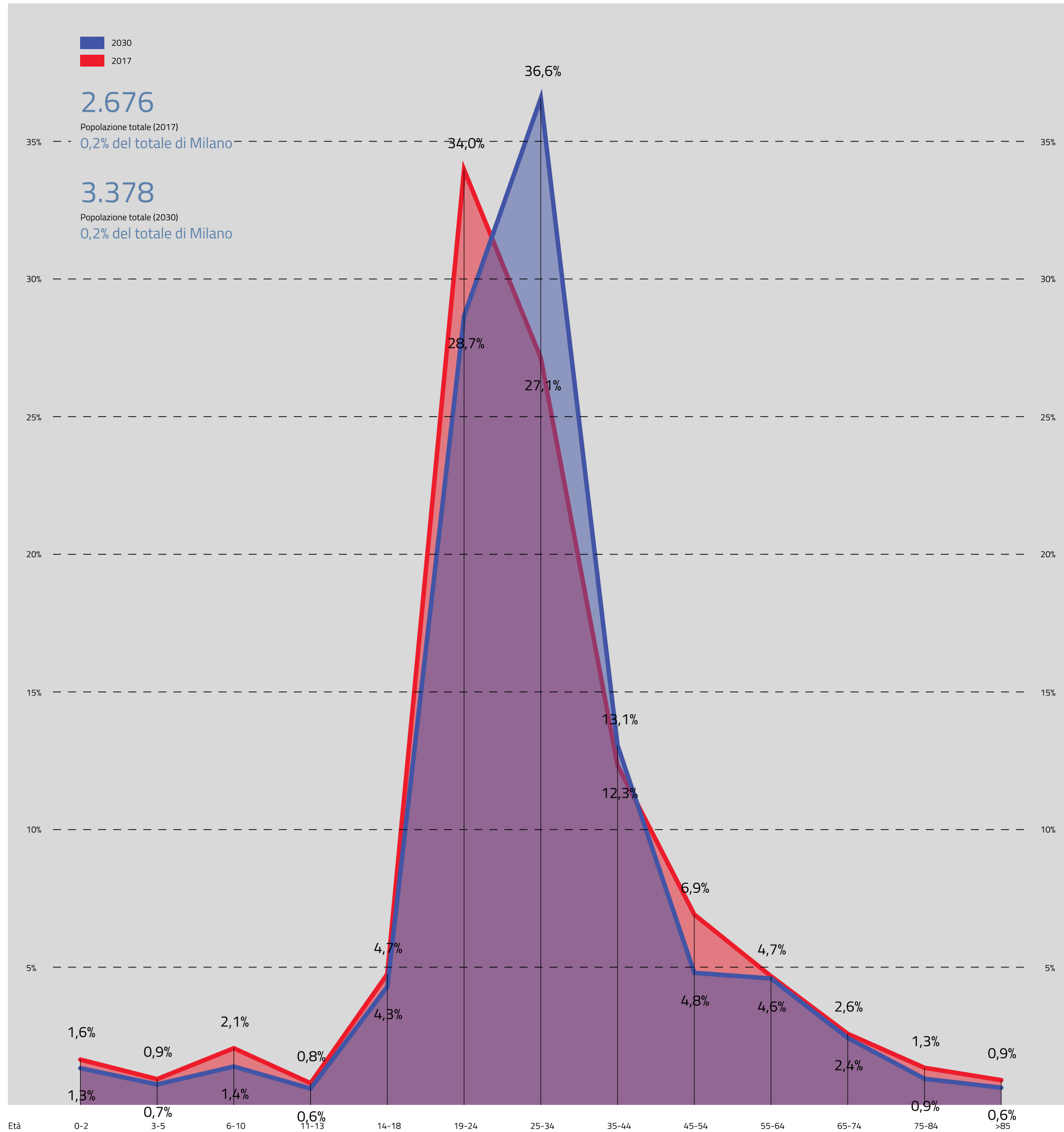
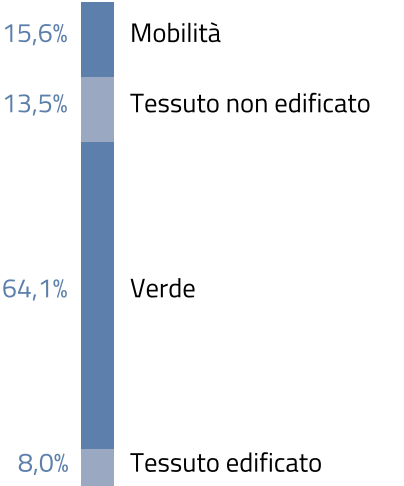
500
Famiglie

71,8%
Popolazione straniera


Componenti del suolo




Uso prevalente del suolo nel TUC



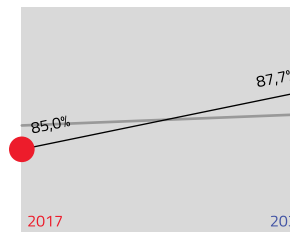
Giovani (da 0 a 18 anni)




Residenti



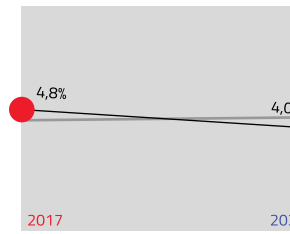
Adulti (da 19 a 64 anni)



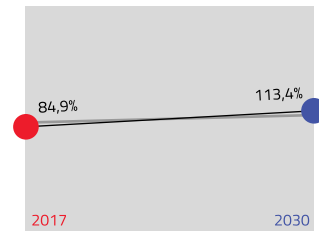
Indice di dipendenza strutturale



Anziani (oltre 65 anni)



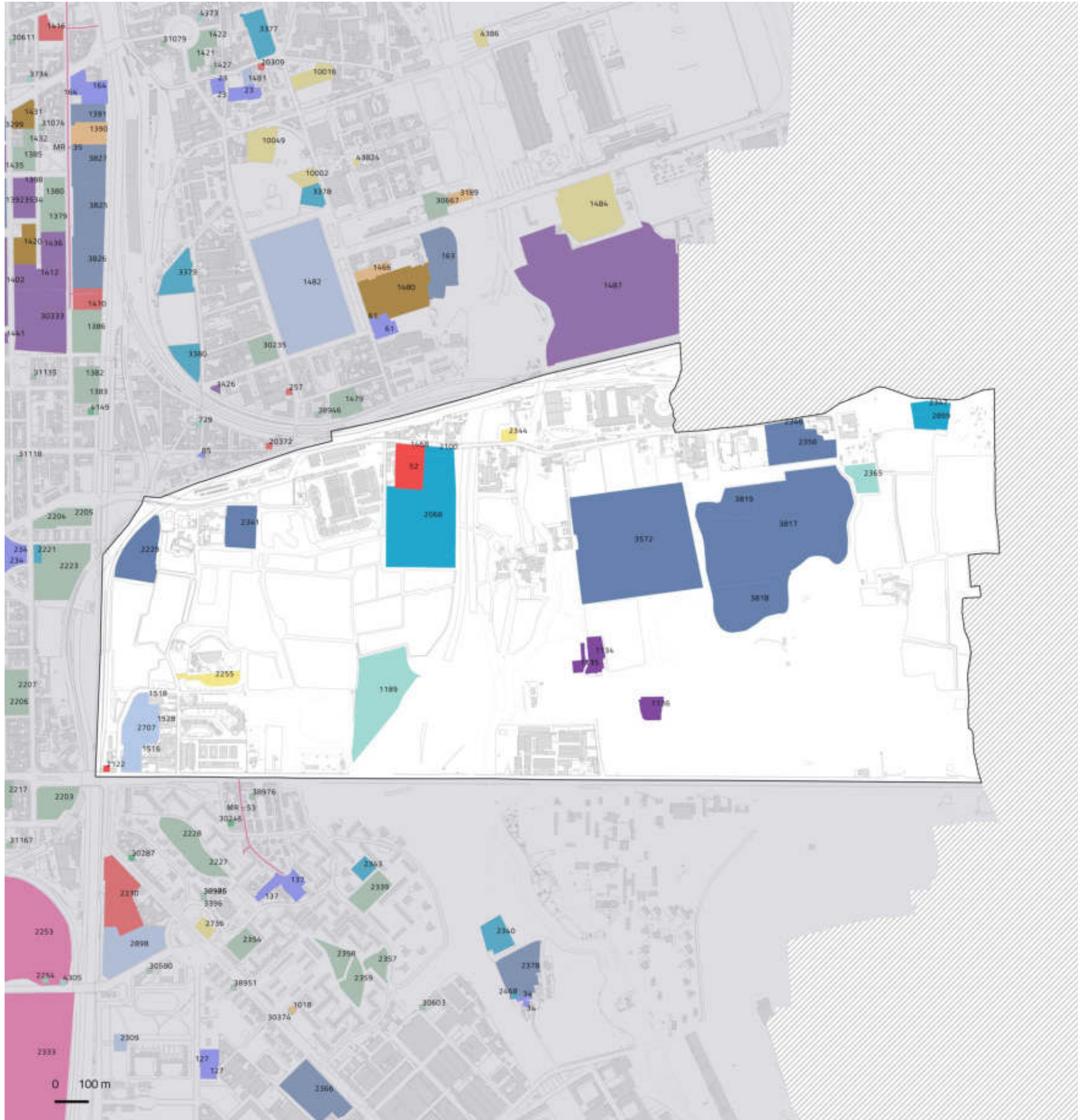
Indice di vecchiaia



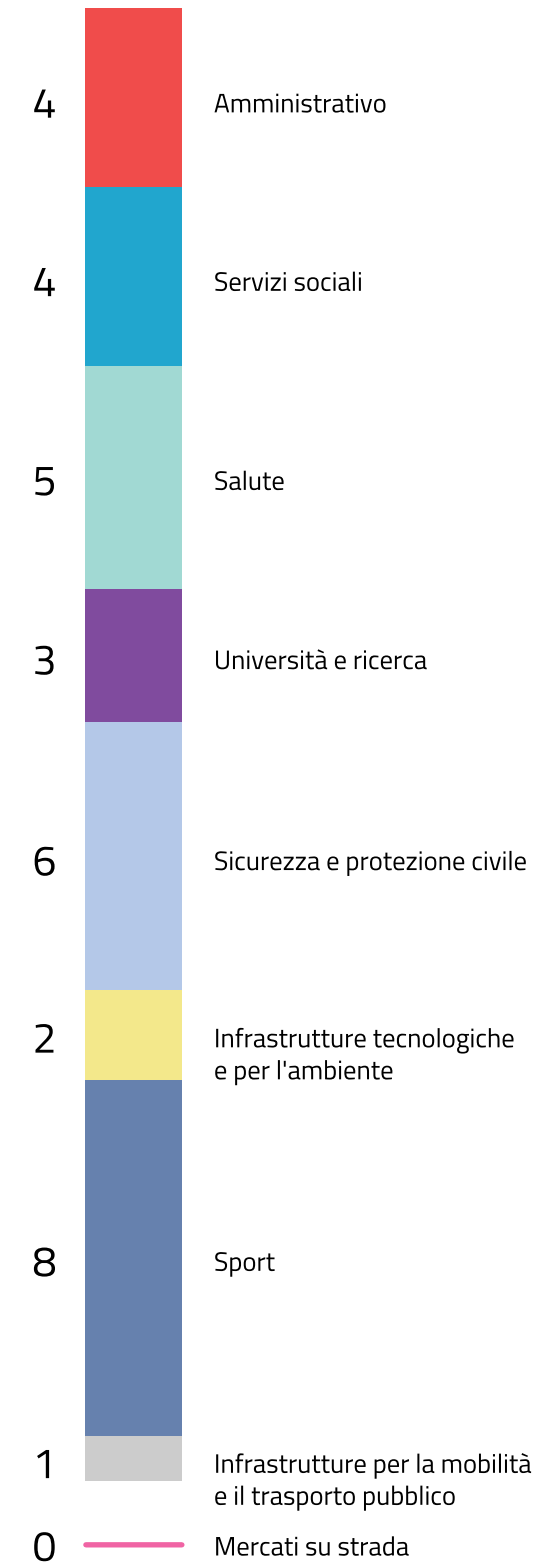
NIL 24

Parco Forlanini, Cavriano

Dotazione dei servizi esistenti



SERVIZI ESISTENTI



NIL 24

Parco Forlanini, Cavriano

Il sistema del verde e delle acque

VERDE ESISTENTE

7.503 m²

Verde urbano complessivo

91,3% – 6.852 m² esistente

8,7% – 651 m² ambientale

5.692

Alberi

596

Filari

2.387.763 m²

Superficie soggetta

a Parco Regionale

VERDE PREVISTO

1.251 m²

Verde di nuova previsione

100,0% – 1.251 m² pertinenze indirette

- Verde urbano esistente
- Verde ambientale
- Alberi monumentali
- Aree destinate all'agricoltura
- Parco Regionale
- Aree boscate
- Giardini condivisi
- Orti urbani
- Verde di nuova previsione

- Nuovi boschi
- Nuovi parchi urbani
- Piantumazioni previste
- Proposta perimetro PASM
- PLIS Media Valle del Lambro
- Proposta PLIS Martesana
- Parco Agricolo Ticinello
- Tracciato riapertura Navigli
- Reticolo idrico
- Progetto riapertura Navigli

0 100 m

NIL 24

Parco Forlanini, Cavriano

Rigenerazione e trasformazione

0 m²

Norme transitorie
in attuazione

AREE SOTTOPOSTE A NORMA TRANSITORIA – IN PREVISIONE

16.039,4 m²

Norme transitorie
non attuate

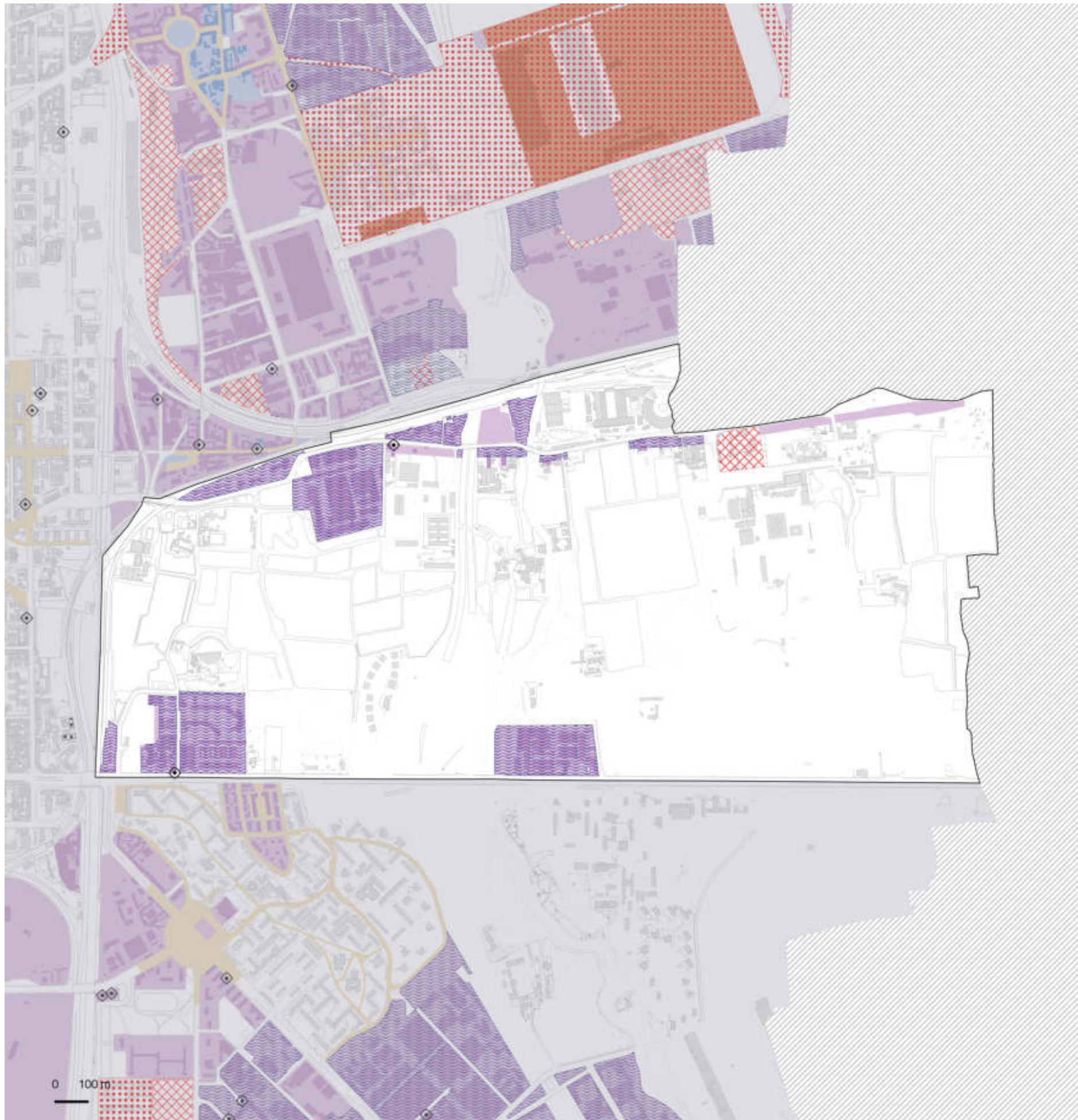
VALORI TOTALI

16.039,4 m²

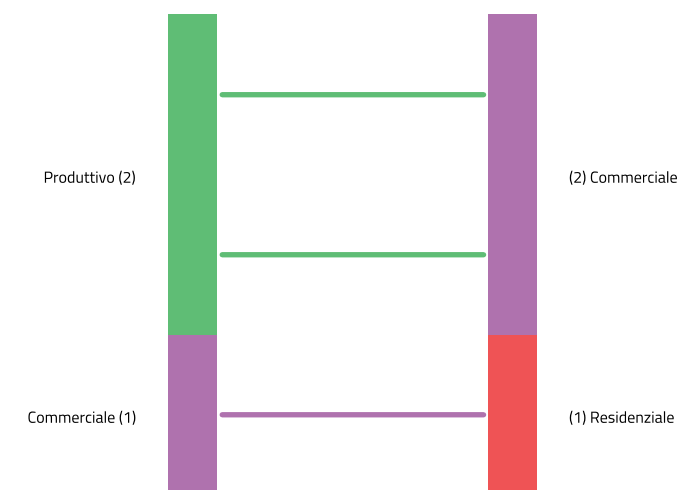
Norme transitorie

0,5%

Superficie del NIL



DESTINAZIONI E CAMBI D'USO



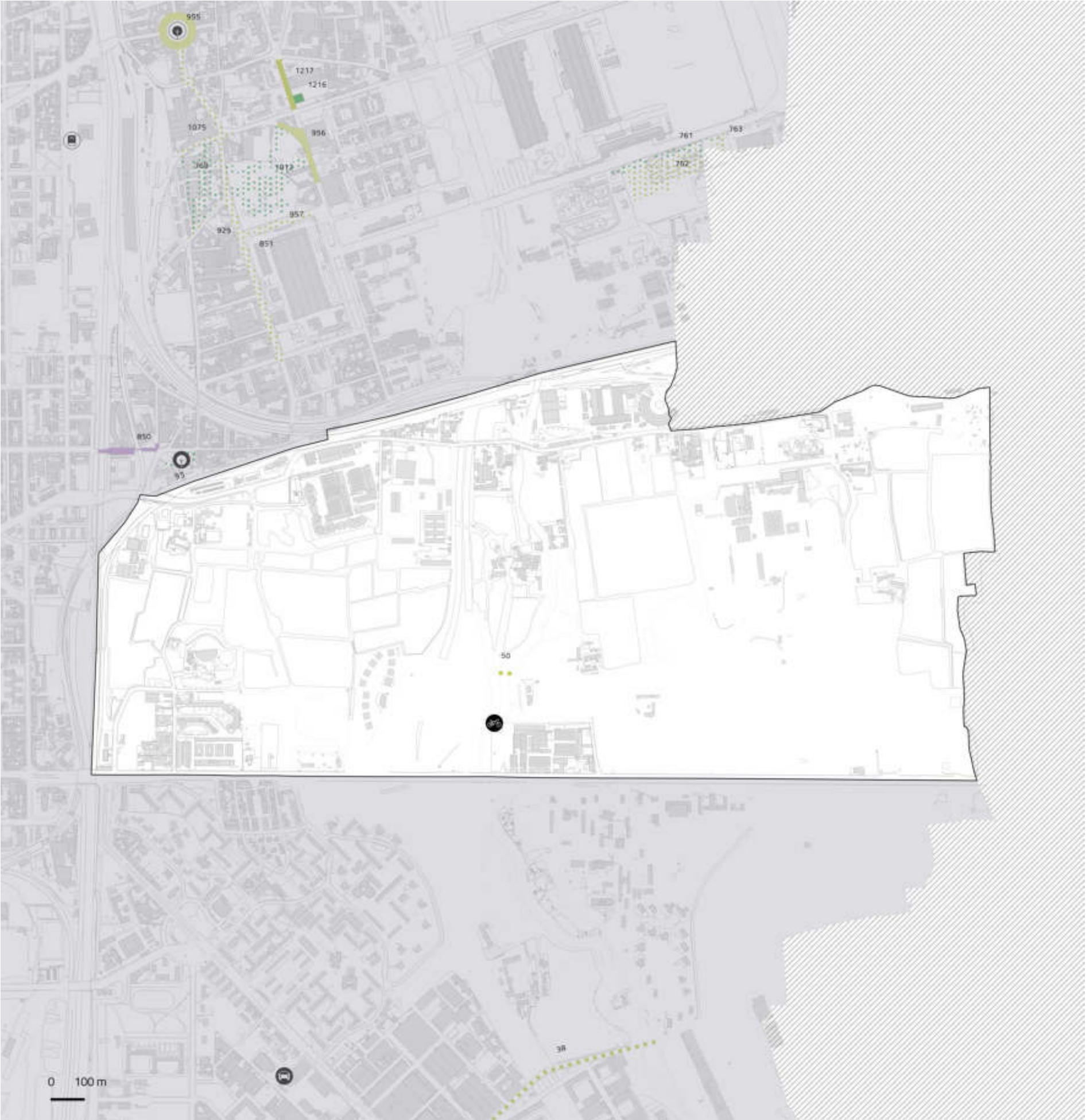
- Piazze
- Grandi Funzioni Urbane
- Nodi di interscambio
- Nuclei Storici Esterni
- Rigenerazione Ambientale
- Ambiti di Rinnovamento Urbano (ARU)
- Spazi a vocazione pedonale
- Norma Transitoria (attuata)
- Norma Transitoria (Non Attuata)
- Patrimonio edilizio dismesso comunale
- Patrimonio edilizio dismesso privato
- Piani Attuativi obbligatori
- Comunicazione Inizio Lavori Asseverata
- Permesso di Costruire Convenzionato
- Segnalazione Certificata di Inizio Attività
- Permesso di costruire

NIL 24

Parco Forlanini, Cavriano

Opere pubbliche

ID	Nome
400	PASSERELLA FIUME LAMBRO

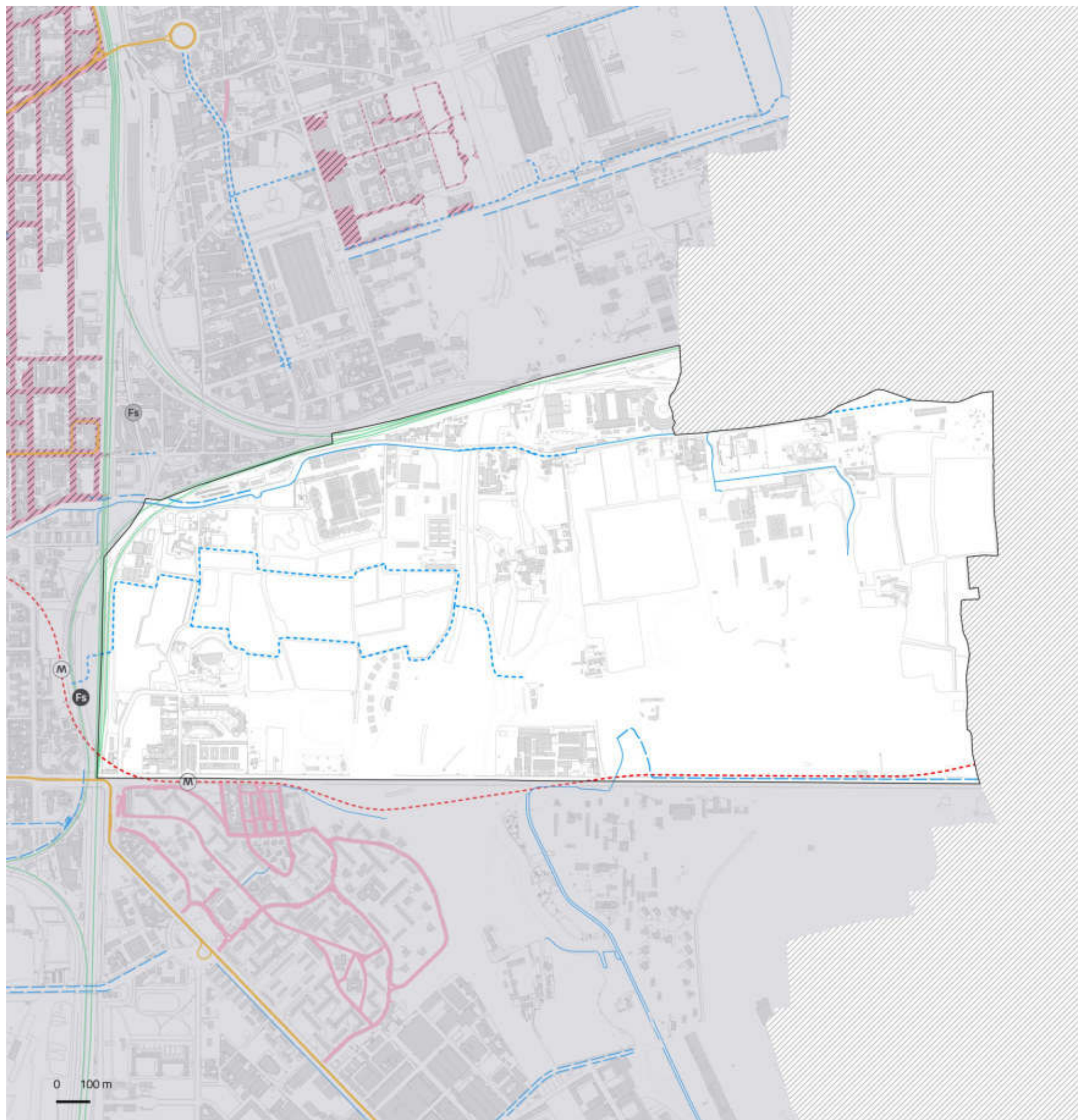


- in programma
- in corso
- in esercizio
- Edifici pubblici
- Luoghi di culto
- Teatri e musei
- Servizi abitativi
- Viabilità
- Ambiente
- Scuole e biblioteche
- Servizi sociali
- Sport
- Trasporto pubblico
- Mobilità dolce
- Piazza

NIL 24

Parco Forlanini, Cavriano

Mobilità e Accessibilità



	Fermate rete metropolitana	Fermate rete ferroviaria	Rete ciclopedonale
In esercizio	0	0	2.531 m
In progetto (medio termine)	0	0	1.476 m
In programma (lungo termine)	0	0	3.800 m

0 stazioni
Bike sharing

110.163 m²
Ambiti ad alta accessibilità

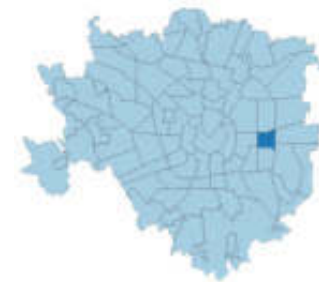
3,8%
Ambiti ad alta accessibilità
in relazione alla
superficie del NIL

1
Parcheggi pubblici

Rete metropolitana	Rete tramviaria	Aree pedonali
In esercizio	In esercizio	Esistenti
In progetto	In progetto	Previste
In programma	In programma	
Rete ferroviaria	Rete ciclopedonale	Zone 30
In esercizio	In esercizio	Esistenti
In progetto	In progetto	Previste
In programma	In programma	

NIL 25

Corsica



Dati socio-demografici

1,1 km²
Superficie

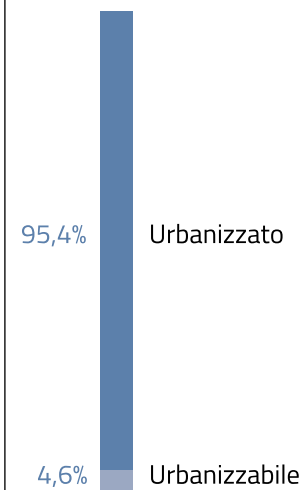
0,6%
della superficie di Milano

17.936 ab/km²
Densità abitativa

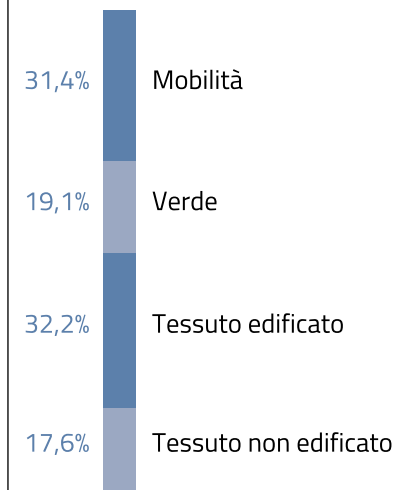
9.465
Famiglie

14,4%
Popolazione straniera


Componenti del suolo




Uso prevalente del suolo nel TUC




Giovani (da 0 a 18 anni)



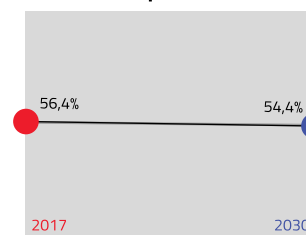
Residenti



Adulti (da 19 a 64 anni)

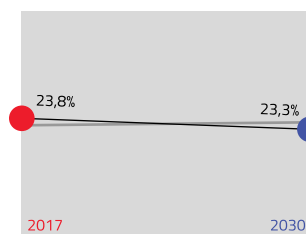


Indice di dipendenza strutturale

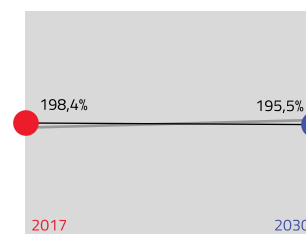


Rapporto tra popolazione da 0 a 14 anni e oltre 65 anni / da 15 a 64 anni

Anziani (oltre 65 anni)



Indice di vecchiaia



Rapporto tra la popolazione oltre 64 anni / da 0 a 14 anni

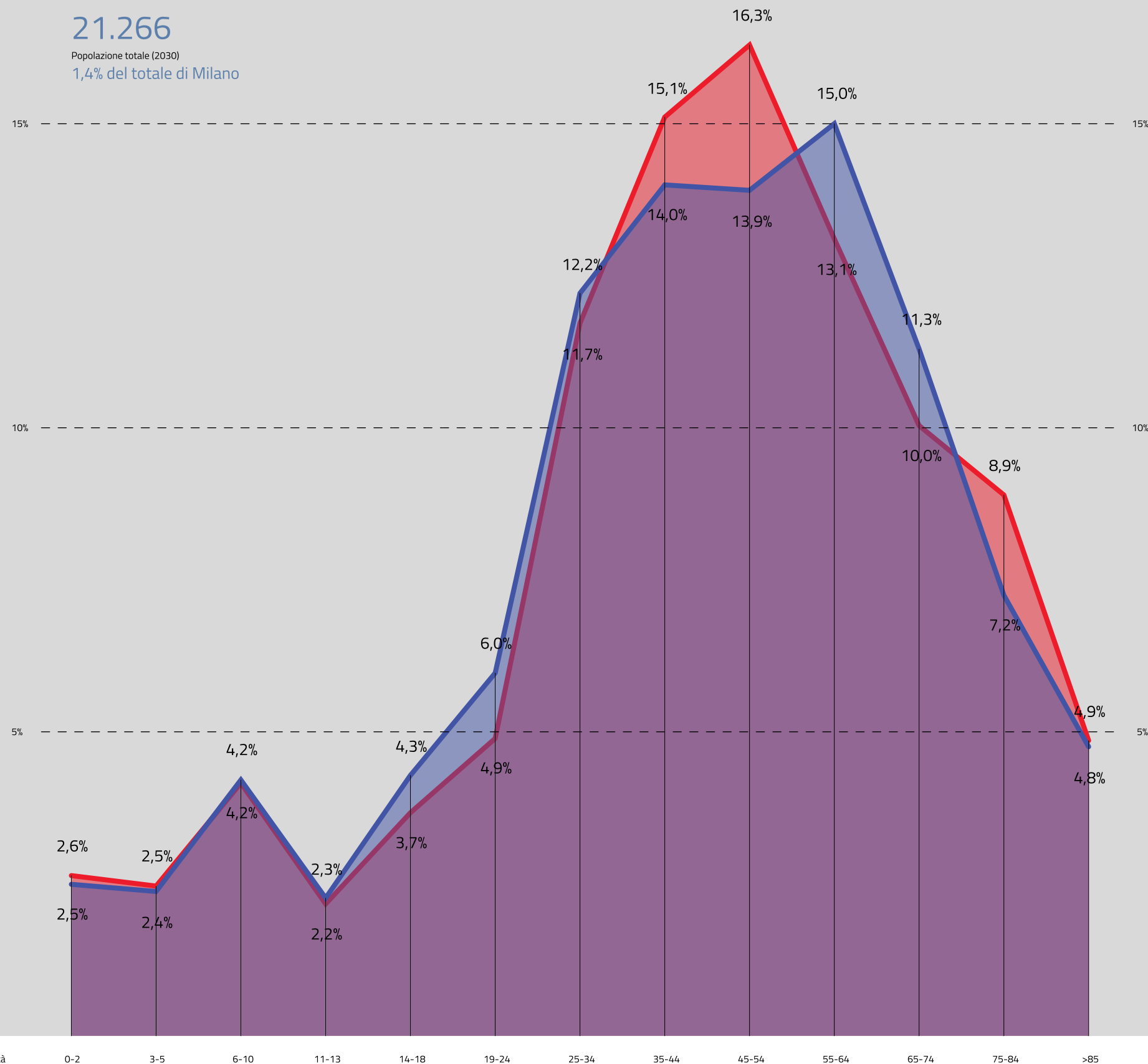
2030
2017

19.730

Popolazione totale (2017)
1,4% del totale di Milano

21.266

Popolazione totale (2030)
1,4% del totale di Milano

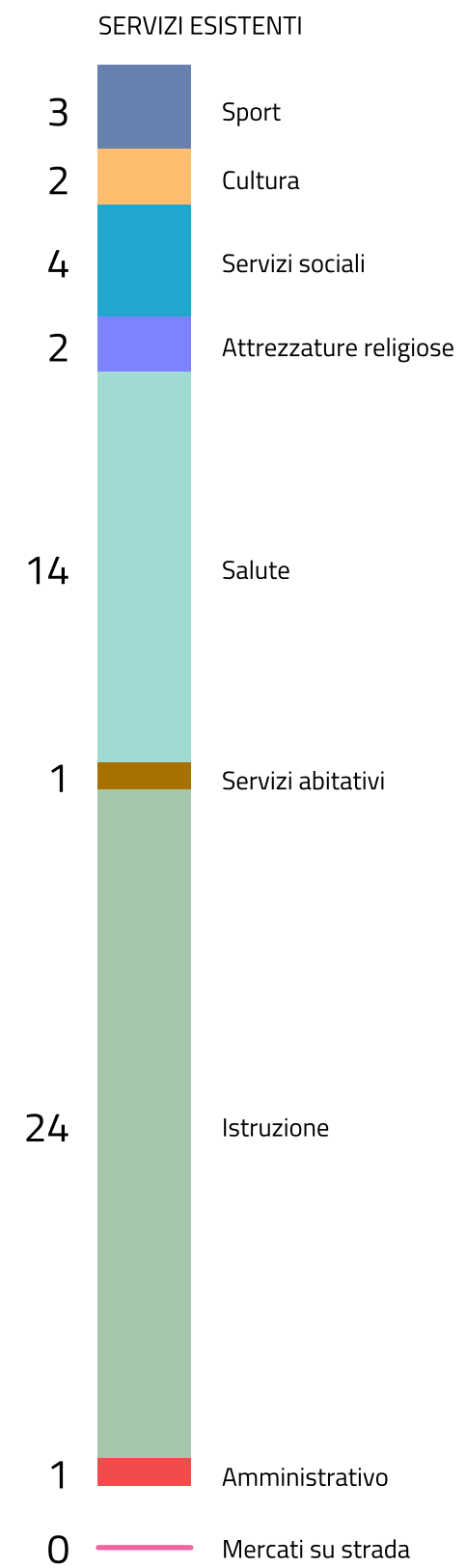
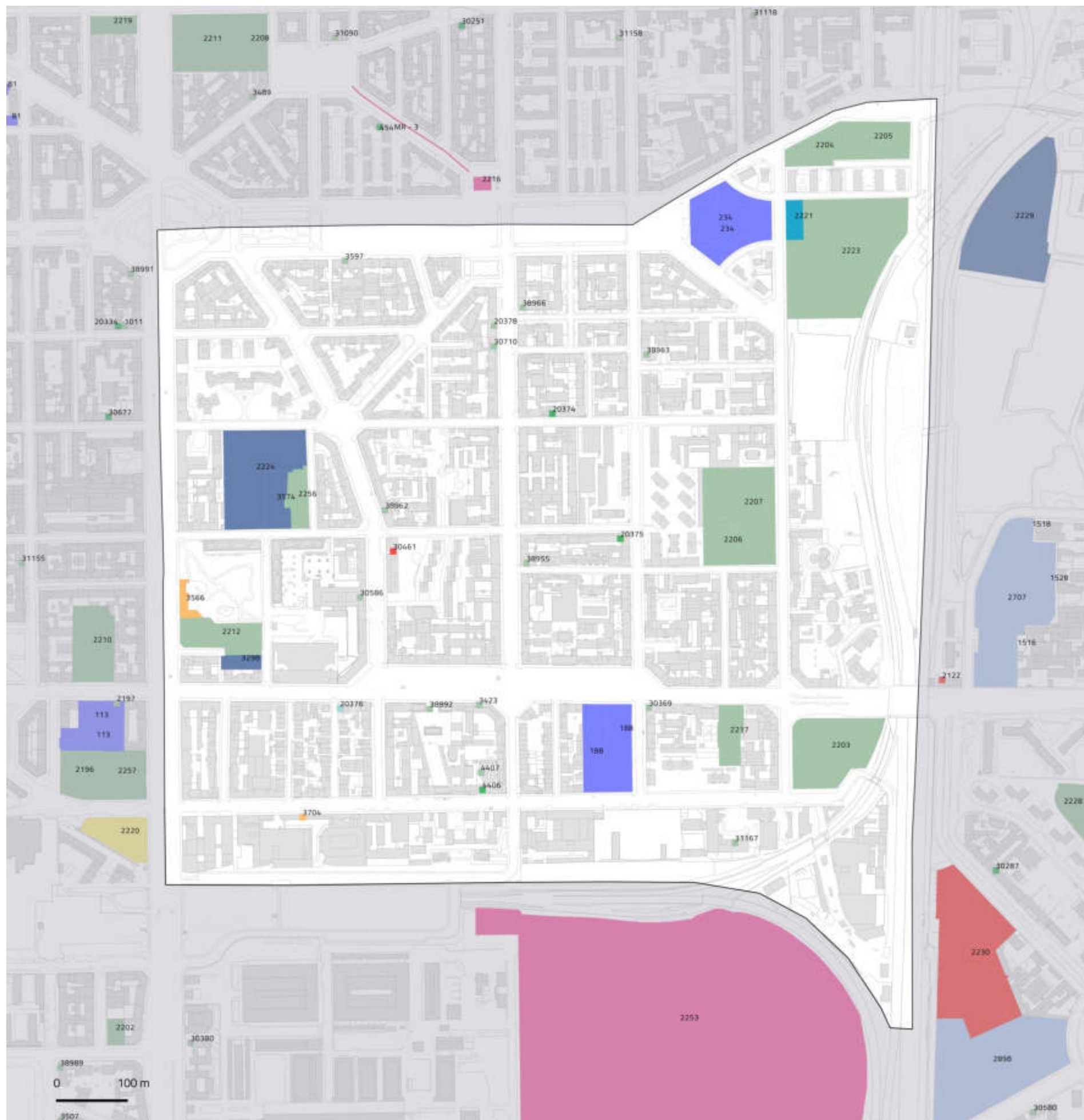


Età 0-2 3-5 6-10 11-13 14-18 19-24 25-34 35-44 45-54 55-64 65-74 75-84 >85

NIL 25

Corsica

Dotazione dei servizi esistenti



NIL 25

Corsica

Il sistema del verde e delle acque

VERDE ESISTENTE

70.630 m²

Verde urbano complessivo

62,1% – 43.879 m² esistente
37,9% – 26.751 m² ambientale

VERDE PREVISTO

14.965 m²

Verde di nuova previsione

100,0% – 14.965 m² pertinenze indirette

2.171

Alberi

9.066

Filari

68 m²

Orti urbani

2.664 m²

Superficie soggetta
a Parco Regionale

10.581 m²

Aree soggette

a Parco di nuova previsione

- Verde urbano esistente
- Verde ambientale
- Alberi monumentali
- Aree destinate all'agricoltura
- Parco Regionale
- Aree boscate
- Giardini condivisi
- Orti urbani
- Verde di nuova previsione

- Nuovi boschi
- Nuovi parchi urbani
- Piantumazioni previste
- Proposta perimetro PASM
- PLIS Media Valle del Lambro
- Proposta PLIS Martesana
- Parco Agricolo Ticinello
- Tracciato riapertura Navigli
- Reticolo idrico
- Progetto riapertura Navigli

0 100 m

NIL 25

Corsica

Rigenerazione e trasformazione

0 m²

Norme transitorie
in attuazione

AREE SOTTOPOSTE A NORMA TRANSITORIA – IN PREVISIONE

10.582,1 m²

Norme transitorie
non attuate

VALORI TOTALI

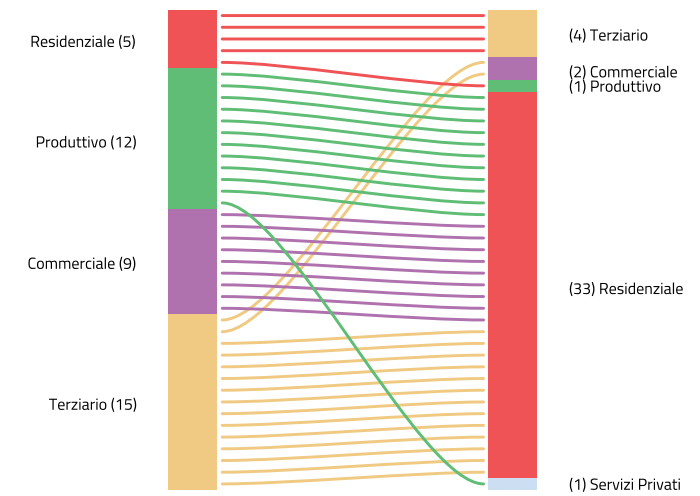
10.582,1 m²

Norme transitorie

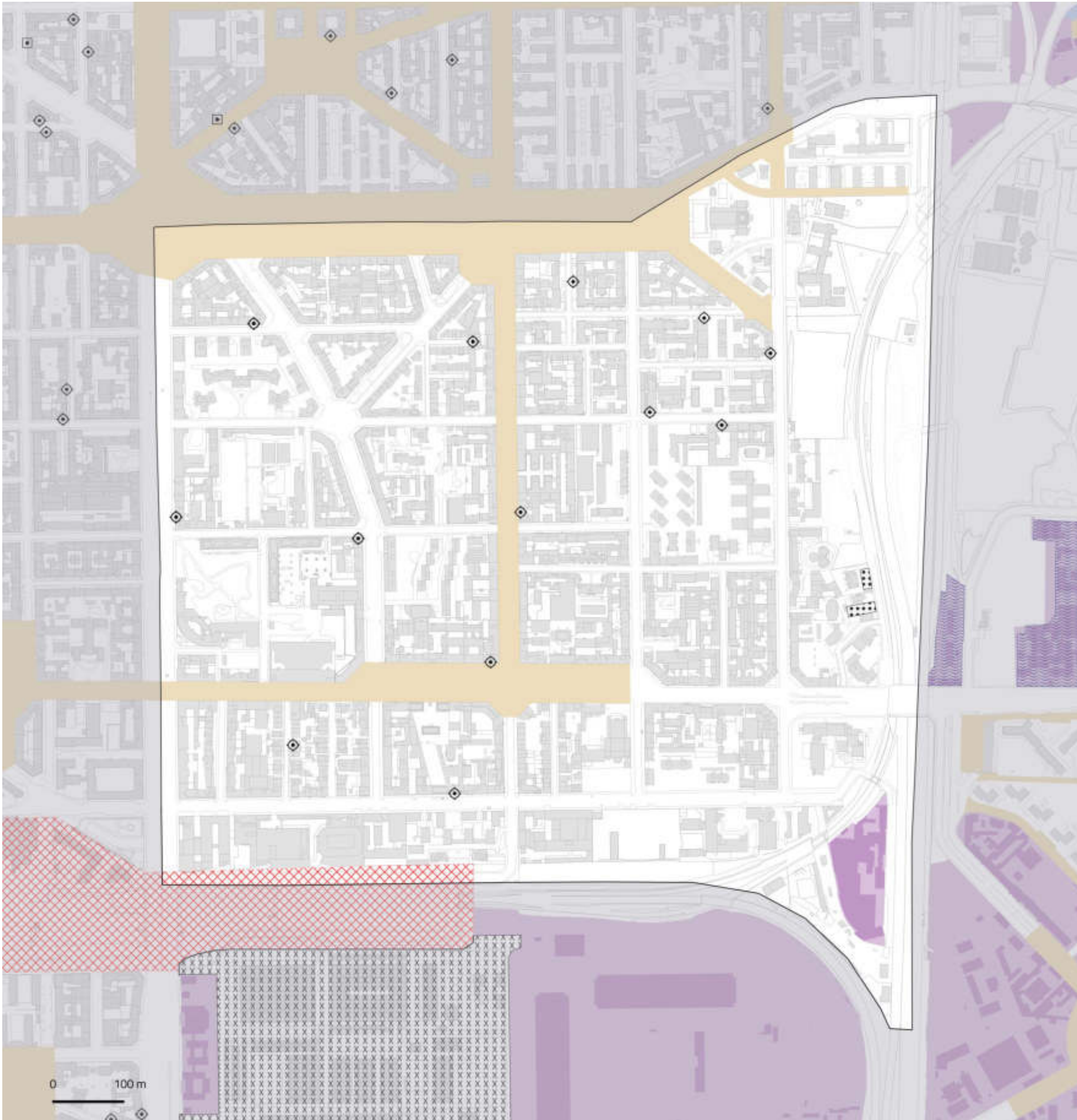
1,0%

Superficie del NIL

DESTINAZIONI E CAMBI D'USO



- Piazze
- Grandi Funzioni Urbane
- Nodi di interscambio
- Nuclei Storici Esterni
- Rigenerazione Ambientale
- Ambiti di Rinnovamento Urbano (ARU)
- Spazi a vocazione pedonale
- Norma Transitoria (attuata)
- Norma Transitoria (Non Attuata)
- Patrimonio edilizio dismesso comunale
- Patrimonio edilizio dismesso privato
- Piani Attuativi obbligatori
- Comunicazione Inizio Lavori Asseverata
- Permesso di Costruire Convenzionato
- Segnalazione Certificata di Inizio Attività
- Permesso di costruire

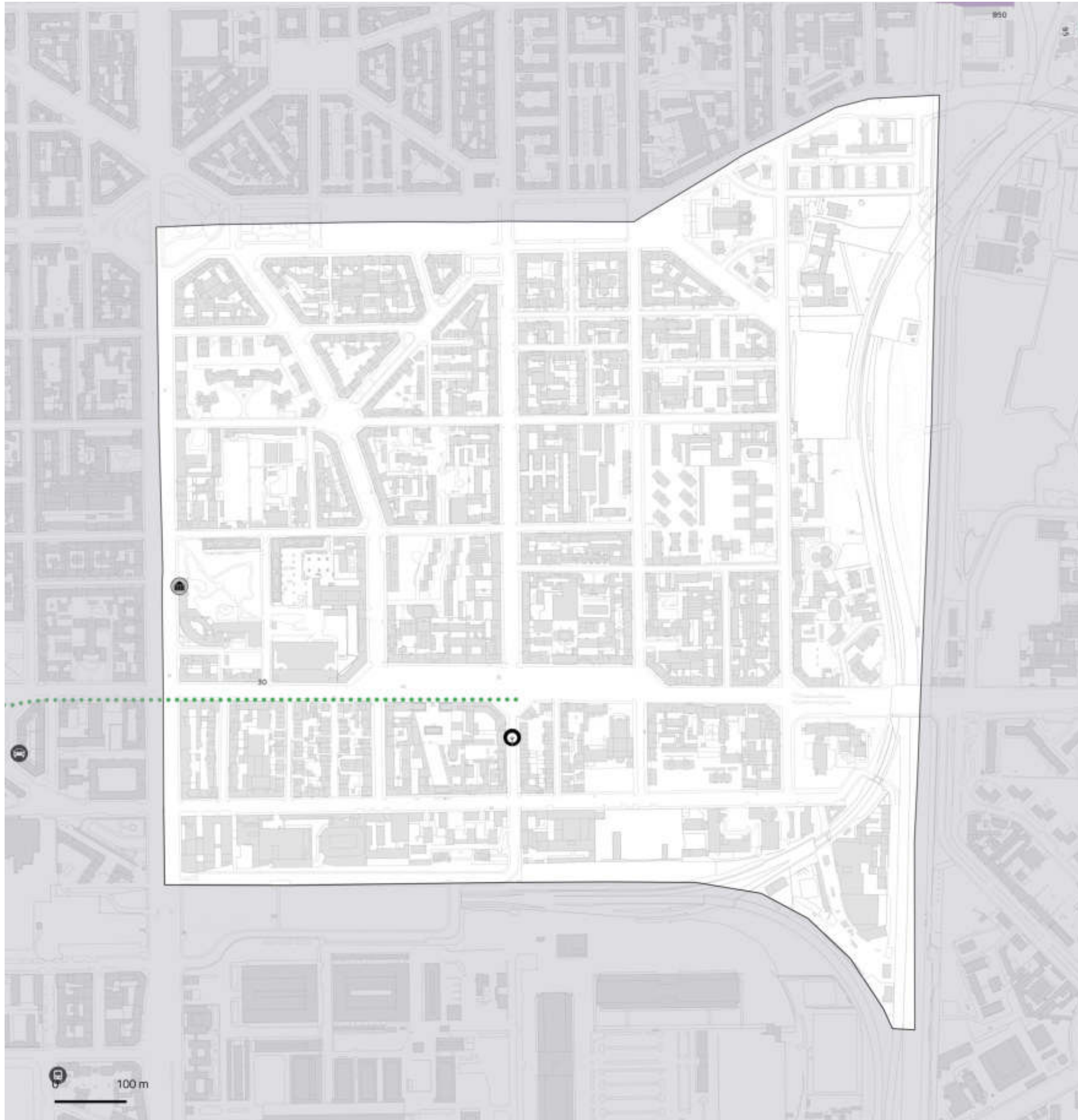


NIL 25

Corsica

Opere pubbliche

ID	Nome
504	EX CAVO BORGOGNONE

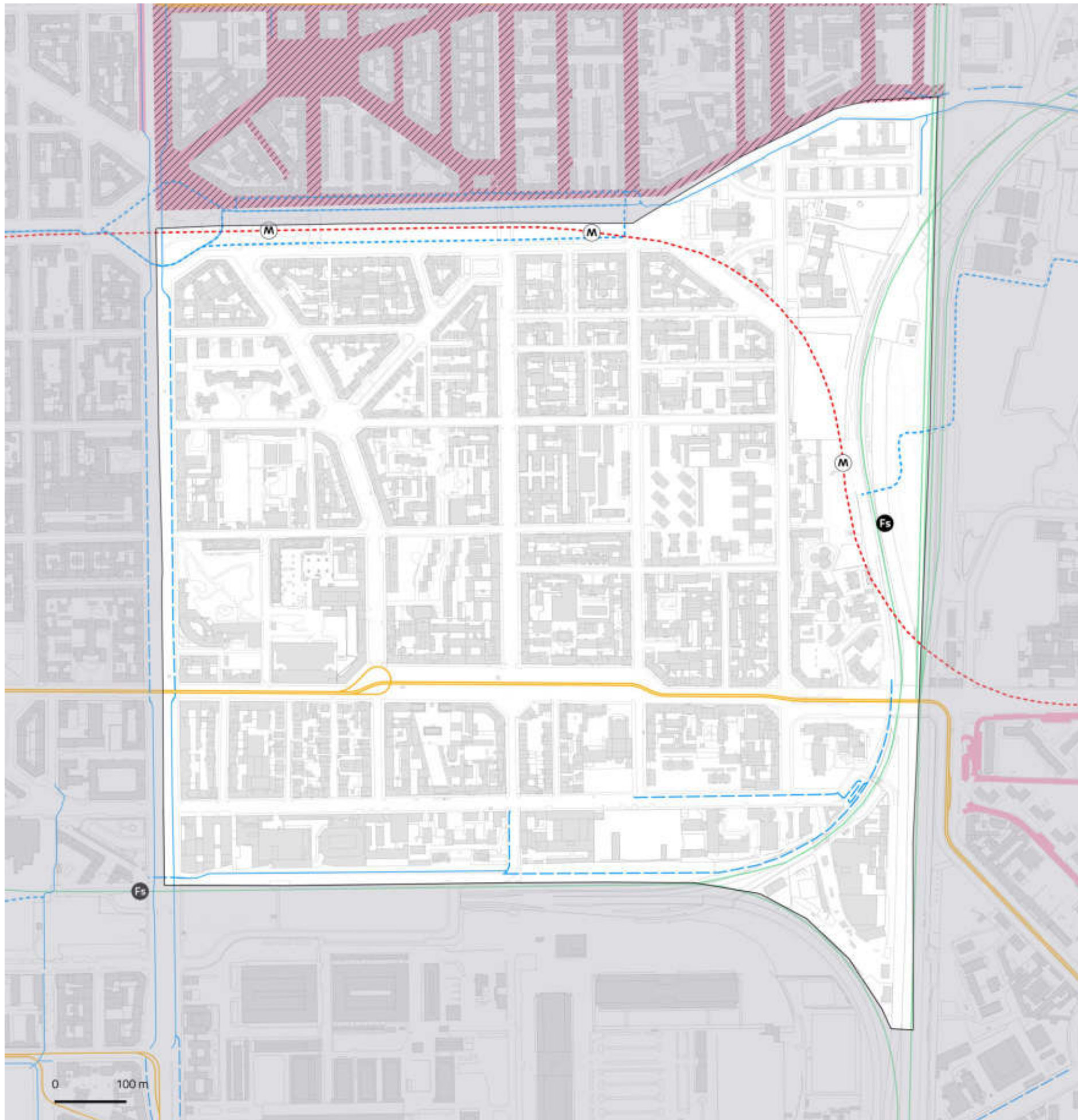


- in programma
- in corso
- in esercizio
- Edifici pubblici
- Luoghi di culto
- Teatri e musei
- Servizi abitativi
- Viabilità
- Ambiente
- Scuole e biblioteche
- Servizi sociali
- Sport
- Trasporto pubblico
- Mobilità dolce
- Piazza

NIL 25

Corsica

Mobilità e Accessibilità



	Fermate rete metropolitana	Fermate rete ferroviaria	Rete ciclopedonale
In esercizio	0	1	1.468 m
In progetto (medio termine)	0	0	1.830 m
In programma (lungo termine)	3	0	898 m

0 stazioni
Bike sharing

1.049.525 m²

Ambiti ad alta accessibilità

334 m²

Zone 30 previste

97,0%

Ambiti ad alta accessibilità
in relazione alla
superficie del NIL

2

Parcheggi pubblici

Rete metropolitana

- In esercizio
- In progetto
- In programma

Rete ferroviaria

- In esercizio
- In progetto
- In programma

Rete tramviaria

- In esercizio
- In progetto
- In programma

Rete ciclopedonale

- In esercizio
- In progetto
- In programma

Aree pedonali

- Esistenti
- Previste

Zone 30

- Esistenti
- Previste

NIL 26

XXII Marzo



Dati socio-demografici

1,6 km²
Superficie

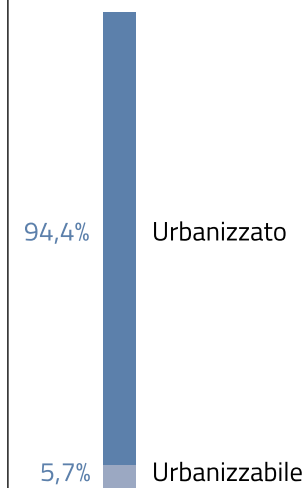
0,9%
della superficie di Milano

19.832 ab/km²
Densità abitativa

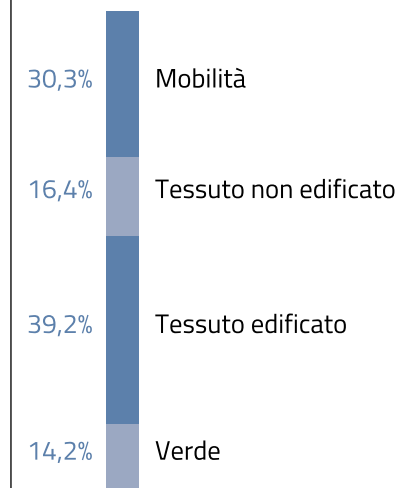
15.495
Famiglie

9,5%
Popolazione straniera


Componenti del suolo




Uso prevalente del suolo nel TUC




Giovani (da 0 a 18 anni)



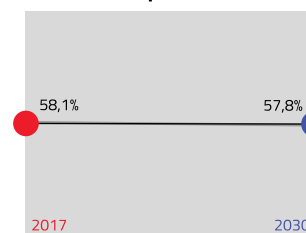
Residenti



Adulti (da 19 a 64 anni)

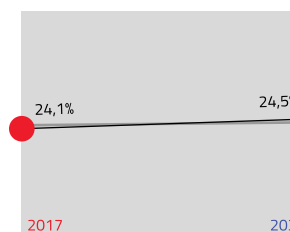


Indice di dipendenza strutturale

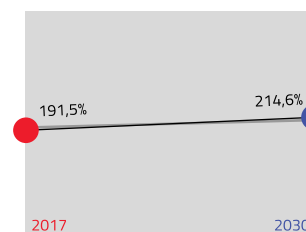


Rapporto tra popolazione da 0 a 14 anni e oltre 65 anni / da 15 a 64 anni

Anziani (oltre 65 anni)



Indice di vecchiaia



Rapporto tra la popolazione oltre 64 anni / da 0 a 14 anni

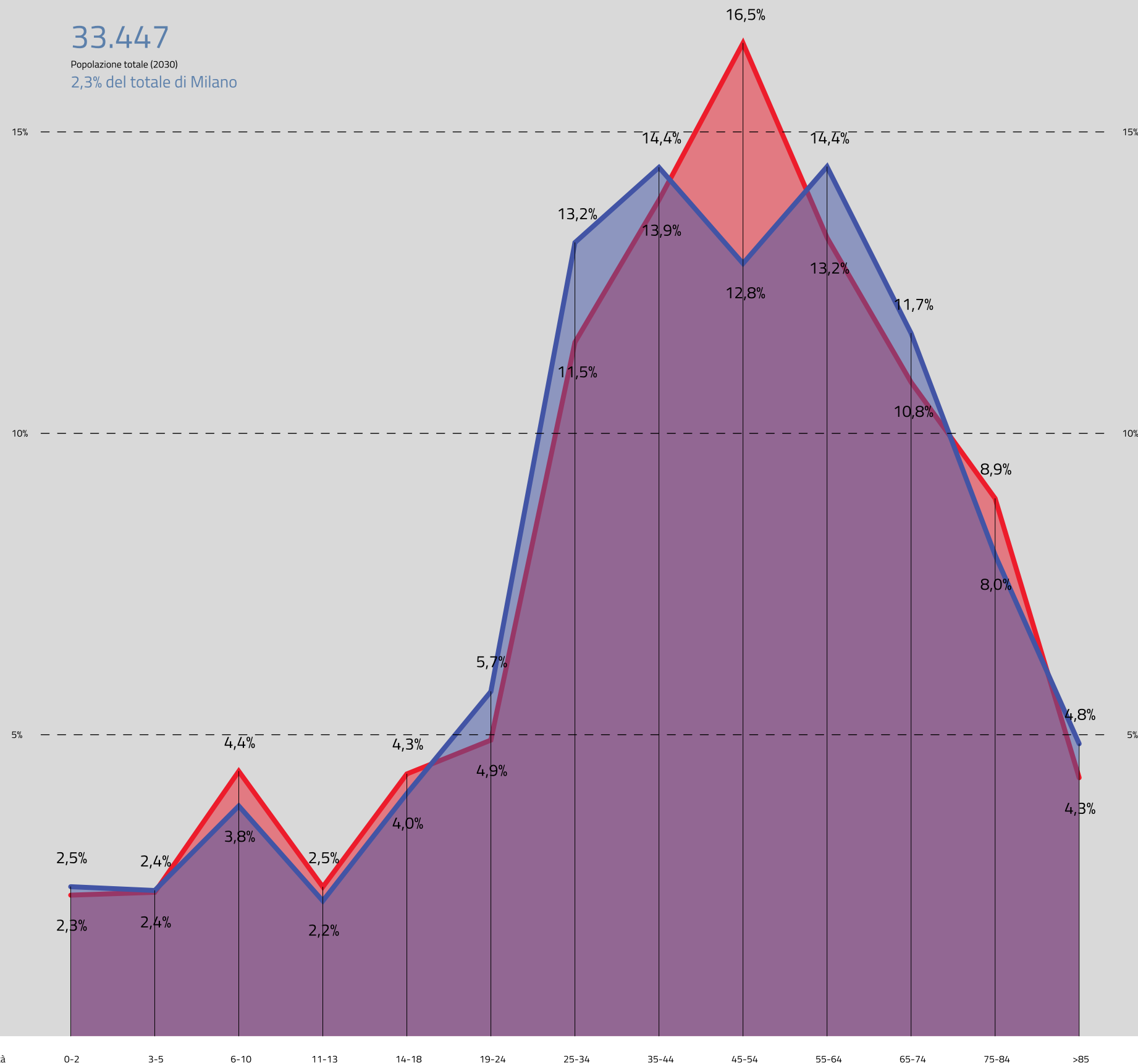
2030
2017

31.731

Popolazione totale (2017)
2,3% del totale di Milano

33.447

Popolazione totale (2030)
2,3% del totale di Milano

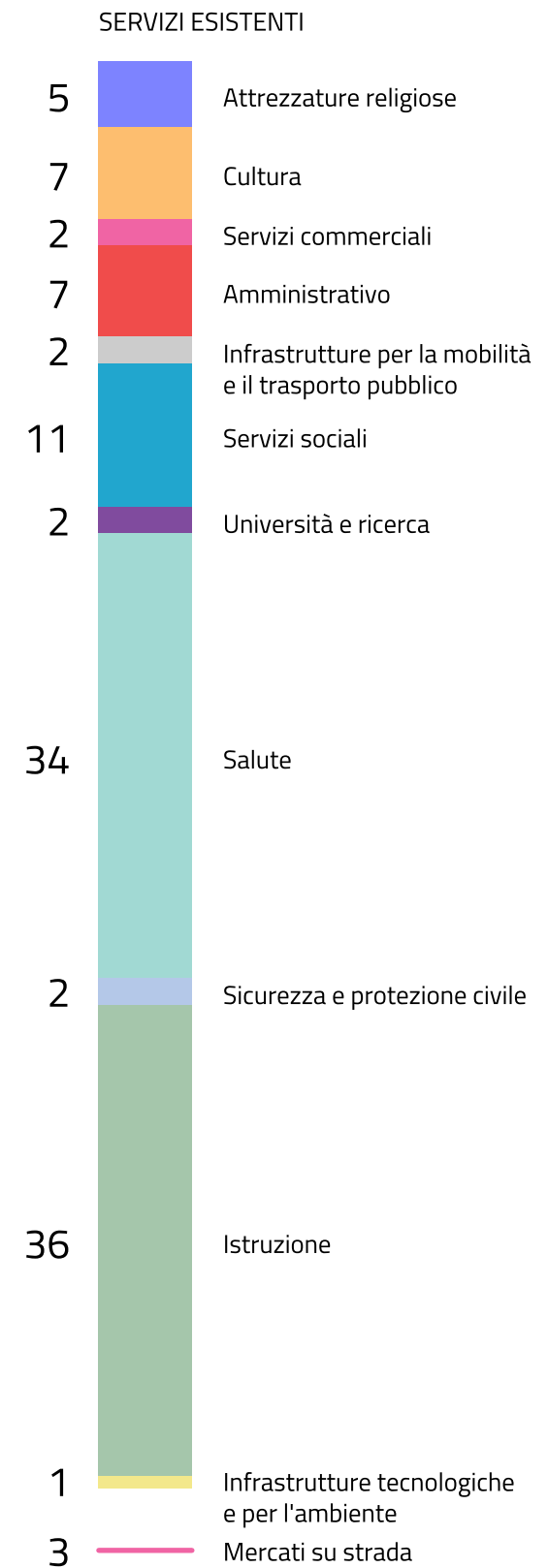
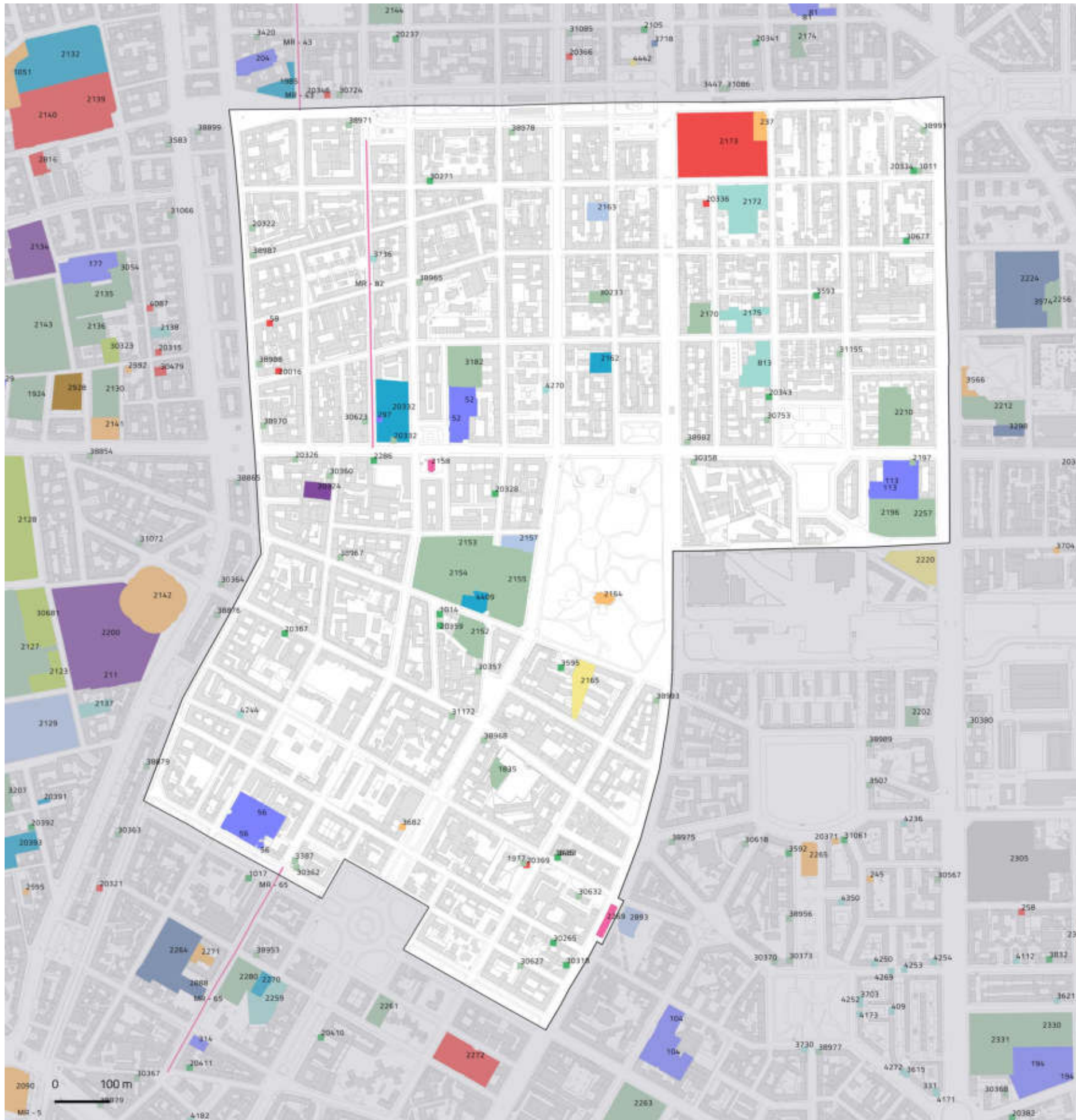


Età 0-2 3-5 6-10 11-13 14-18 19-24 25-34 35-44 45-54 55-64 65-74 75-84 >85

NIL 26

XXII Marzo

Dotazione dei servizi esistenti



NIL 26

XXII Marzo

Il sistema del verde e delle acque

VERDE ESISTENTE

149.050 m²

Verde urbano complessivo

76,9% – 114.632 m² esistente
23,1% – 34.418 m² ambientale



50

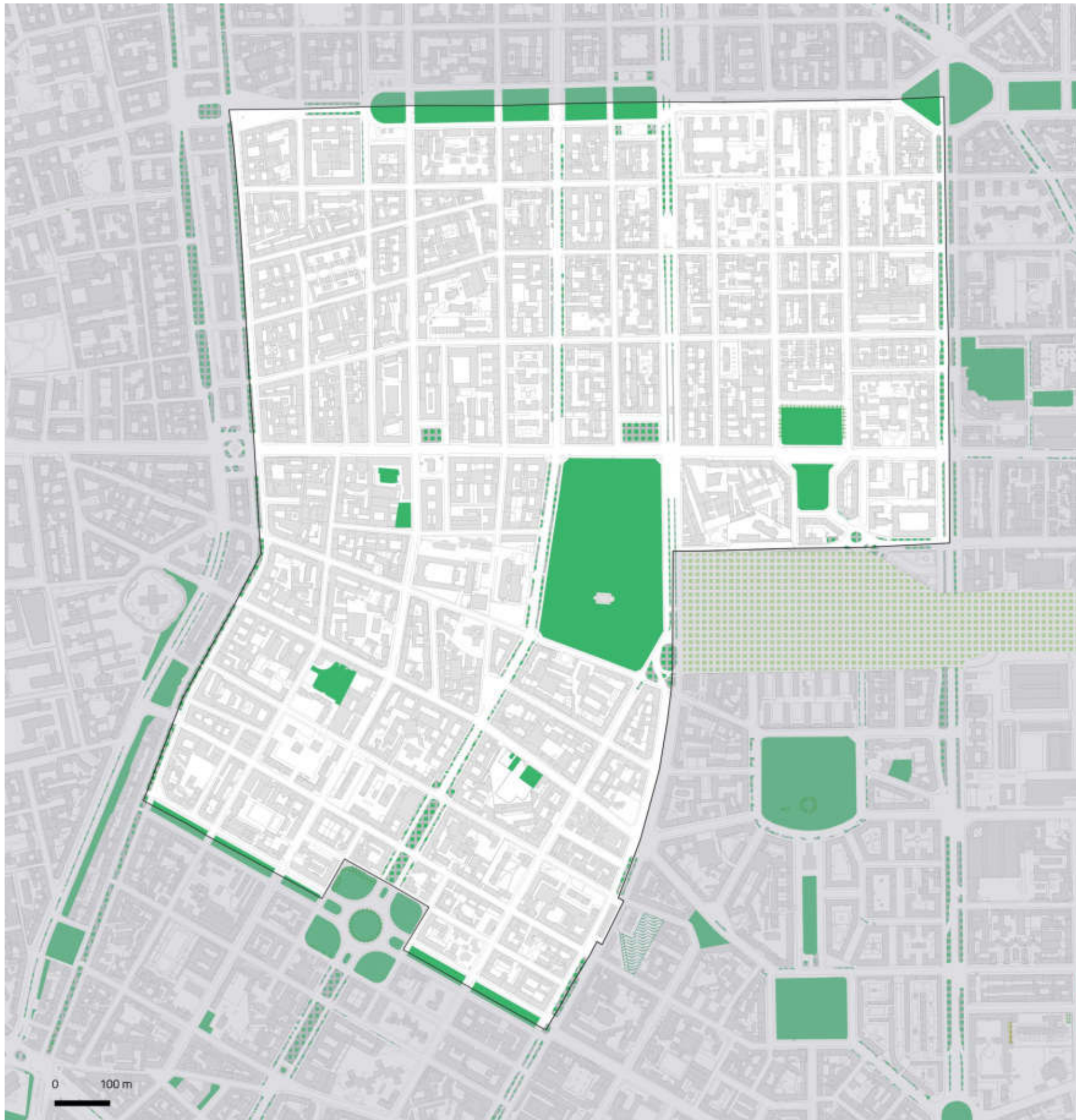
Alberi monumentali

3.194

Alberi

9.655

Filari



- Verde urbano esistente
- Verde ambientale
- Alberi monumentali
- Aree destinate all'agricoltura
- Parco Regionale
- Aree boscate
- Giardini condivisi
- Orti urbani
- Verde di nuova previsione

- Nuovi boschi
- Nuovi parchi urbani
- Piantumazioni previste
- Proposta perimetro PASM
- PLIS Media Valle del Lambro
- Proposta PLIS Martesana
- Parco Agricolo Ticinello
- Tracciato riapertura Navigli
- Reticolo idrico
- Progetto riapertura Navigli

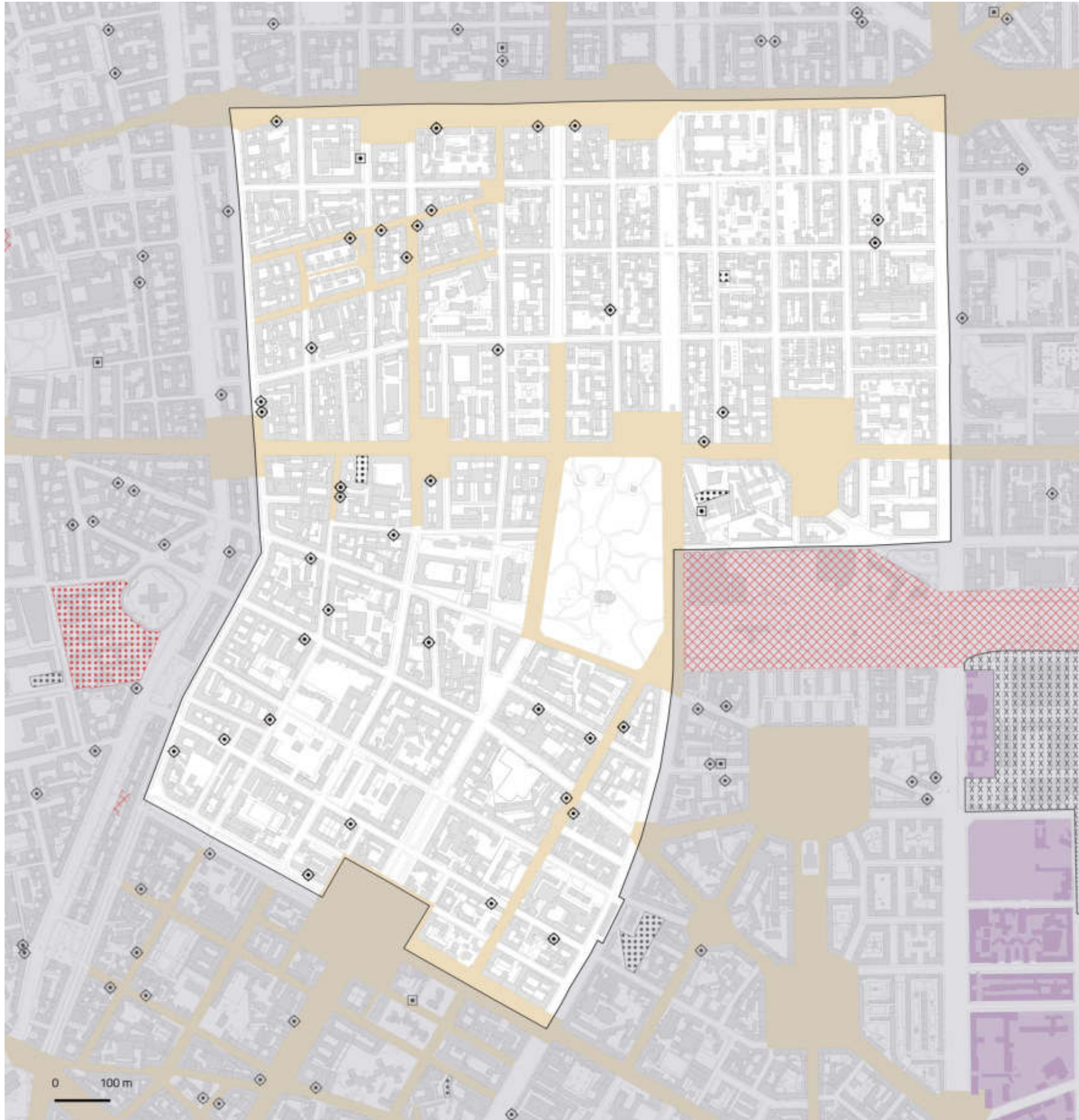
NIL 26

XXII Marzo

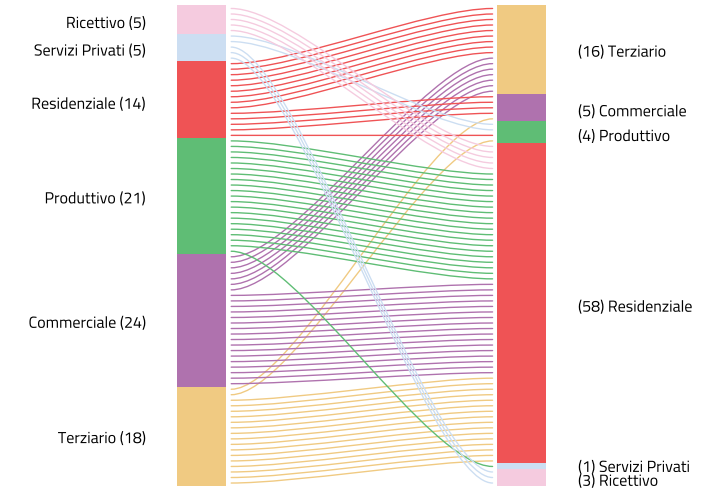
Rigenerazione e trasformazione

0 m²
Norme transitorie
in attuazione

0 m²
Norme transitorie
non attuate



DESTINAZIONI E CAMBI D'USO



- Piazze
- Grandi Funzioni Urbane
- Nodi di interscambio
- Nuclei Storici Esterni
- Rigenerazione Ambientale
- Ambiti di Rinnovamento Urbano (ARU)
- Spazi a vocazione pedonale
- Norma Transitoria (attuata)
- Norma Transitoria (Non Attuata)
- Patrimonio edilizio dismesso comunale
- Patrimonio edilizio dismesso privato
- Piani Attuativi obbligatori
- Comunicazione Inizio Lavori Asseverata
- Permesso di Costruire Convenzionato
- Segnalazione Certificata di Inizio Attività
- Permesso di costruire

NIL 26

XXII Marzo

Opere pubbliche

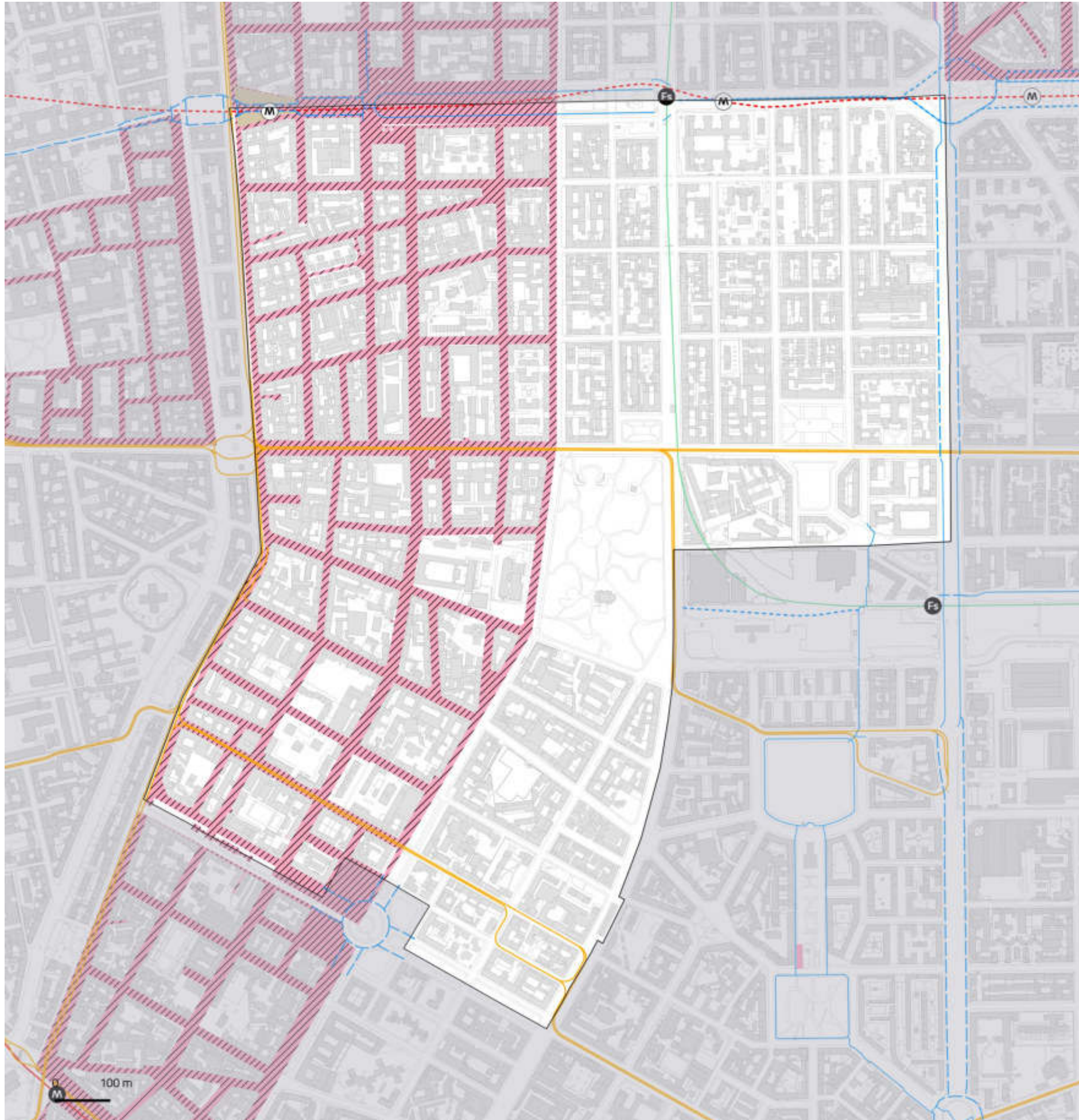
ID	Nome
0	PEDONALIZZAZIONE AREE STRATEGICHE CITTA'
23	MS SCUOLA ELEMENTARE MOROSINI
504	EX CAVO BORGOGNONE
622	PARCHEGGI
623	ASILO NIDO
678	MARCIPIEDE VIA MAESTRI CAMPIONESI
826	AREA PEDONALE
827	AREA VERDE



NIL 26

XXII Marzo

Mobilità e Accessibilità



	Fermate rete metropolitana	Fermate rete ferroviaria	Rete ciclopedonale
In esercizio	0	0	1.018 m
In progetto (medio termine)	0	0	862 m
In programma (lungo termine)	2	0	121 m

9 stazioni
Bike sharing

1.351 m²
Aree pedonali esistenti

1.638.737 m²
Ambiti ad alta accessibilità

226.872 m²
Zone 30 previste

100,0%
Ambiti ad alta accessibilità
in relazione alla
superficie del NIL

8
Parcheggi pubblici

Rete metropolitana
● In esercizio
● In progetto
● In programma

Rete tramviaria
— In esercizio
— In progetto
— In programma

Aree pedonali
■ Esistenti
■ Previste

Rete ferroviaria
● In esercizio
● In progetto
● In programma

Rete ciclopedonale
— In esercizio
— In progetto
— In programma

Zone 30
■ Esistenti
■ Previste

NIL 27

P.ta Romana



Dati socio-demografici

1 km²
Superficie

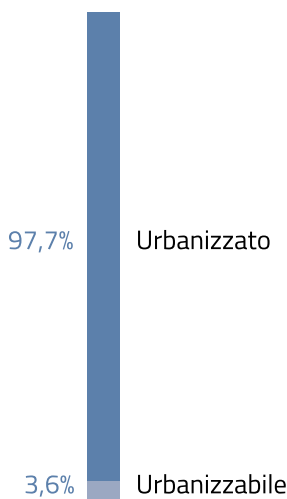
0,6%
della superficie di Milano

16.550 ab/km²
Densità abitativa

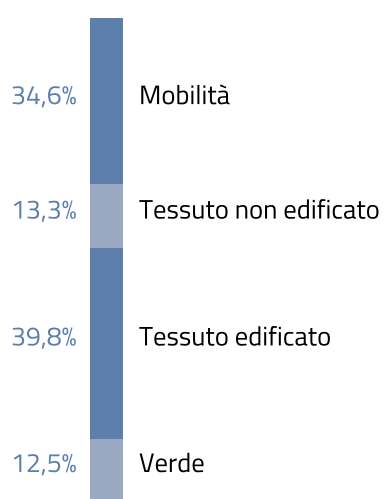
8.306
Famiglie

10,2%
Popolazione straniera


Componenti del suolo




Uso prevalente del suolo nel TUC



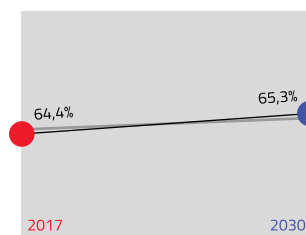
Giovani (da 0 a 18 anni)



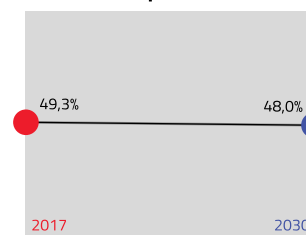
Residenti



Adulti (da 19 a 64 anni)




Indice di dipendenza strutturale

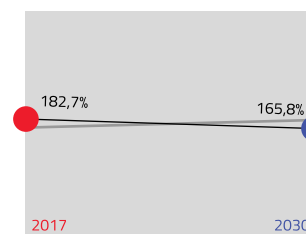


Rapporto tra popolazione da 0 a 14 anni e oltre 65 anni / da 15 a 64 anni

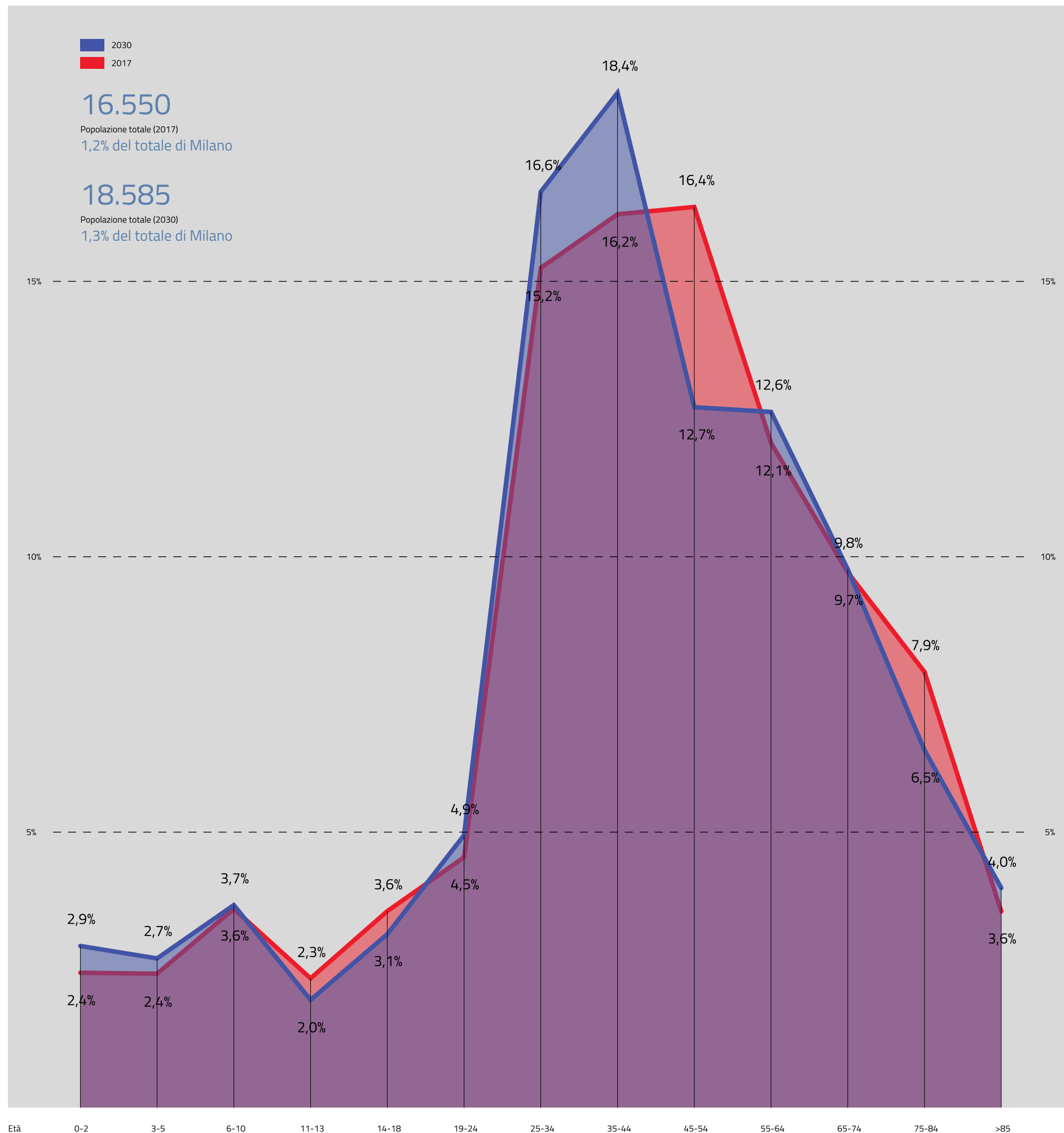
Anziani (oltre 65 anni)



Indice di vecchiaia



Rapporto tra la popolazione oltre 64 anni / da 0 a 14 anni



16.550

Popolazione totale (2017)
1,2% del totale di Milano

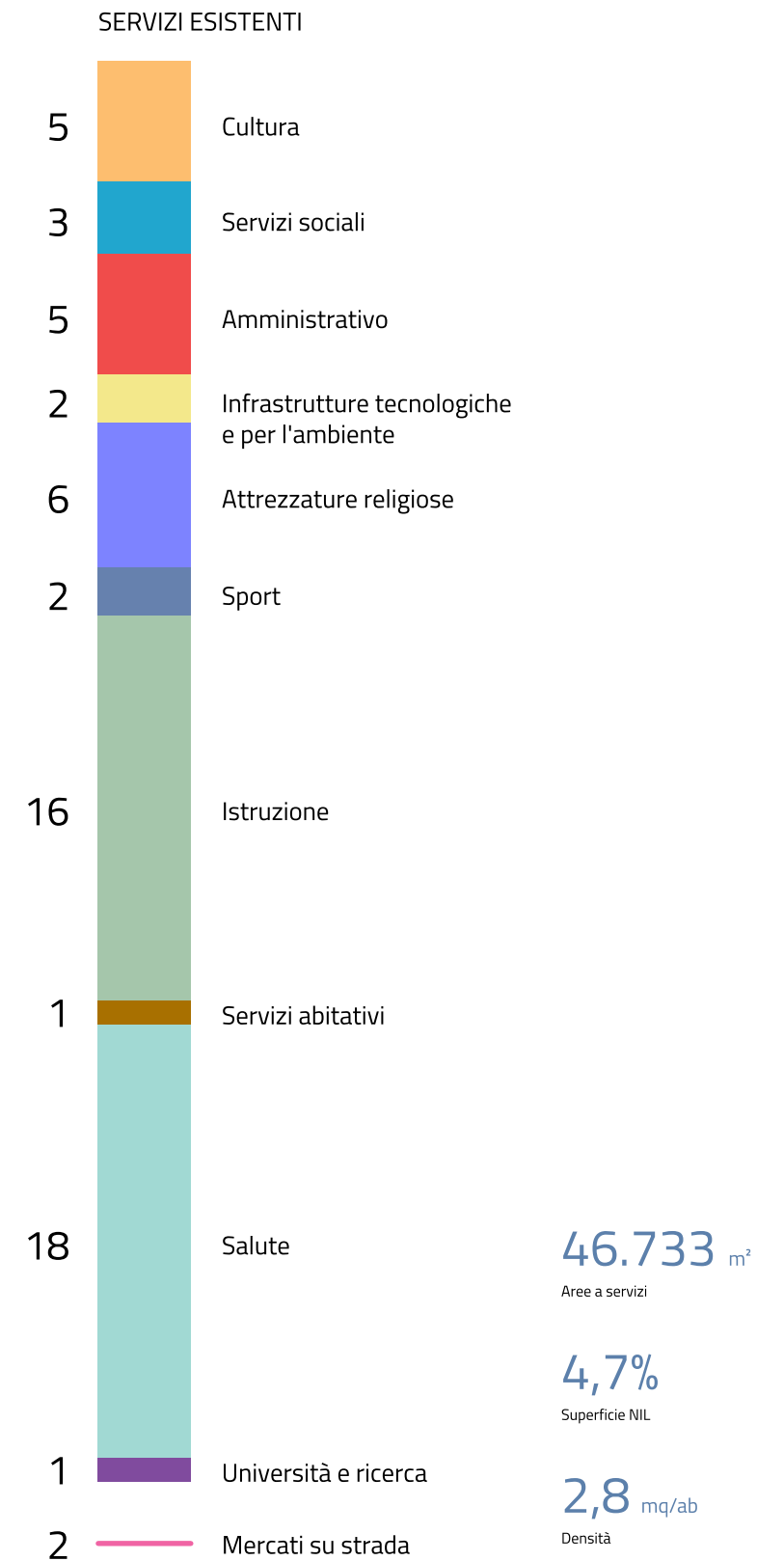
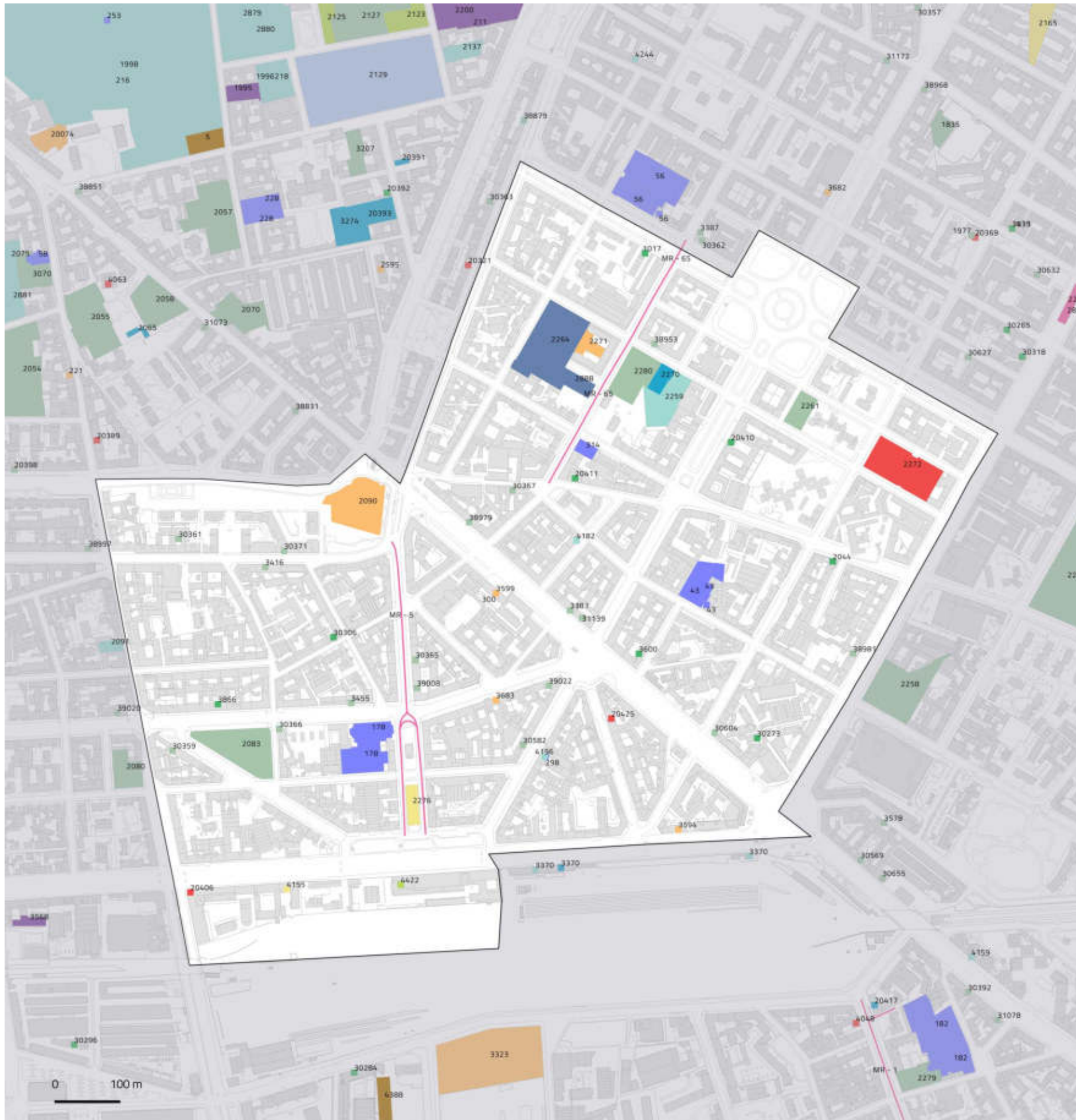
18.585

Popolazione totale (2030)
1,3% del totale di Milano

NIL 27

P.ta Romana

Dotazione dei servizi esistenti



NIL 27

P.ta Romana

Il sistema del verde e delle acque

VERDE ESISTENTE

69.112 m²

Verde urbano complessivo

59,4% – 41.029 m² esistente
40,6% – 28.083 m² ambientale



53

Alberi monumentali

1.783

Alberi

7.854

Filari

VERDE PREVISTO

2.519 m²

Verde di nuova previsione

100,0% – 2.519,9 m² norme transitorie non attuate



29.973 m²

Aree soggette

a Parco di nuova previsione

- Verde urbano esistente
- Verde ambientale
- Alberi monumentali
- Aree destinate all'agricoltura
- Parco Regionale
- Aree boscate
- Giardini condivisi
- Orti urbani
- Verde di nuova previsione

- Nuovi boschi
- Nuovi parchi urbani
- Piantumazioni previste
- Proposta perimetro PASM
- PLIS Media Valle del Lambro
- Proposta PLIS Martesana
- Parco Agricolo Ticinello
- Tracciato riapertura Navigli
- Reticolo idrico
- Progetto riapertura Navigli

0 100 m



NIL 27

P.ta Romana

Rigenerazione e trasformazione

0 m²

Norme transitorie
in attuazione

AREE SOTTOPOSTE A NORMA TRANSITORIA – IN PREVISIONE

36.825,0 m²

Norme transitorie
non attuate

2.519,9 m²

Aree a verde

100,0% – 2.519,9 m² urbano

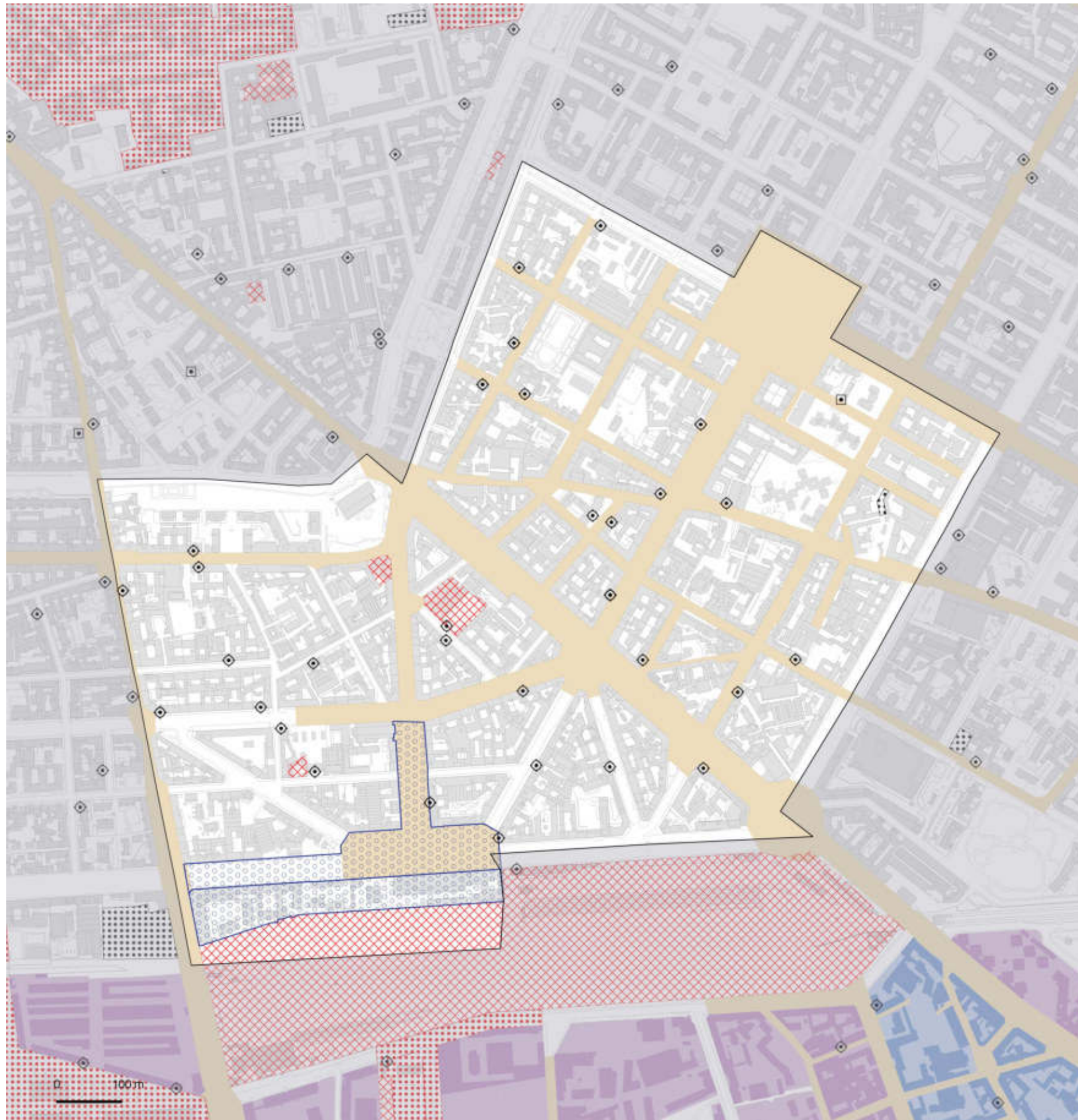
VALORI TOTALI

36.825,0 m²

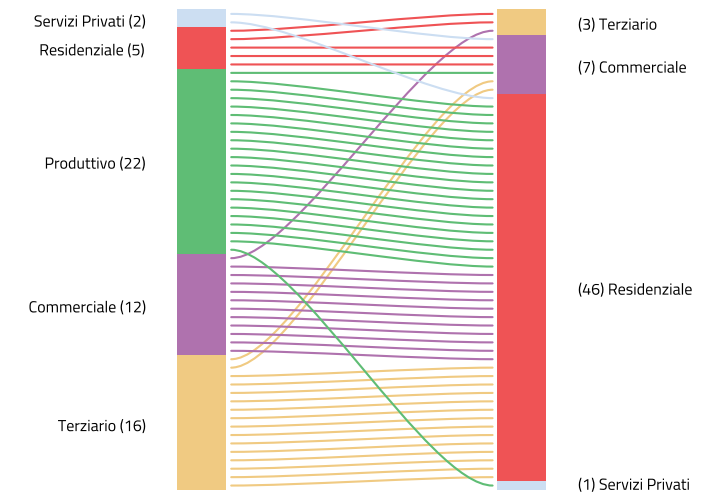
Norme transitorie

3,7%

Superficie del NIL



DESTINAZIONI E CAMBI D'USO

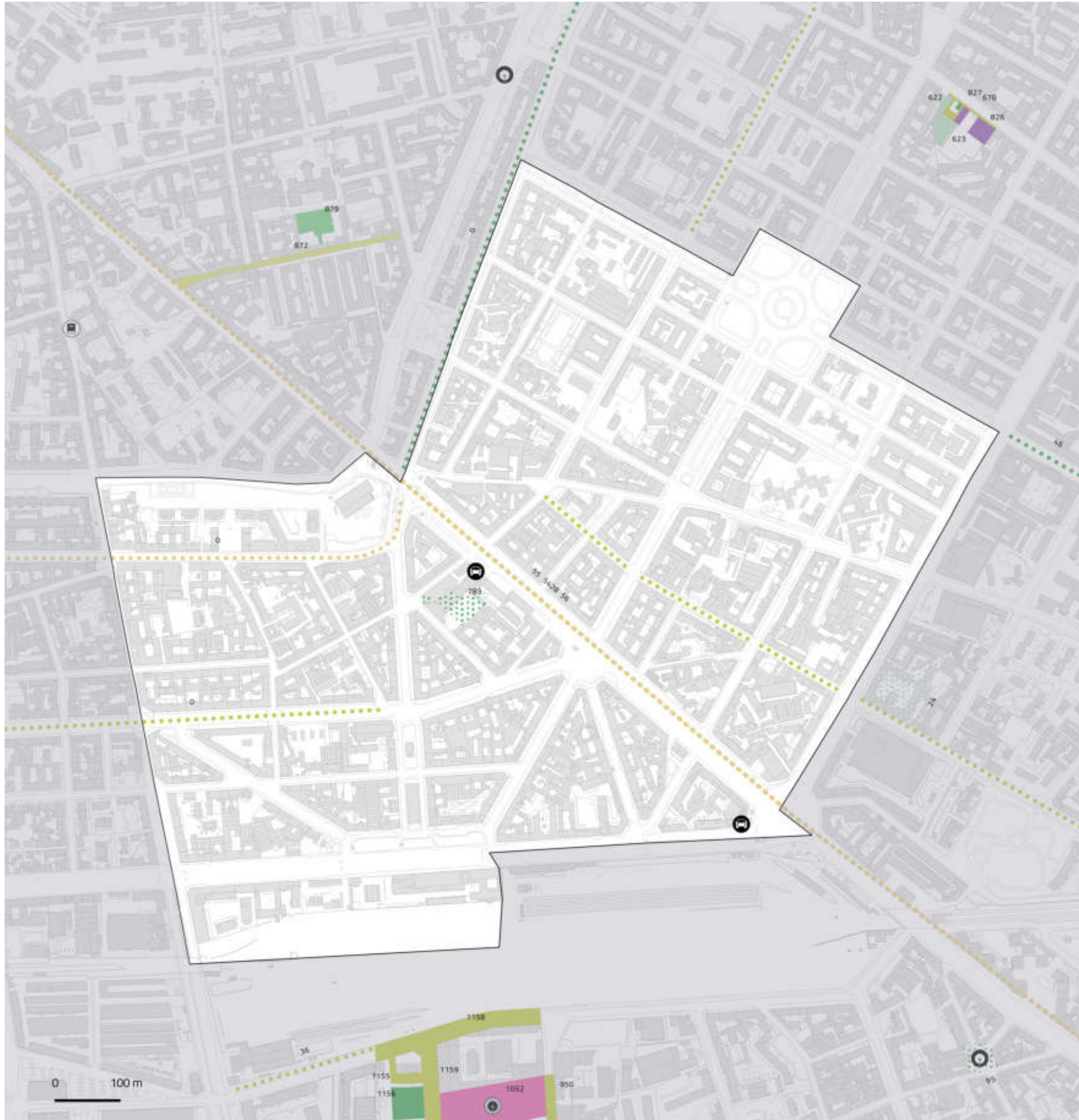


- Piazze
- Grandi Funzioni Urbane
- Nodi di interscambio
- Nuclei Storici Esterni
- Rigenerazione Ambientale
- Ambiti di Rinnovamento Urbano (ARU)
- Spazi a vocazione pedonale
- Norma Transitoria (attuata)
- Norma Transitoria (Non Attuata)
- Patrimonio edilizio dismesso comunale
- Patrimonio edilizio dismesso privato
- Piani Attuativi obbligatori
- Comunicazione Inizio Lavori Asseverata
- Permesso di Costruire Convenzionato
- Segnalazione Certificata di Inizio Attività
- Permesso di costruire

NIL 27

P.ta Romana

Opere pubbliche



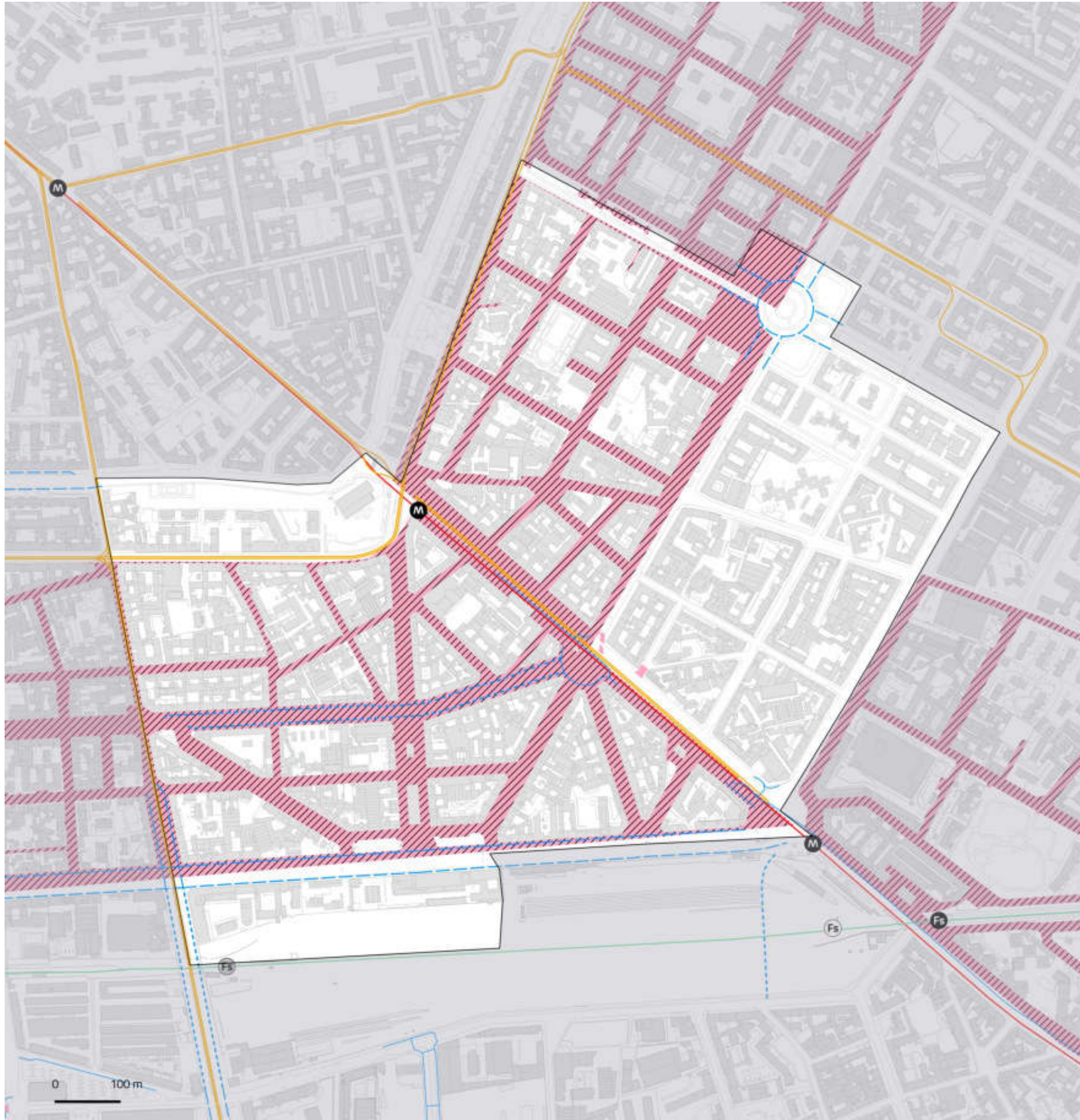
ID	Nome
0	TRATTI TPL VIA GORIZIA-COL DI LANA-BLIGNY-SABOTINO
0	PEDONALIZZAZIONE AREE STRATEGICHE CITTA'
420	TRATTA SONDRIO - SAN DONATO M3
425	SOST. SISTEMI DI AUDIOFREQUENZA AGGIORNAMENTO
432	SOSTITUZIONE PORTE AUTOMATICHE
432	SOSTITUZIONE PORTE AUTOMATICHE
783	AREA VERDE VIA VERONA



NIL 27

P.ta Romana

Mobilità e Accessibilità



	Fermate rete metropolitana	Fermate rete ferroviaria	Rete ciclopedonale
In esercizio	1	0	640 m
In progetto (medio termine)	0	0	2.264 m
In programma (lungo termine)	0	0	1.340 m

6 stazioni
Bike sharing

3.536 m²
Zone 30 esistenti

1.003.306 m²
Ambiti ad alta accessibilità

205.735 m²
Zone 30 previste

100,0%
Ambiti ad alta accessibilità
in relazione alla
superficie del NIL

5
Parcheggi pubblici

Rete metropolitana
● In esercizio
● In progetto
● In programma

Rete tramviaria
— In esercizio
— In progetto
— In programma

Aree pedonali
■ Esistenti
■ Previste

Rete ferroviaria
● In esercizio
● In progetto
● In programma

Rete ciclopedonale
— In esercizio
— In progetto
— In programma

Zone 30
■ Esistenti
■ Previste

NIL 28

Umbria, Molise, Calvairate



Dati socio-demografici

1,2 km²
Superficie

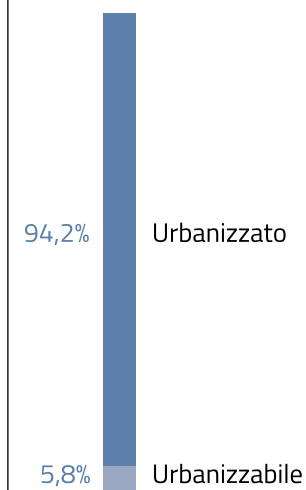
0,7%
della superficie di Milano

19.025 ab/km²
Densità abitativa

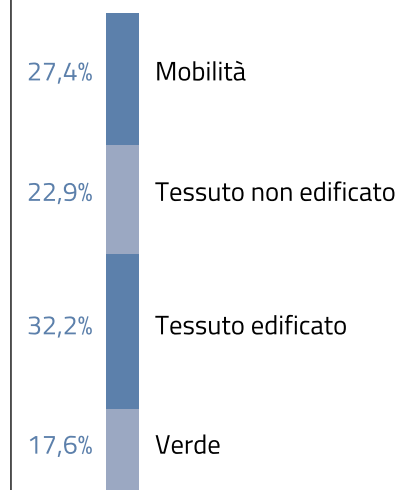
11.204
Famiglie

19,5%
Popolazione straniera

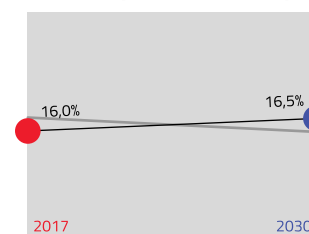
Componenti del suolo




Uso prevalente del suolo nel TUC



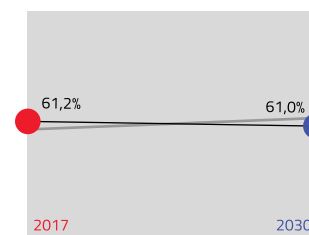
Giovani (da 0 a 18 anni)



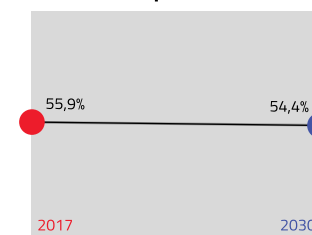
Residenti



Adulti (da 19 a 64 anni)

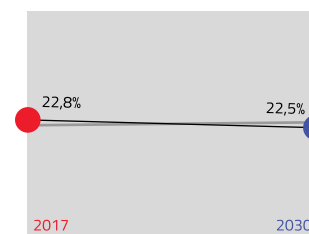


Indice di dipendenza strutturale

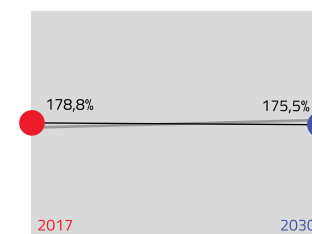


Rapporto tra popolazione da 0 a 14 anni e oltre 65 anni / da 15 a 64 anni

Anziani (oltre 65 anni)



Indice di vecchiaia



Rapporto tra la popolazione oltre 64 anni / da 0 a 14 anni

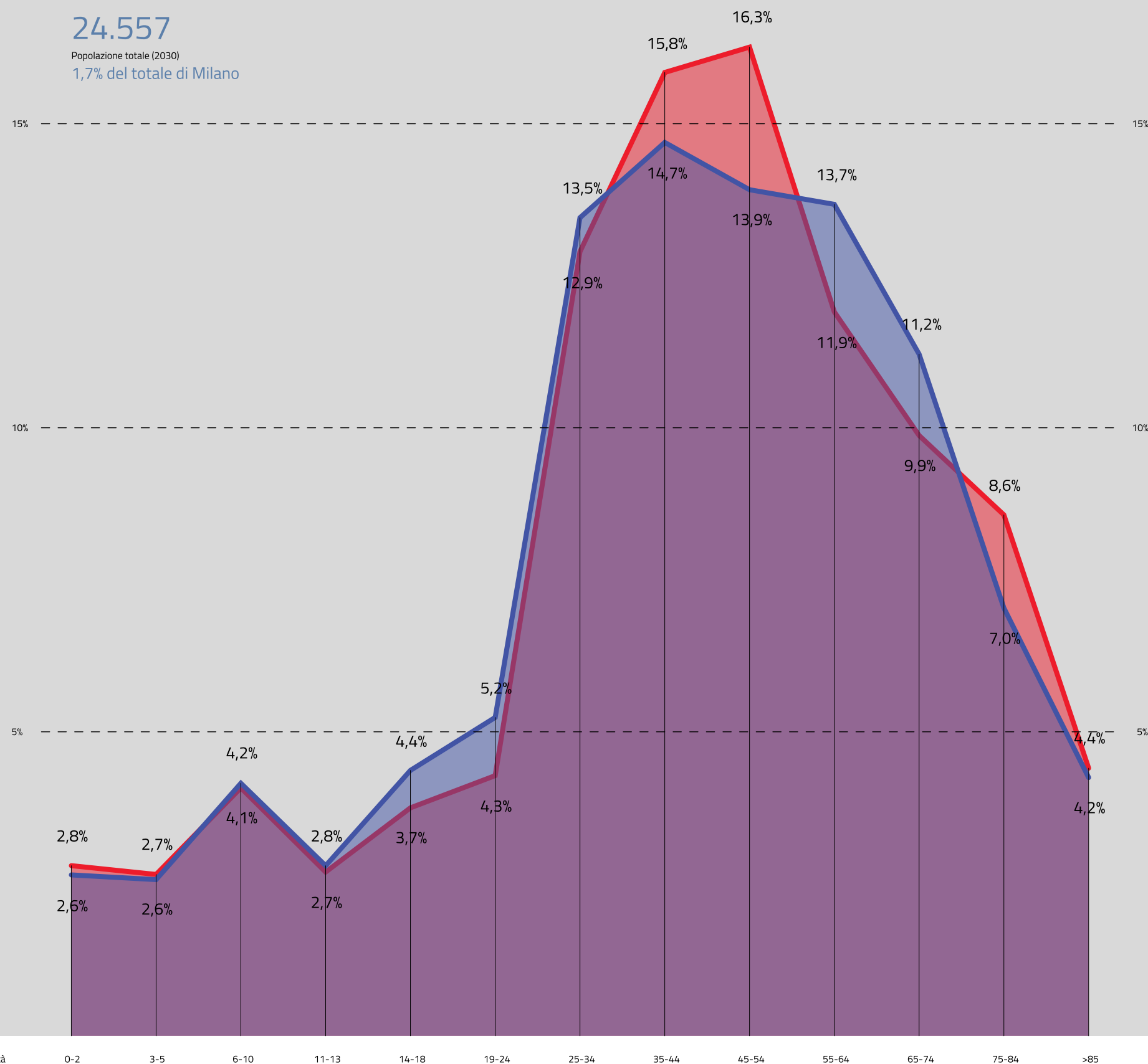
2030
2017

22.830

Popolazione totale (2017)
1,6% del totale di Milano

24.557

Popolazione totale (2030)
1,7% del totale di Milano

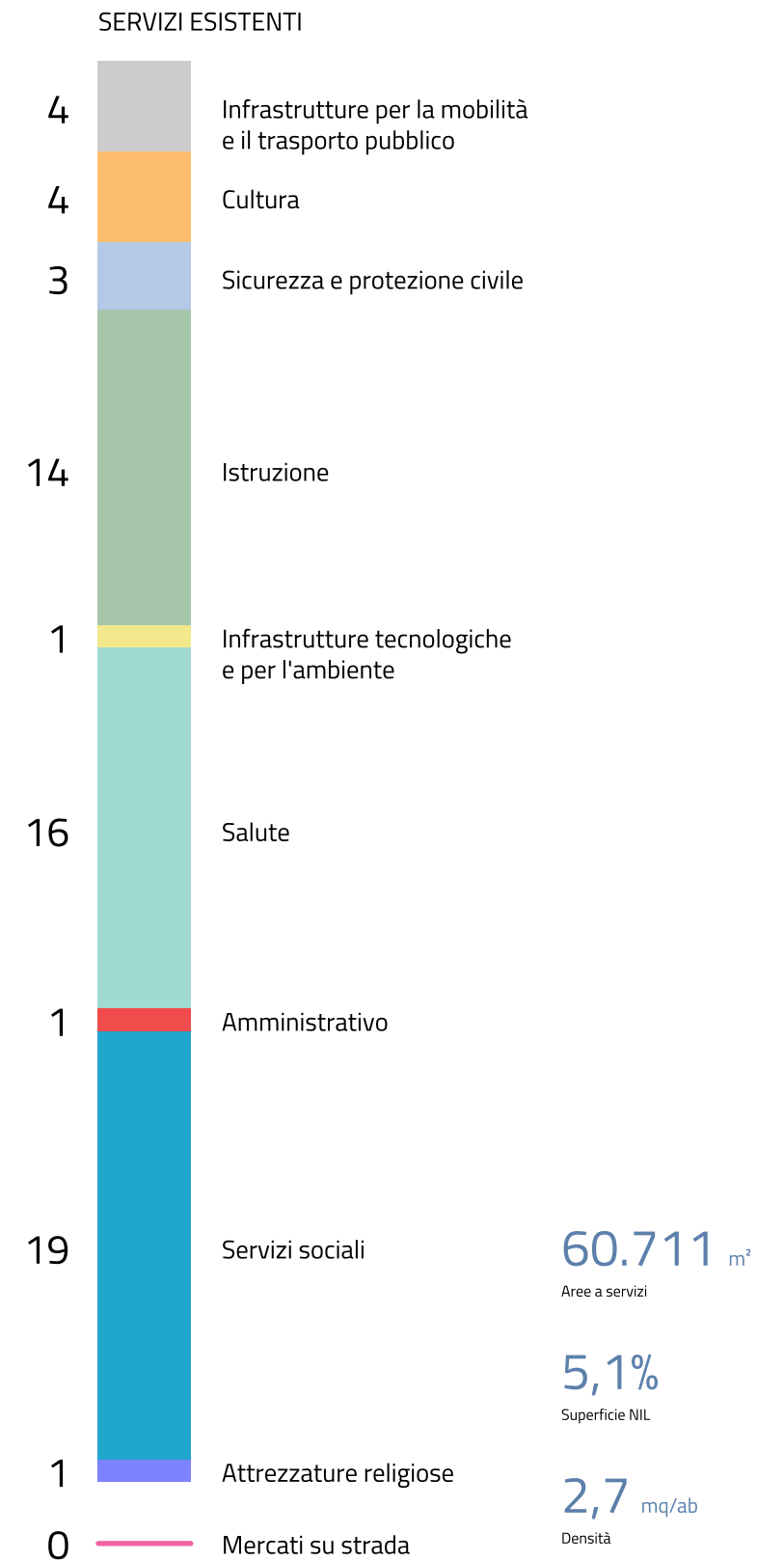
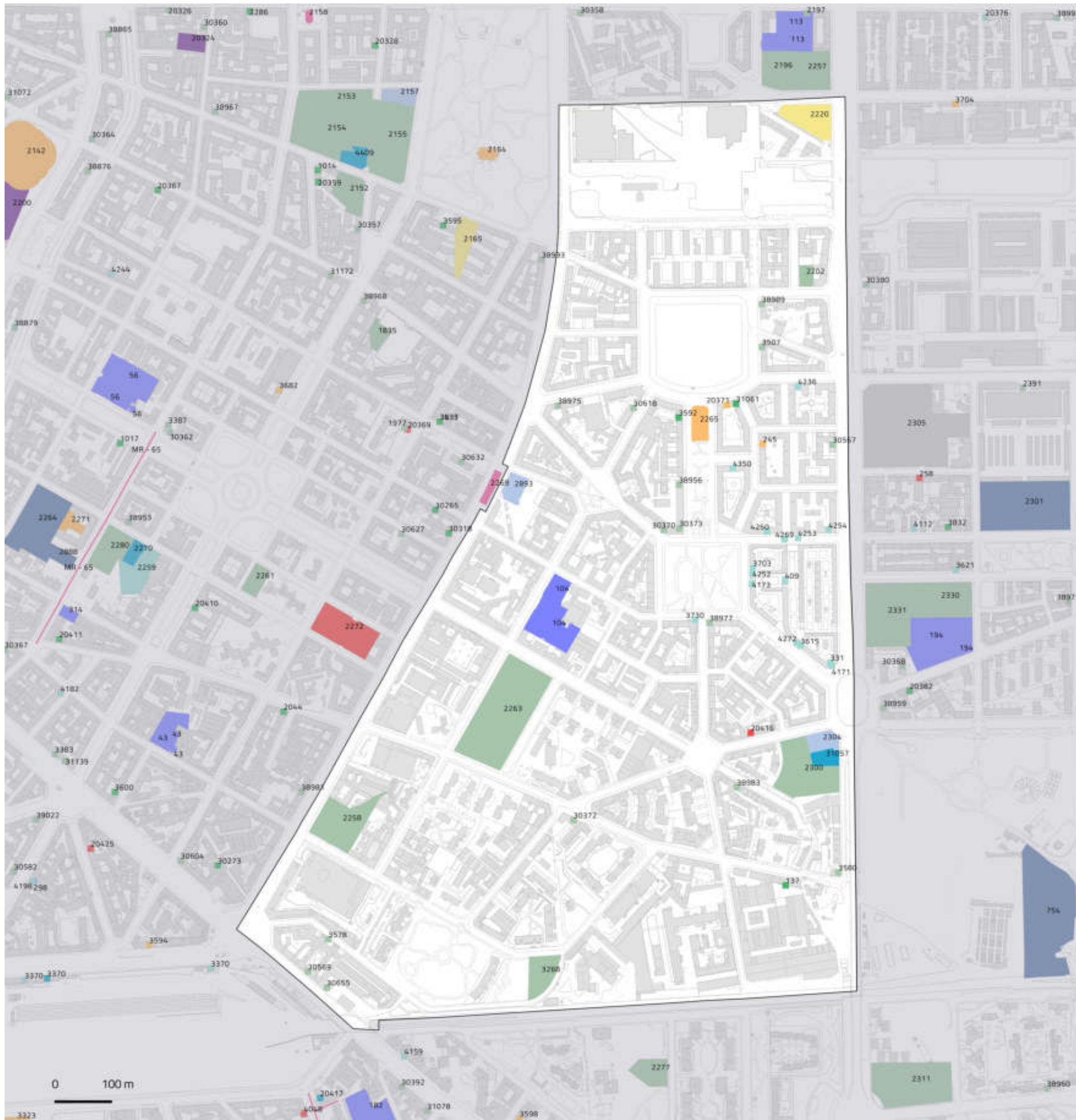


Età 0-2 3-5 6-10 11-13 14-18 19-24 25-34 35-44 45-54 55-64 65-74 75-84 >85

NIL 28

Umbria, Molise, Calvairate

Dotazione dei servizi esistenti



NIL 28

Umbria, Molise, Calvairate

Il sistema del verde e delle acque

VERDE ESISTENTE

99.298 m²

Verde urbano complessivo

82,6% – 81.998 m² esistente
17,4% – 17.300 m² ambientale

19

Alberi monumentali

2.486

Alberi

7.133

Filari

VERDE PREVISTO

4.182 m²

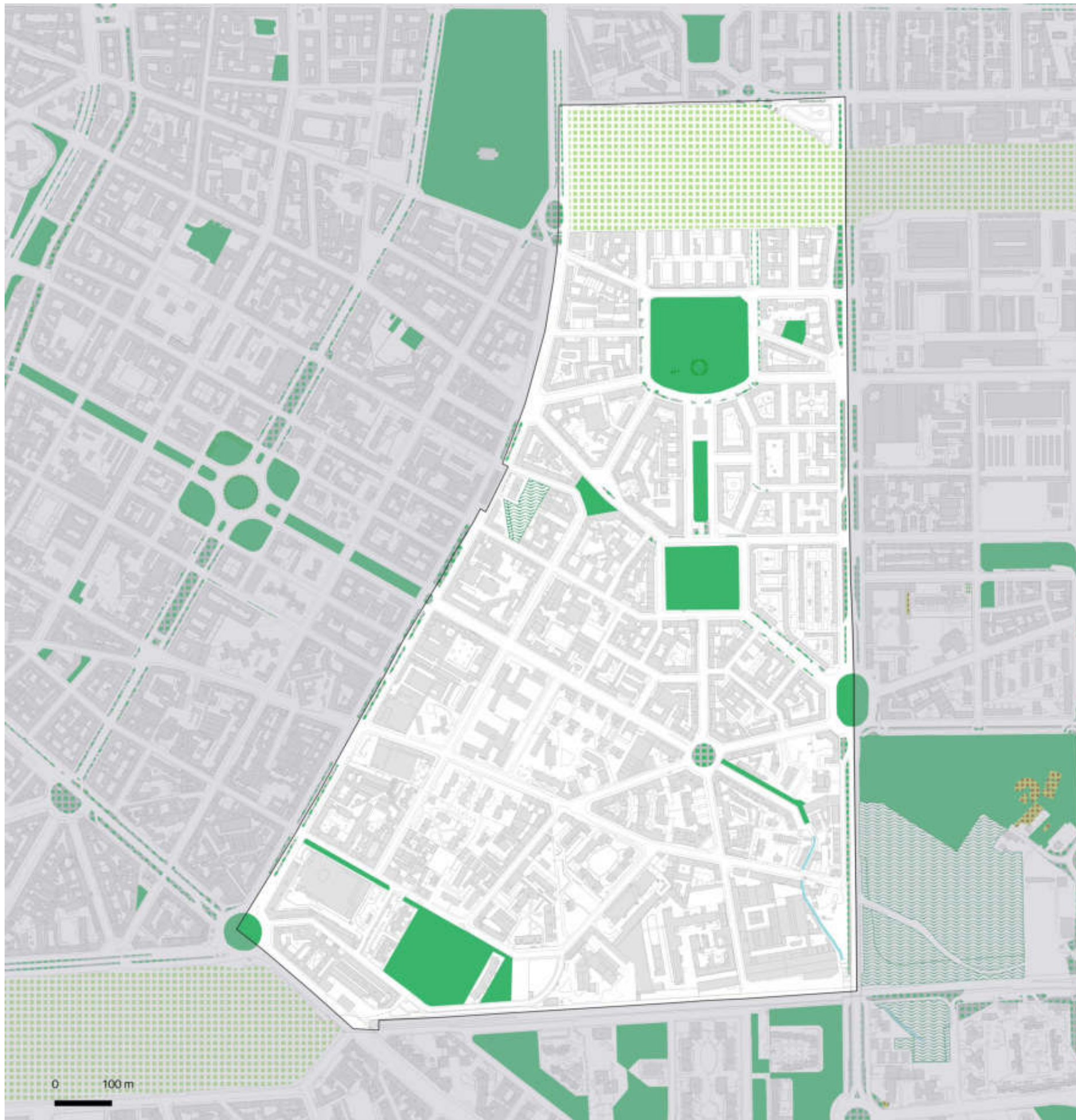
Verde di nuova previsione

100,0% – 4.182 m² pertinenze indirette

100.439 m²

Aree soggette

a Parco di nuova previsione



- Verde urbano esistente
- Verde ambientale
- Alberi monumentali
- Aree destinate all'agricoltura
- Parco Regionale
- Aree boscate
- Giardini condivisi
- Orti urbani
- Verde di nuova previsione

- Nuovi boschi
- Nuovi parchi urbani
- Piantumazioni previste
- Proposta perimetro PASM
- PLIS Media Valle del Lambro
- Proposta PLIS Martesana
- Parco Agricolo Ticinello
- Tracciato riapertura Navigli
- Reticolo idrico
- Progetto riapertura Navigli

NIL 28

Umbria, Molise, Calvairate

Rigenerazione e trasformazione

0 m²

Norme transitorie
in attuazione

AREE SOTTOPOSTE A NORMA TRANSITORIA – IN PREVISIONE

100.439,3 m²

Norme transitorie
non attuate

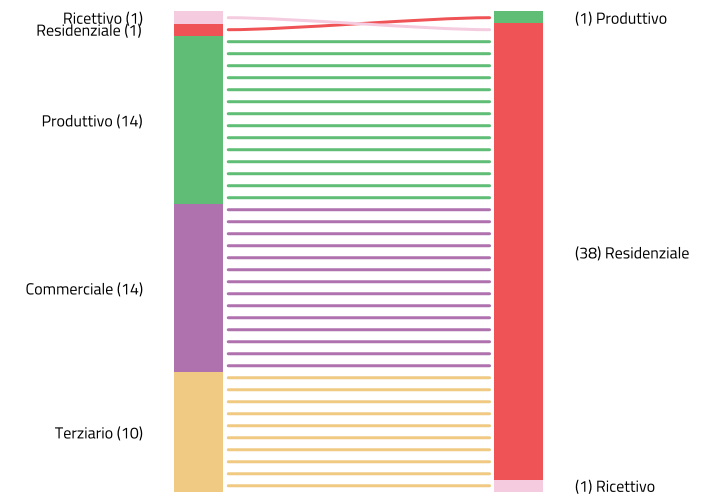
VALORI TOTALI

100.439,3 m² 8,4%

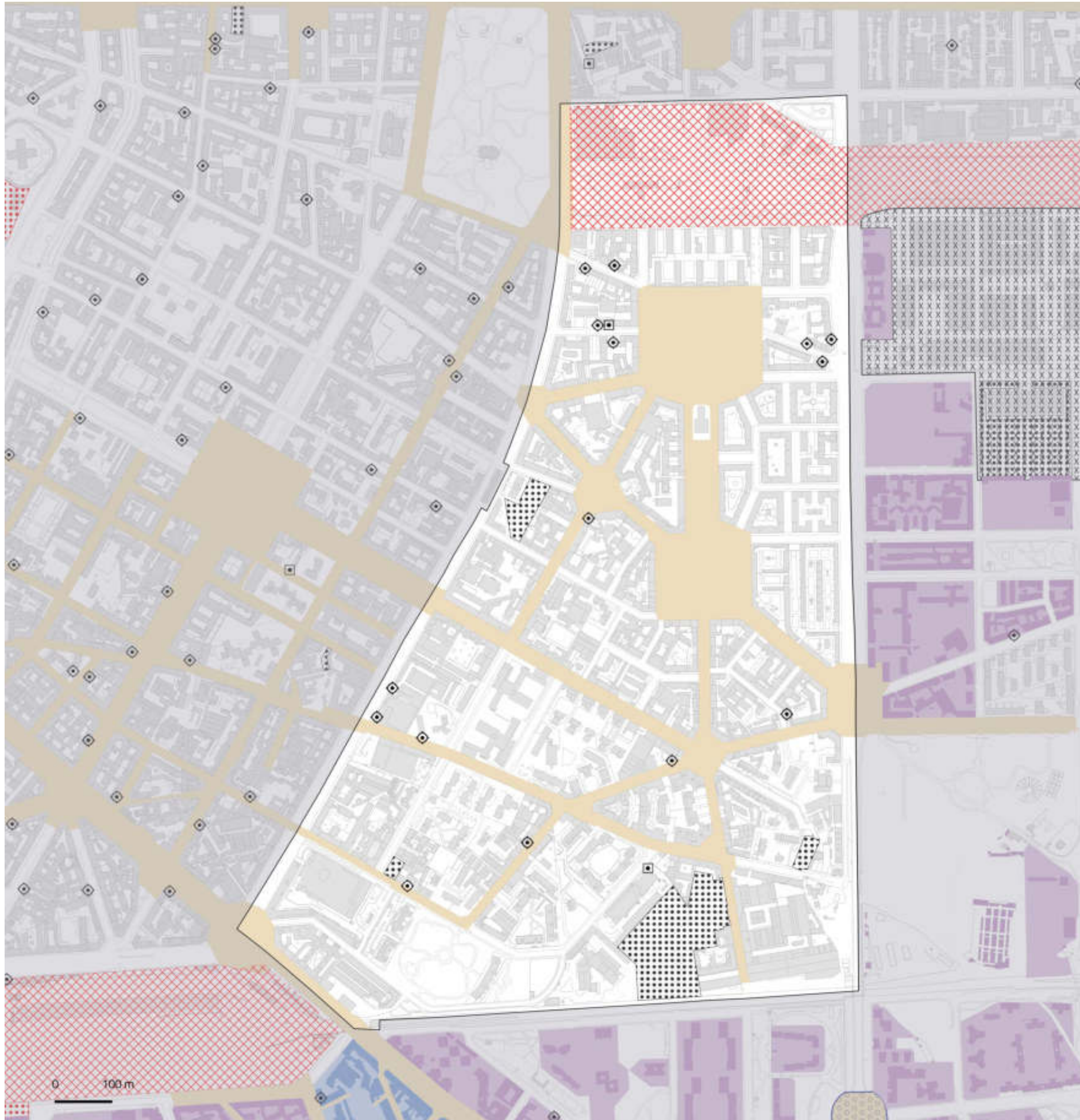
Norme transitorie

Superficie del NIL

DESTINAZIONI E CAMBI D'USO



- Piazze
- Grandi Funzioni Urbane
- Nodi di interscambio
- Nuclei Storici Esterni
- Rigenerazione Ambientale
- Ambiti di Rinnovamento Urbano (ARU)
- Spazi a vocazione pedonale
- Norma Transitoria (attuata)
- Norma Transitoria (Non Attuata)
- Patrimonio edilizio dismesso comunale
- Patrimonio edilizio dismesso privato
- Piani Attuativi obbligatori
- Comunicazione Inizio Lavori Asseverata
- Permesso di Costruire Convenzionato
- Segnalazione Certificata di Inizio Attività
- Permesso di costruire



NIL 28

Umbria, Molise, Calvairate

Opere pubbliche

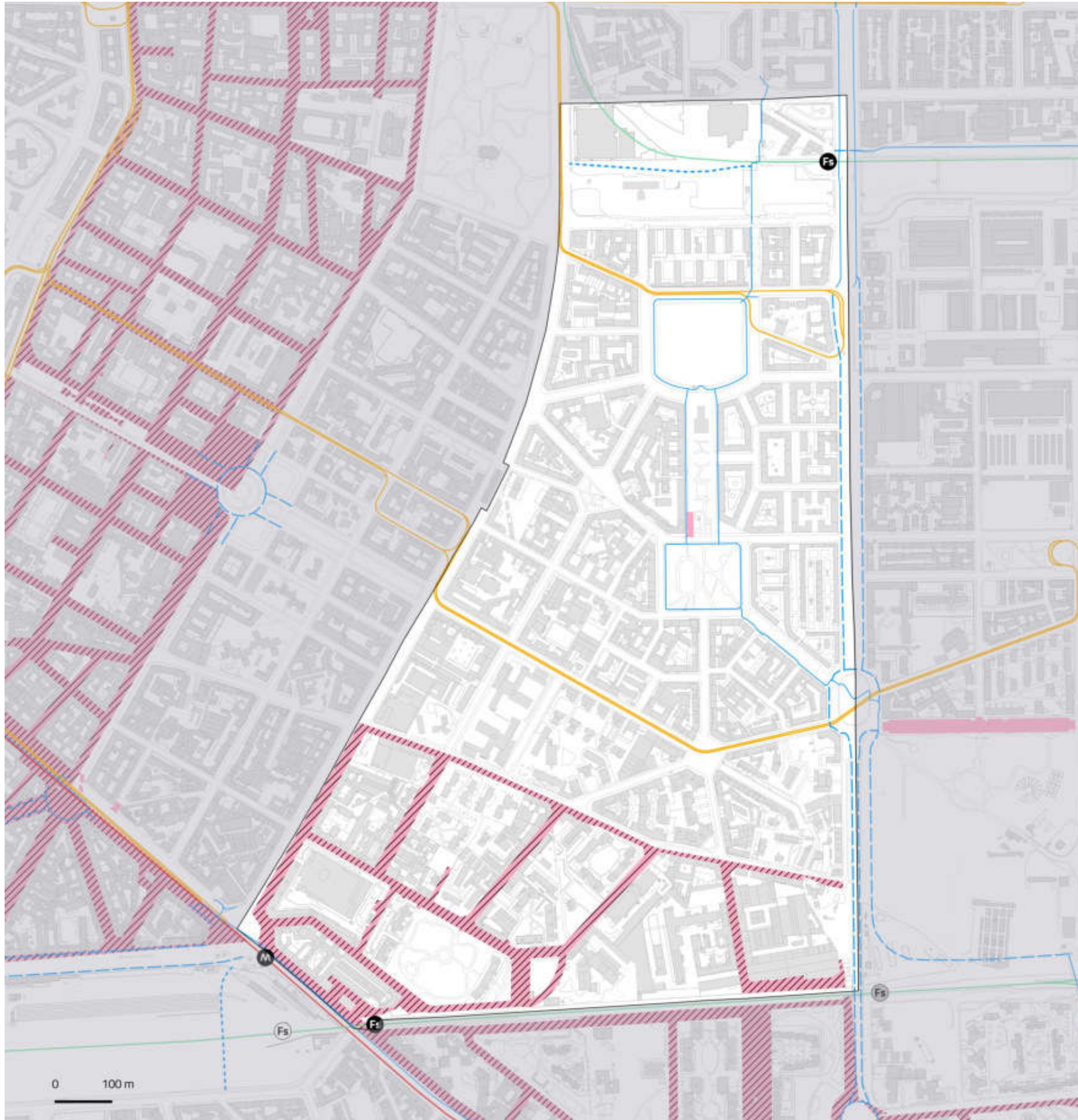
ID	Nome
0	PEDONALIZZAZIONE AREE STRATEGICHE CITTA'
24	MS SCUOLA COLLETTA ADEGUAMENTO NORMATIVO
123	Q.re PONTI
128	RIQ. ASSE CENTRALE TITO LIVIO E ALBERI
420	TRATTA SONDRIO - SAN DONATO M3
425	SOST. SISTEMI DI AUDIOFREQUENZA AGGIORNAMENTO
432	SOSTITUZIONE PORTE AUTOMATICHE
432	SOSTITUZIONE PORTE AUTOMATICHE



NIL 28

Umbria, Molise, Calvairate

Mobilità e Accessibilità



	Fermate rete metropolitana	Fermate rete ferroviaria	Rete ciclopedonale
In esercizio	0	2	2.947 m
In progetto (medio termine)	0	0	1.309 m
In programma (lungo termine)	0	0	323 m

0 stazioni
Bike sharing

392 m²
Zone 30 esistenti

1.020.308 m²
Ambiti ad alta accessibilità

64.033 m²
Zone 30 previste

85,5%
Ambiti ad alta accessibilità
in relazione alla
superficie del NIL

5

Parcheggi pubblici

Rete metropolitana
● In esercizio
● In progetto
● In programma

Rete ferroviaria
● In esercizio
● In progetto
● In programma

Rete tramviaria
— In esercizio
— In progetto
— In programma

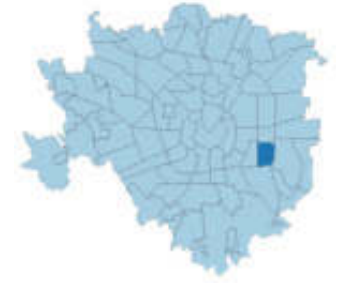
Rete ciclopedonale
— In esercizio
— In progetto
— In programma

Aree pedonali
■ Esistenti
■ Previste

Zone 30
■ Esistenti
■ Previste

NIL 29

Ortomercato



Dati socio-demografici

1,4 km²
Superficie

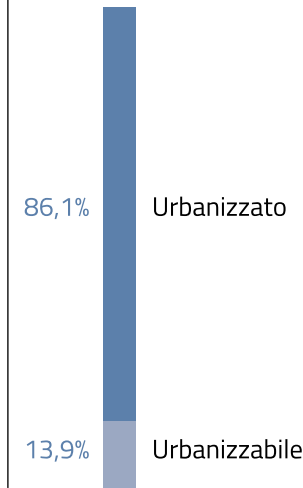
0,8%
della superficie di Milano

3.027 ab/km²
Densità abitativa

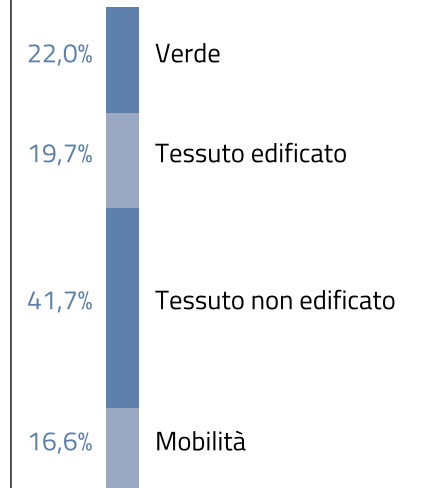
2.091
Famiglie

37,3%
Popolazione straniera

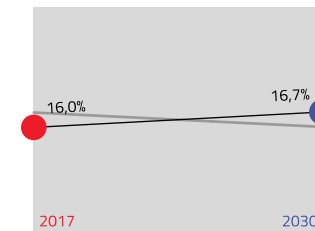
Componenti del suolo




Uso prevalente del suolo nel TUC



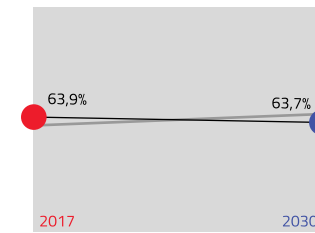
Giovani (da 0 a 18 anni)



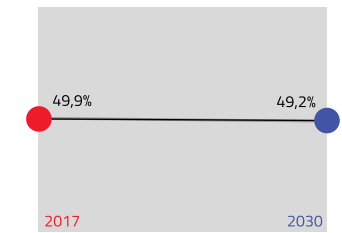
Residenti



Adulti (da 19 a 64 anni)

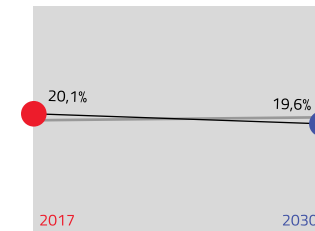


Indice di dipendenza strutturale




Rapporto tra popolazione da 0 a 14 anni e oltre 65 anni / da 15 a 64 anni

Anziani (oltre 65 anni)



Indice di vecchiaia



Rapporto tra la popolazione oltre 64 anni / da 0 a 14 anni

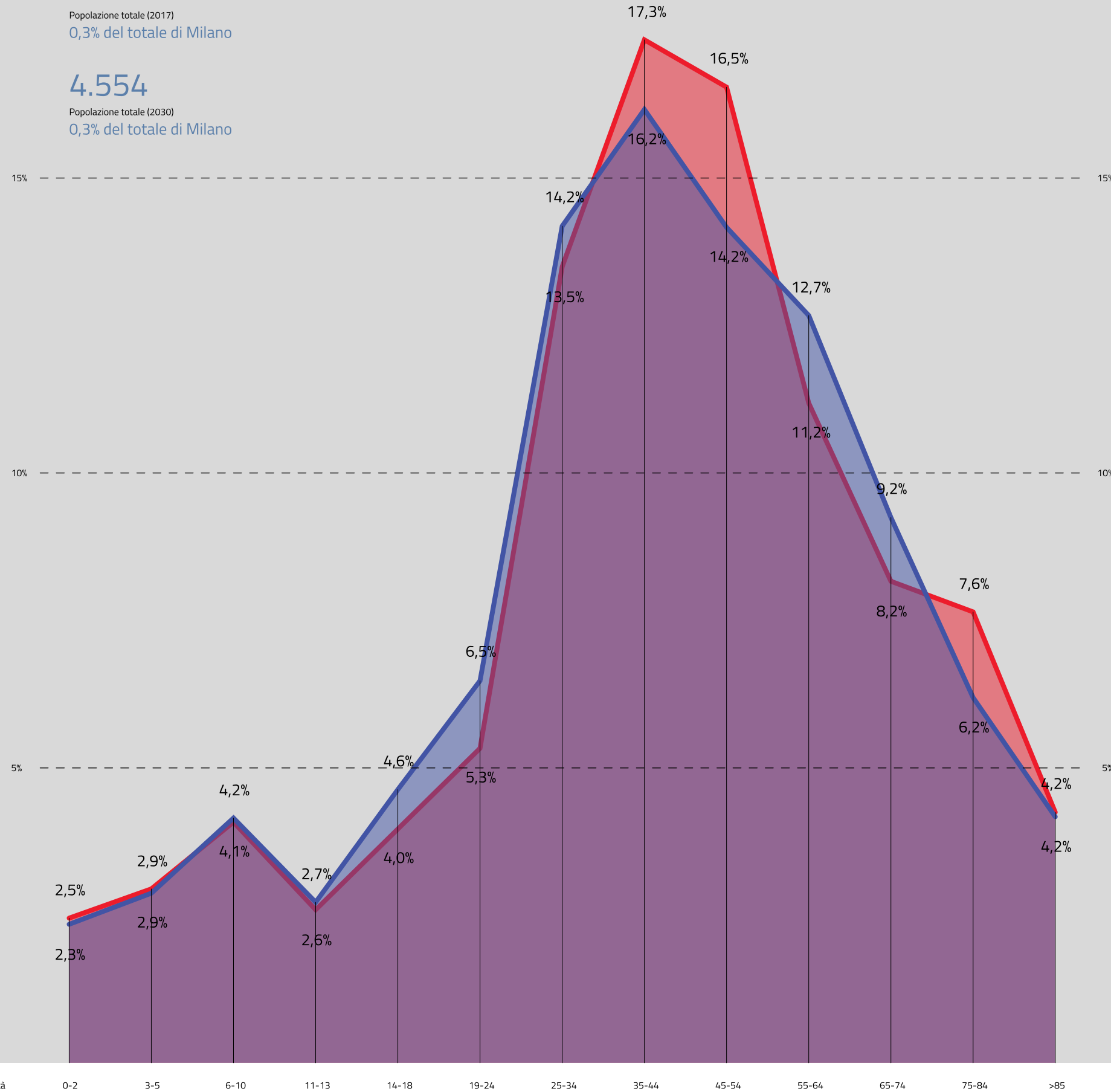
2030
2017

4.238

Popolazione totale (2017)
0,3% del totale di Milano

4.554

Popolazione totale (2030)
0,3% del totale di Milano

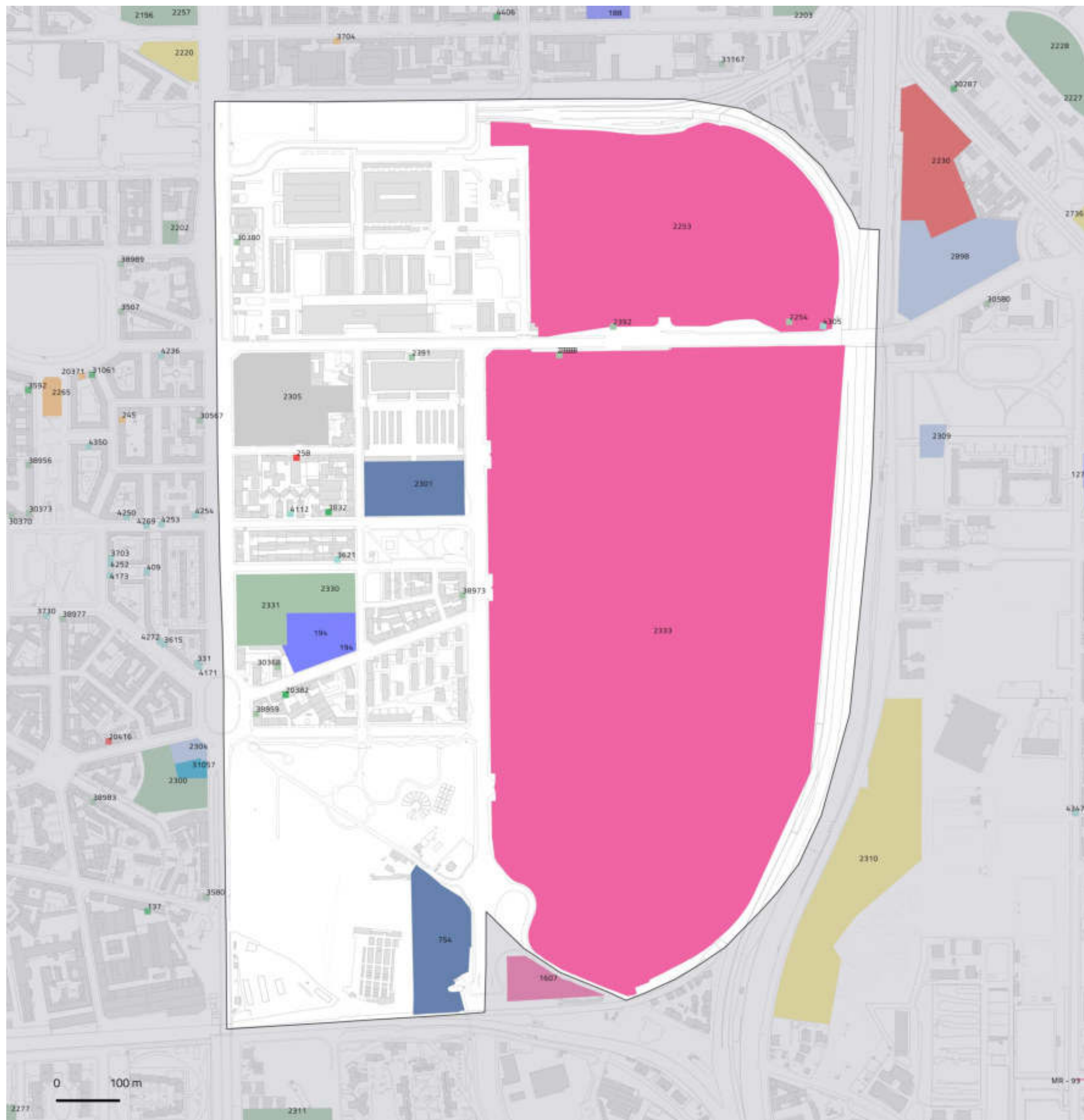


Età 0-2 3-5 6-10 11-13 14-18 19-24 25-34 35-44 45-54 55-64 65-74 75-84 >85

NIL 29

Ortomercato

Dotazione dei servizi esistenti



NIL 29

Ortomercato

Il sistema del verde e delle acque

VERDE ESISTENTE

87.648 m²

Verde urbano complessivo

82,7% – 72.476 m² esistente
17,3% – 15.172 m² ambientale

6

Alberi monumentali

1.024

Alberi

2.465

Filari

3.367 m²

Orti urbani

VERDE PREVISTO

75.390 m²

Verde di nuova previsione

100,0% – 75.390 m² pertinenze indirette

41.454 m²

Aree soggette

a Parco di nuova previsione



- Verde urbano esistente
- Verde ambientale
- Alberi monumentali
- Aree destinate all'agricoltura
- Parco Regionale
- Aree boscate
- Giardini condivisi
- Orti urbani
- Verde di nuova previsione

- Nuovi boschi
- Nuovi parchi urbani
- Piantumazioni previste
- Proposta perimetro PASM
- PLIS Media Valle del Lambro
- Proposta PLIS Martesana
- Parco Agricolo Ticinello
- Tracciato riapertura Navigli
- Reticolo idrico
- Progetto riapertura Navigli

NIL 29

Ortomercato

Rigenerazione e trasformazione

0 m²

Norme transitorie
in attuazione

AREE SOTTOPOSTE A NORMA TRANSITORIA – IN PREVISIONE

41.454,1 m²

Norme transitorie
non attuate

VALORI TOTALI

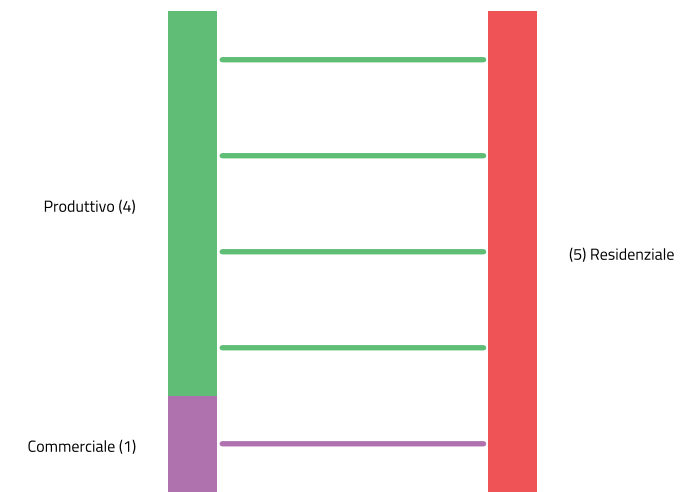
41.454,1 m²

3,0%

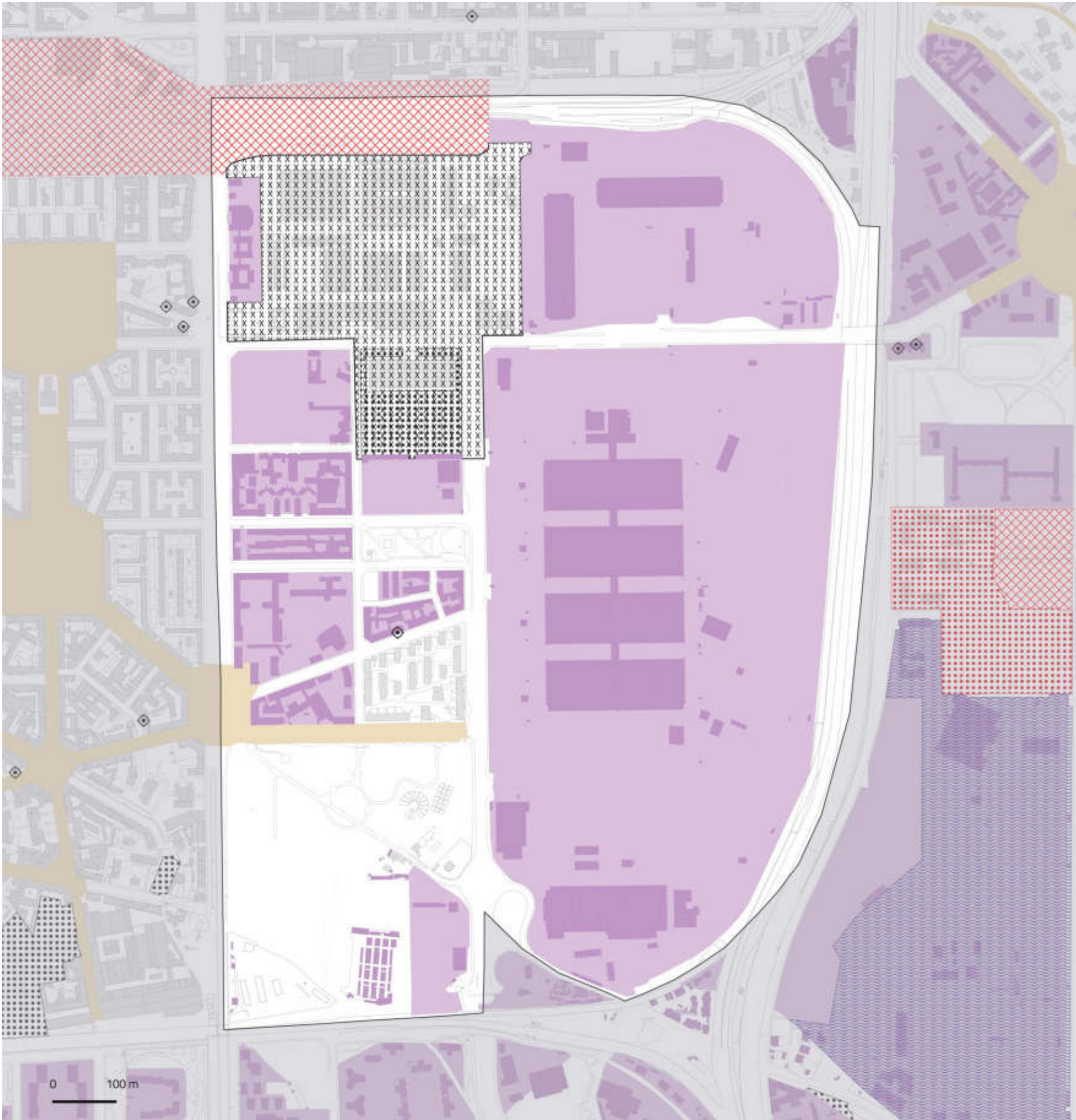
Norme transitorie

Superficie del NIL

DESTINAZIONI E CAMBI D'USO



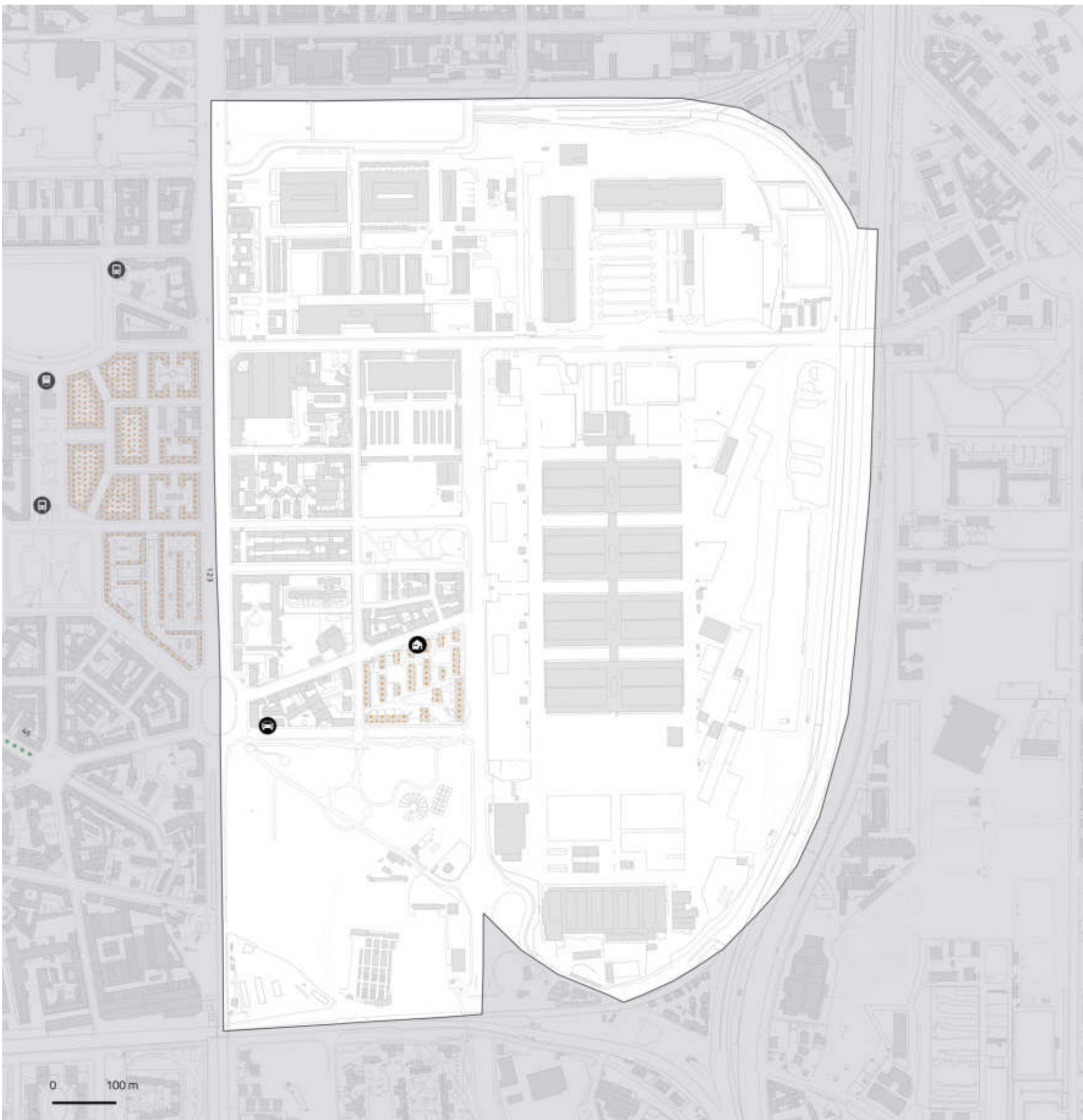
- Piazze
- Grandi Funzioni Urbane
- Nodi di interscambio
- Nuclei Storici Esterni
- Rigenerazione Ambientale
- Ambiti di Rinnovamento Urbano (ARU)
- Spazi a vocazione pedonale
- Norma Transitoria (attuata)
- Norma Transitoria (Non Attuata)
- Patrimonio edilizio dismesso comunale
- Patrimonio edilizio dismesso privato
- Piani Attuativi obbligatori
- Comunicazione Inizio Lavori Asseverata
- Permesso di Costruire Convenzionato
- Segnalazione Certificata di Inizio Attività
- Permesso di costruire



Ortomercato

Opere pubbliche

ID	Nome
123	Q.re PONTI

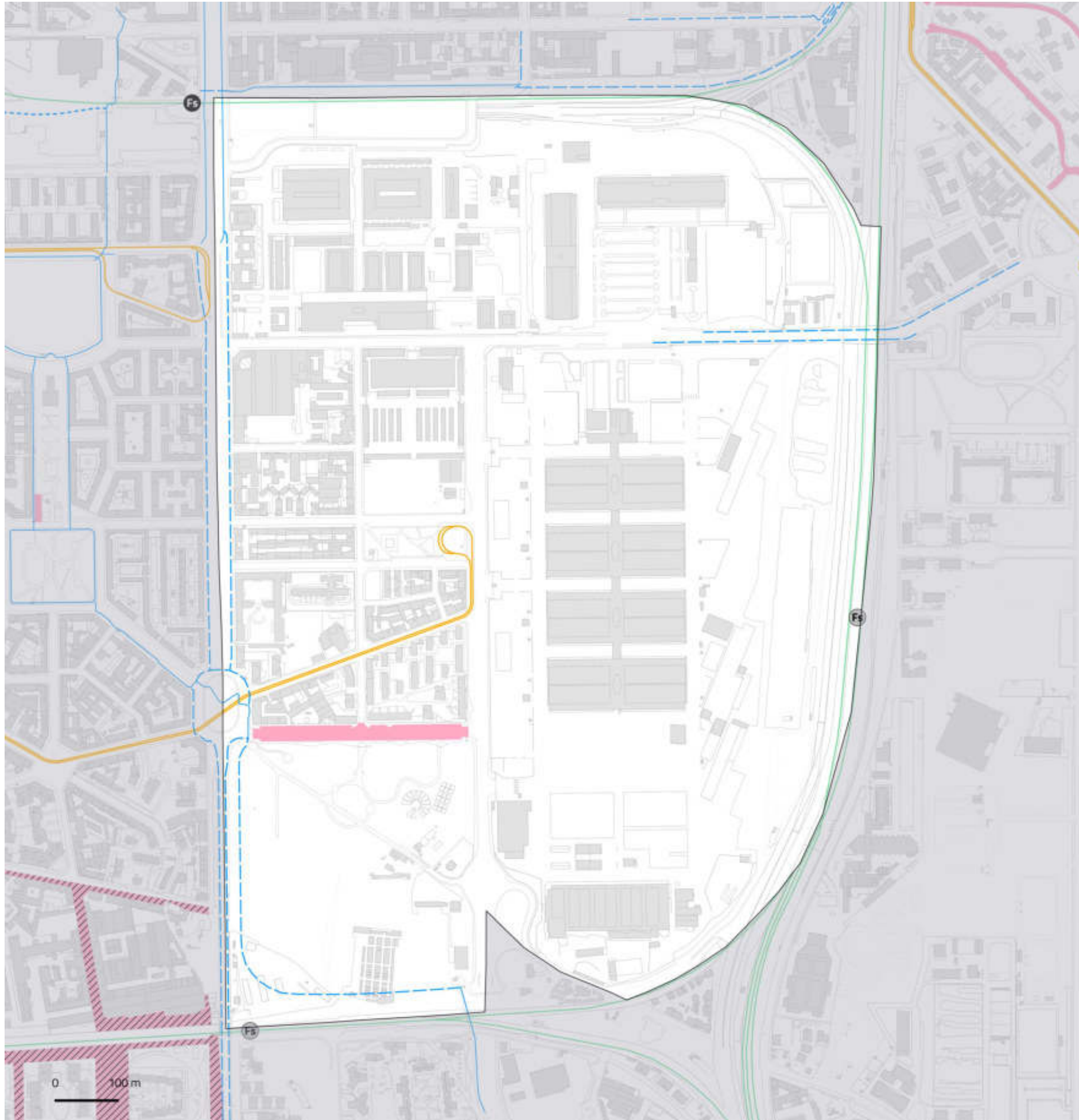


- in programma
- in corso
- in esercizio
- Edifici pubblici
- Luoghi di culto
- Teatri e musei
- Servizi abitativi
- Viabilità
- Ambiente
- Scuole e biblioteche
- Servizi sociali
- Sport
- Trasporto pubblico
- Mobilità dolce
- Piazza

NIL 29

Ortomercato

Mobilità e Accessibilità



	Fermate rete metropolitana	Fermate rete ferroviaria	Rete ciclopedonale
In esercizio	0	0	388 m
In progetto (medio termine)	0	1	2.626 m
In programma (lungo termine)	0	0	0 m
			0 stazioni Bike sharing

7.596 m²
Zone 30 esistenti

522.777 m²
Ambiti ad alta accessibilità

37,3%
Ambiti ad alta accessibilità
in relazione alla
superficie del NIL

2
Parcheggi pubblici

Rete metropolitana
● In esercizio
● In progetto
● In programma

Rete tramviaria
— In esercizio
— In progetto
— In programma

Aree pedonali
■ Esistenti
■ Previste

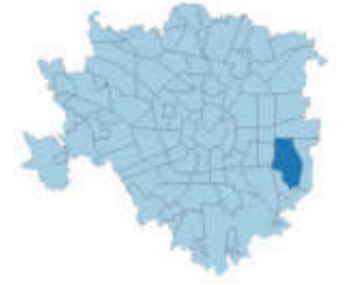
Rete ferroviaria
● In esercizio
● In progetto
● In programma

Rete ciclopedonale
— In esercizio
— In progetto
— In programma

Zone 30
■ Esistenti
■ Previste

NIL 30

Taliedo, Morsenchio, Q.re Forlanini



Dati socio-demografici

3,8 km²
Superficie

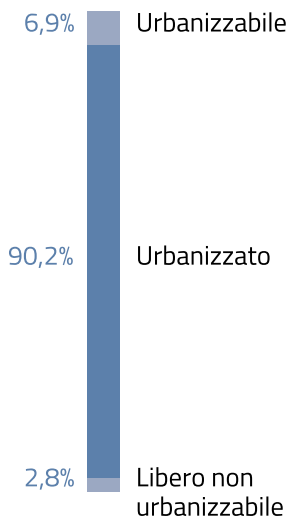
2,1%
della superficie di Milano

5.061 ab/km²
Densità abitativa

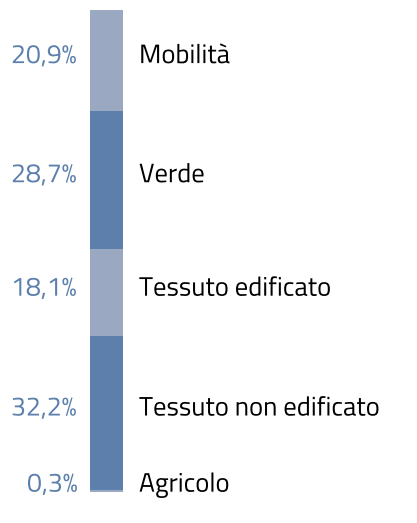
9.681
Famiglie

16,3%
Popolazione straniera

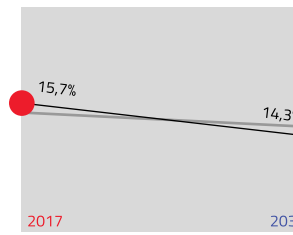
Componenti del suolo




Uso prevalente del suolo nel TUC



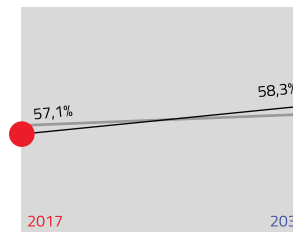
Giovani (da 0 a 18 anni)




Residenti



Adulti (da 19 a 64 anni)

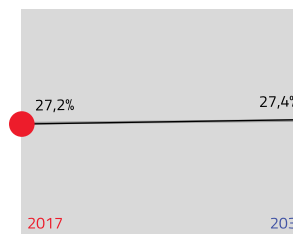


Indice di dipendenza strutturale

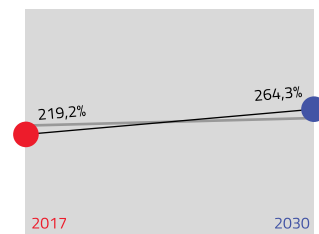


Rapporto tra popolazione da 0 a 14 anni e oltre 65 anni / da 15 a 64 anni

Anziani (oltre 65 anni)



Indice di vecchiaia



Rapporto tra la popolazione oltre 64 anni / da 0 a 14 anni

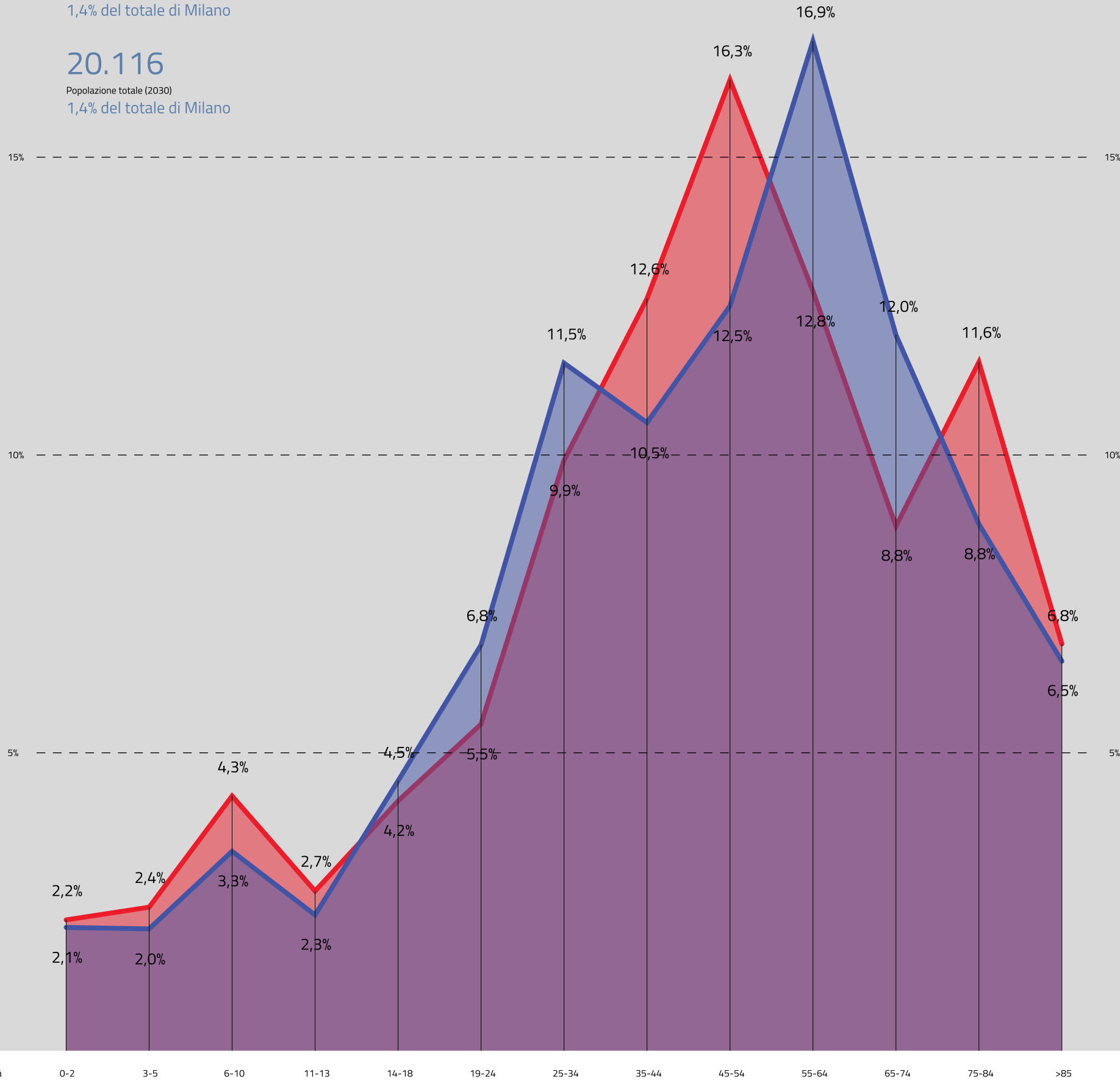
2030
2017

19.231

Popolazione totale (2017)
1,4% del totale di Milano

20.116

Popolazione totale (2030)
1,4% del totale di Milano

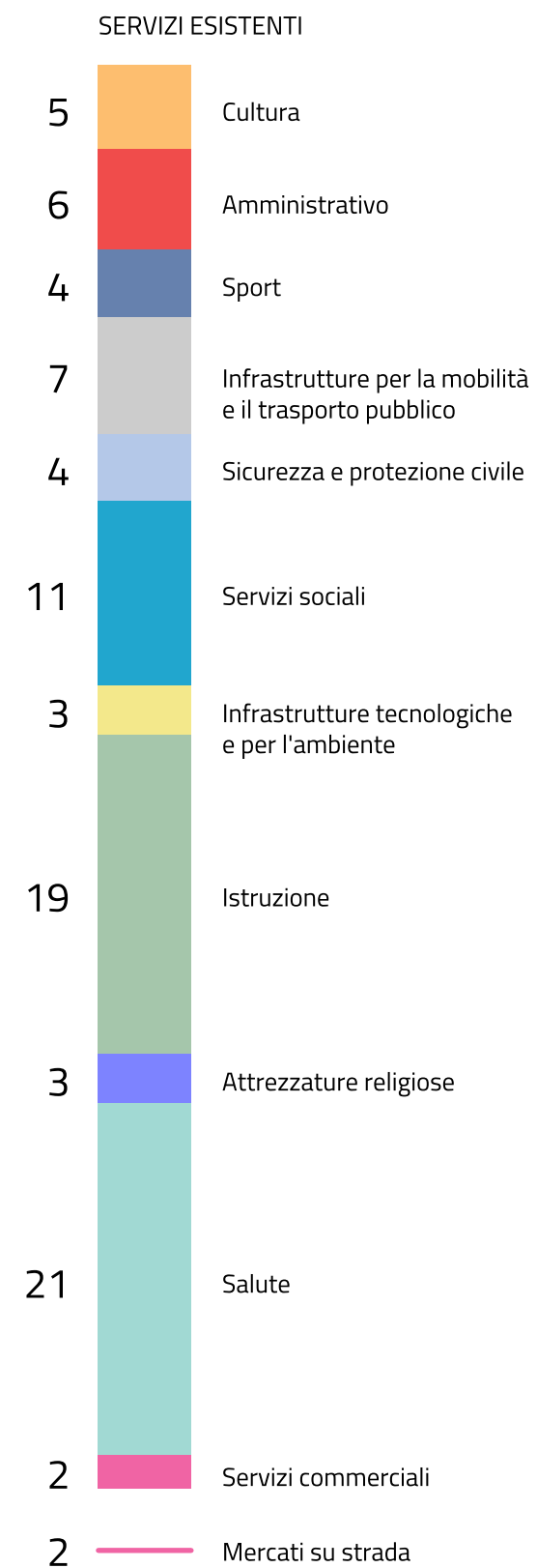
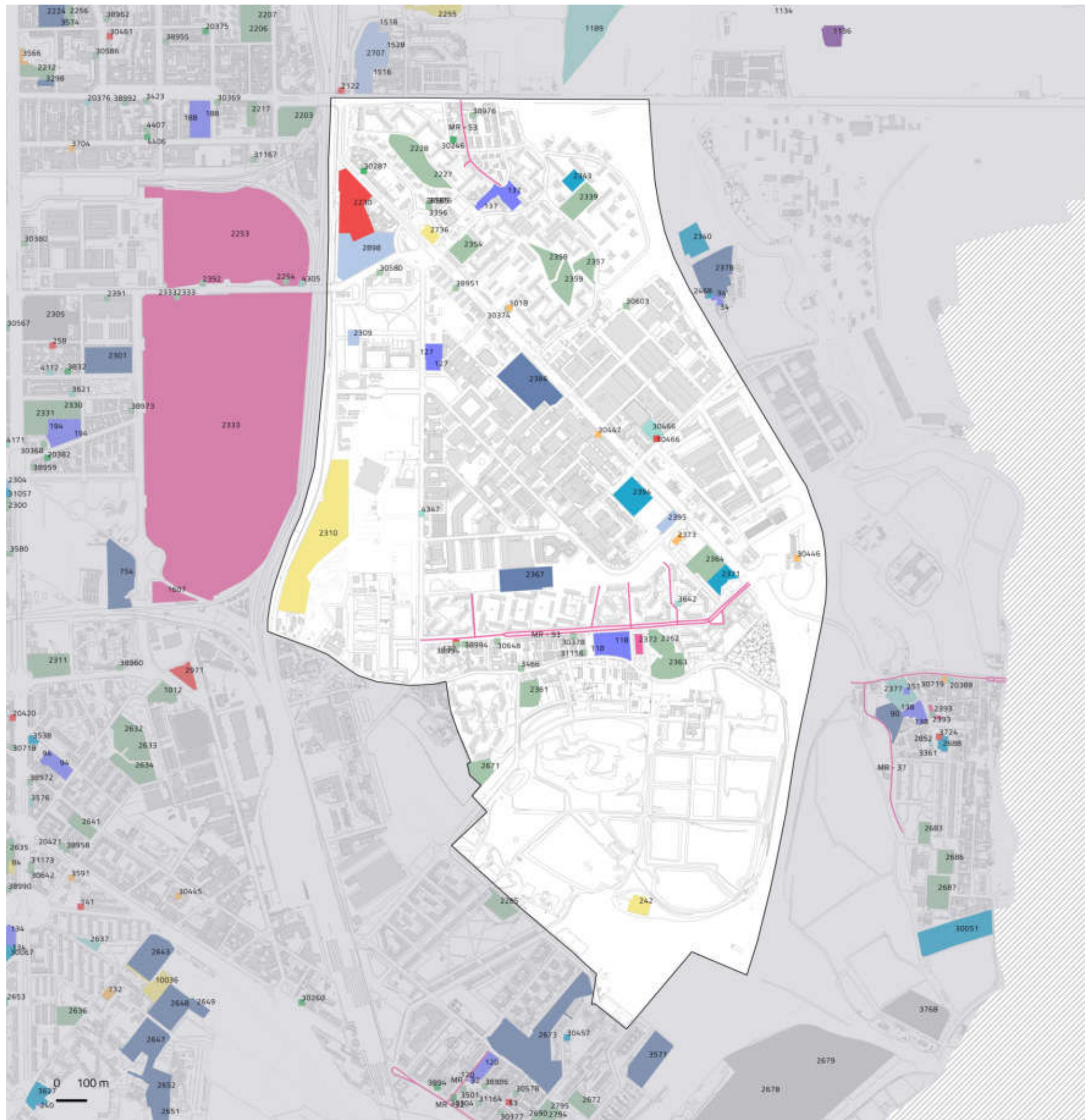


Età 0-2 3-5 6-10 11-13 14-18 19-24 25-34 35-44 45-54 55-64 65-74 75-84 >85

NIL 30

Taliedo, Morsenchio, Q.re Forlanini

Dotazione dei servizi esistenti



NIL 30

Taliedo, Morsenchio, Q.re Forlanini

Il sistema del verde e delle acque

VERDE ESISTENTE

297.255 m²

Verde urbano complessivo

78,2% – 232.483 m² esistente
21,8% – 64.772 m² ambientale

VERDE PREVISTO

12.920 m²

Verde di nuova previsione

100,0% – 12.920 m² pertinenze indirette

1

Alberi monumentali

4.172

Alberi

7.697

Filari

11.728 m²

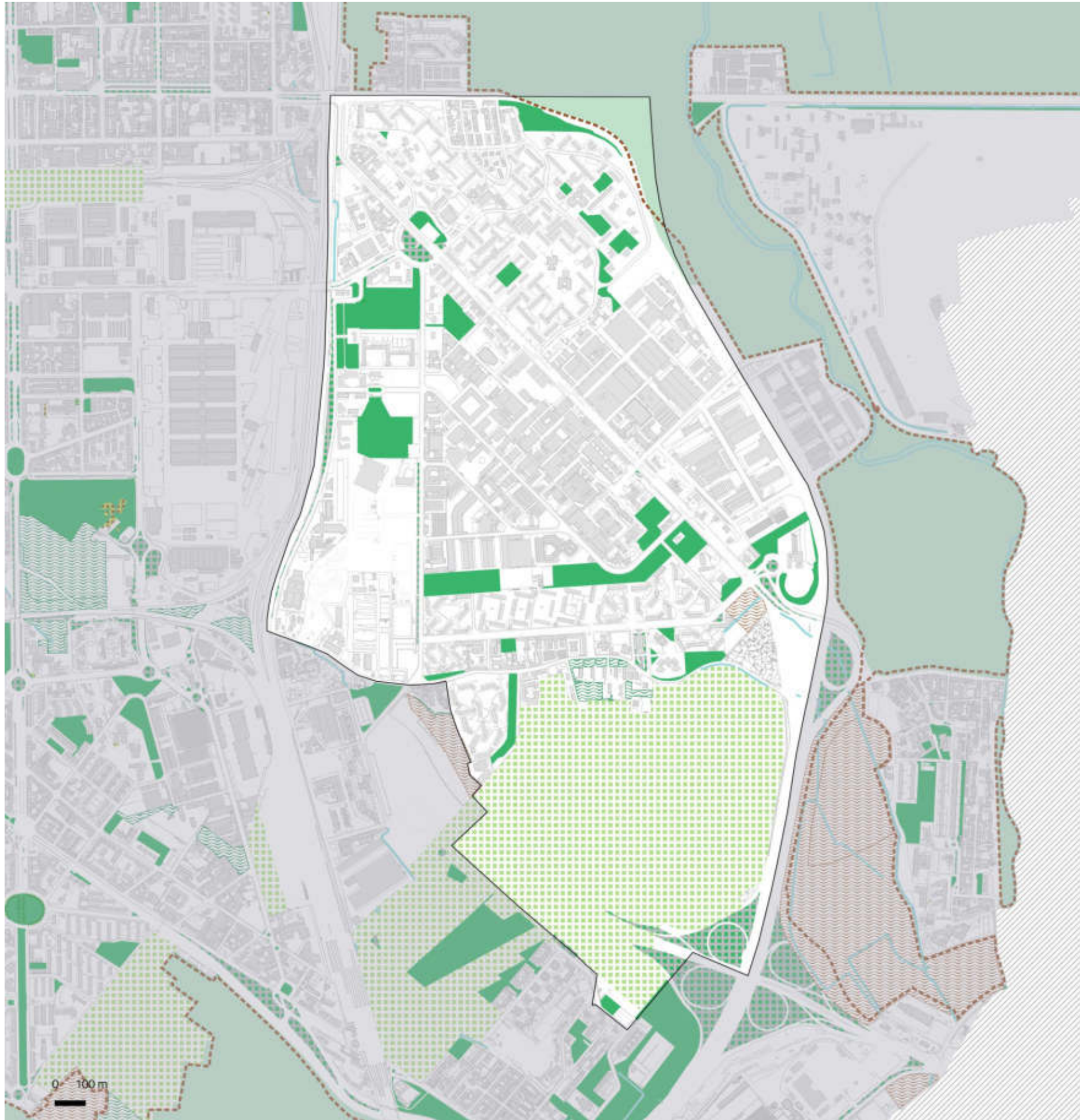
Aree destinate
all'agricoltura

37.401 m²

Superficie soggetta
a Parco Regionale

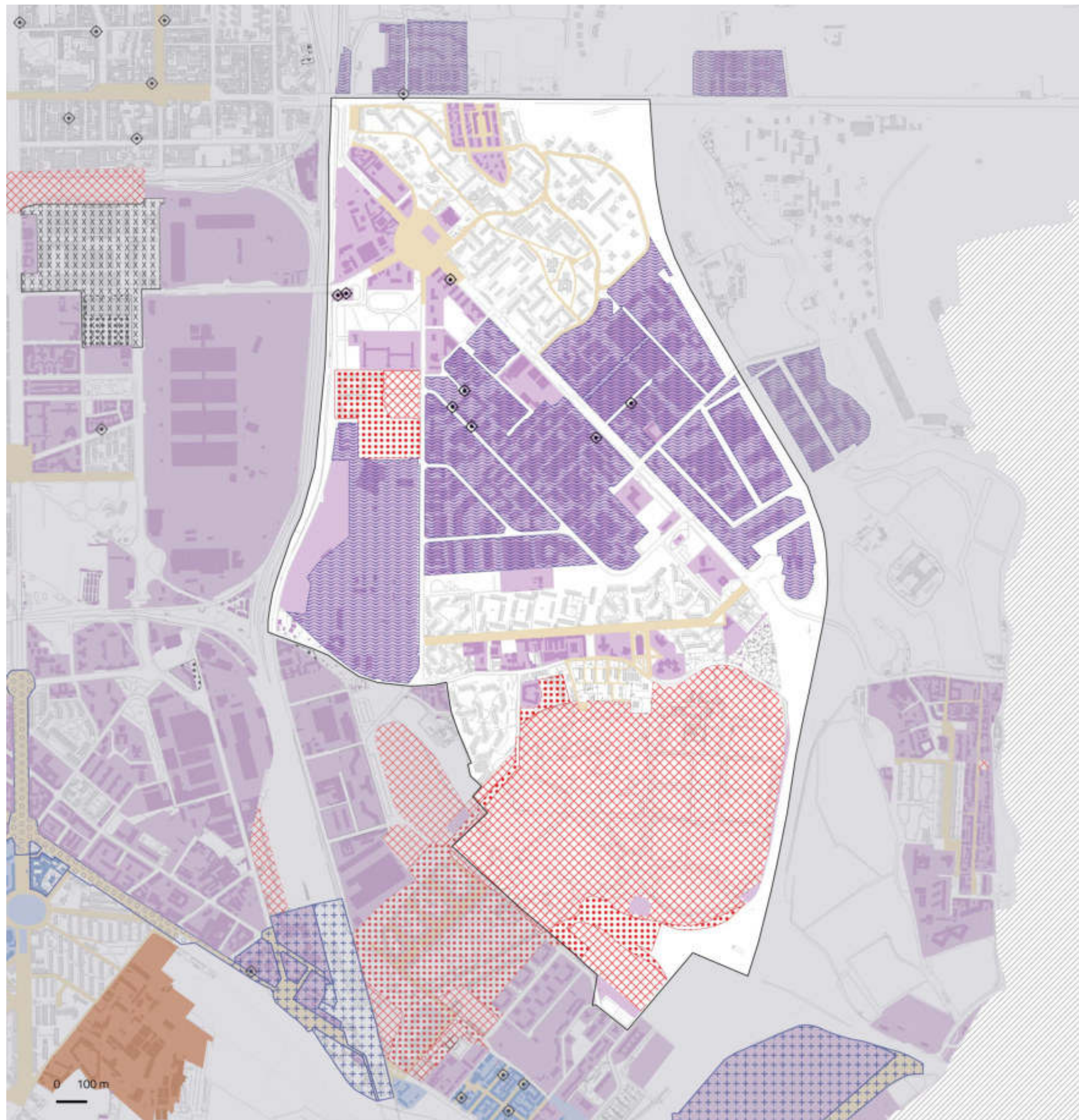
796.635 m²

Aree soggette
a Parco di nuova previsione



- Verde urbano esistente
- Verde ambientale
- Alberi monumentali
- Aree destinate all'agricoltura
- Parco Regionale
- Aree boscate
- Giardini condivisi
- Orti urbani
- Verde di nuova previsione

- Nuovi boschi
- Nuovi parchi urbani
- Piantumazioni previste
- Proposta perimetro PASM
- PLIS Media Valle del Lambro
- Proposta PLIS Martesana
- Parco Agricolo Ticinello
- Tracciato riapertura Navigli
- Reticolo idrico
- Progetto riapertura Navigli



NIL 30

Taliedo, Morsenchio, Q.re Forlanini

Rigenerazione e trasformazione

AREE SOTTOPOSTE A NORMA TRANSITORIA – IN ATTUAZIONE

113.464,9 m² **33.136,5 m²**

Norme transitorie
in attuazione

Aree a verde

12,9% – 4.259,7 m² ambientale

87,1% – 28.876,8 m² urbano

AREE SOTTOPOSTE A NORMA TRANSITORIA – IN PREVISIONE

757.673,1 m²

Norme transitorie
non attuate

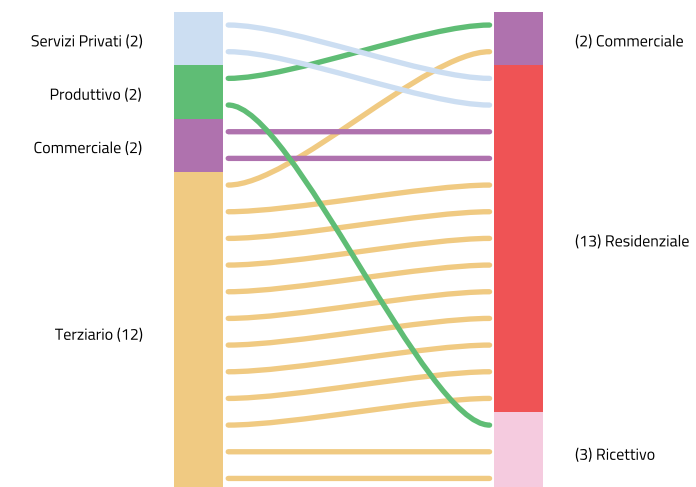
VALORI TOTALI

871.138,0 m² **22,8%**

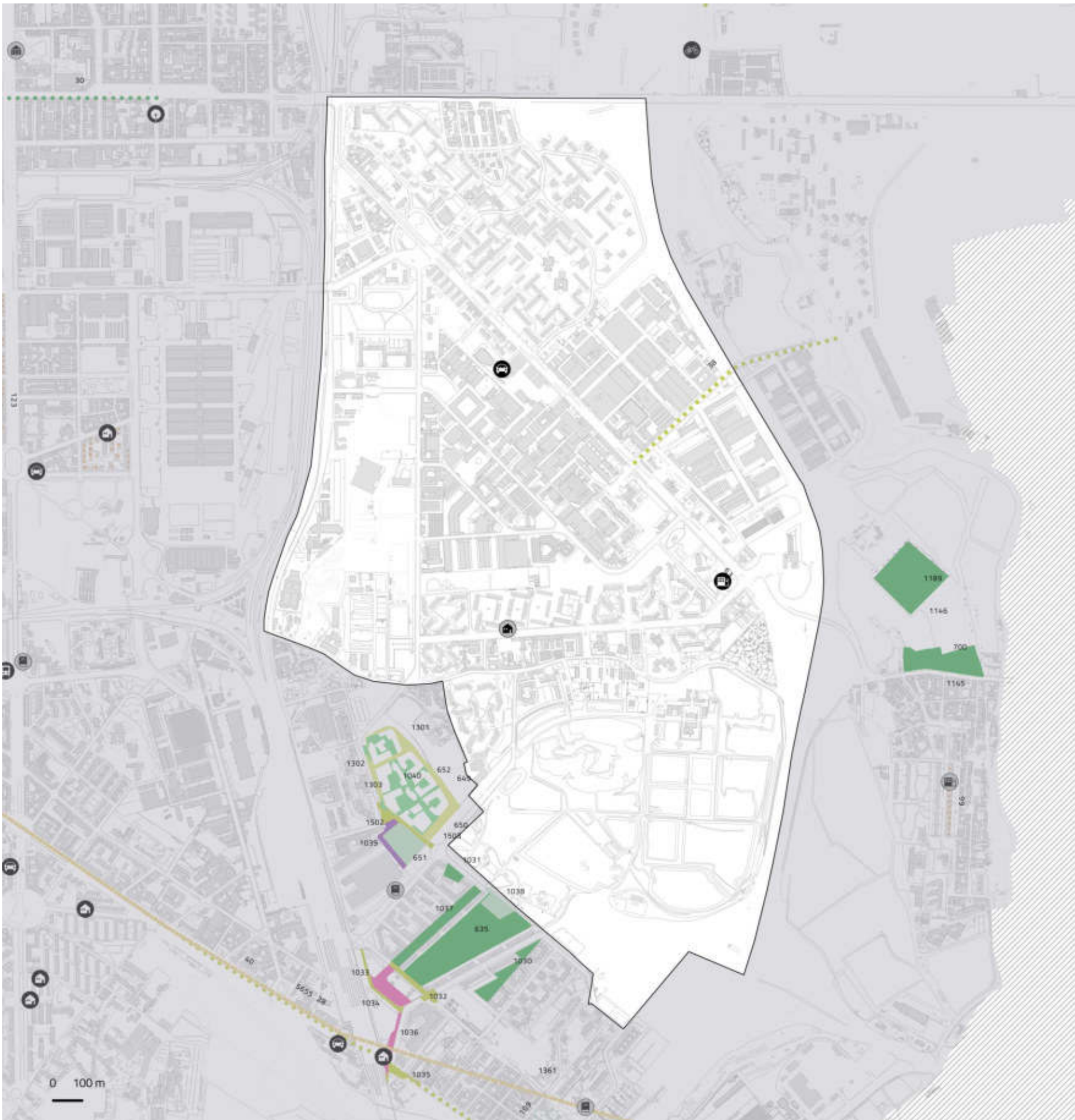
Norme transitorie

Superficie del NIL

DESTINAZIONI E CAMBI D'USO



- Piazze
- Grandi Funzioni Urbane
- Nodi di interscambio
- Nuclei Storici Esterni
- Rigenerazione Ambientale
- Ambiti di Rinnovamento Urbano (ARU)
- Spazi a vocazione pedonale
- Norma Transitoria (attuata)
- Norma Transitoria (Non Attuata)
- Patrimonio edilizio dismesso comunale
- Patrimonio edilizio dismesso privato
- Piani Attuativi obbligatori
- Comunicazione Inizio Lavori Asseverata
- Permesso di Costruire Convenzionato
- Segnalazione Certificata di Inizio Attività
- Permesso di costruire



NIL 30

Taliedo, Morsenchio, Q.re Forlanini

Opere pubbliche

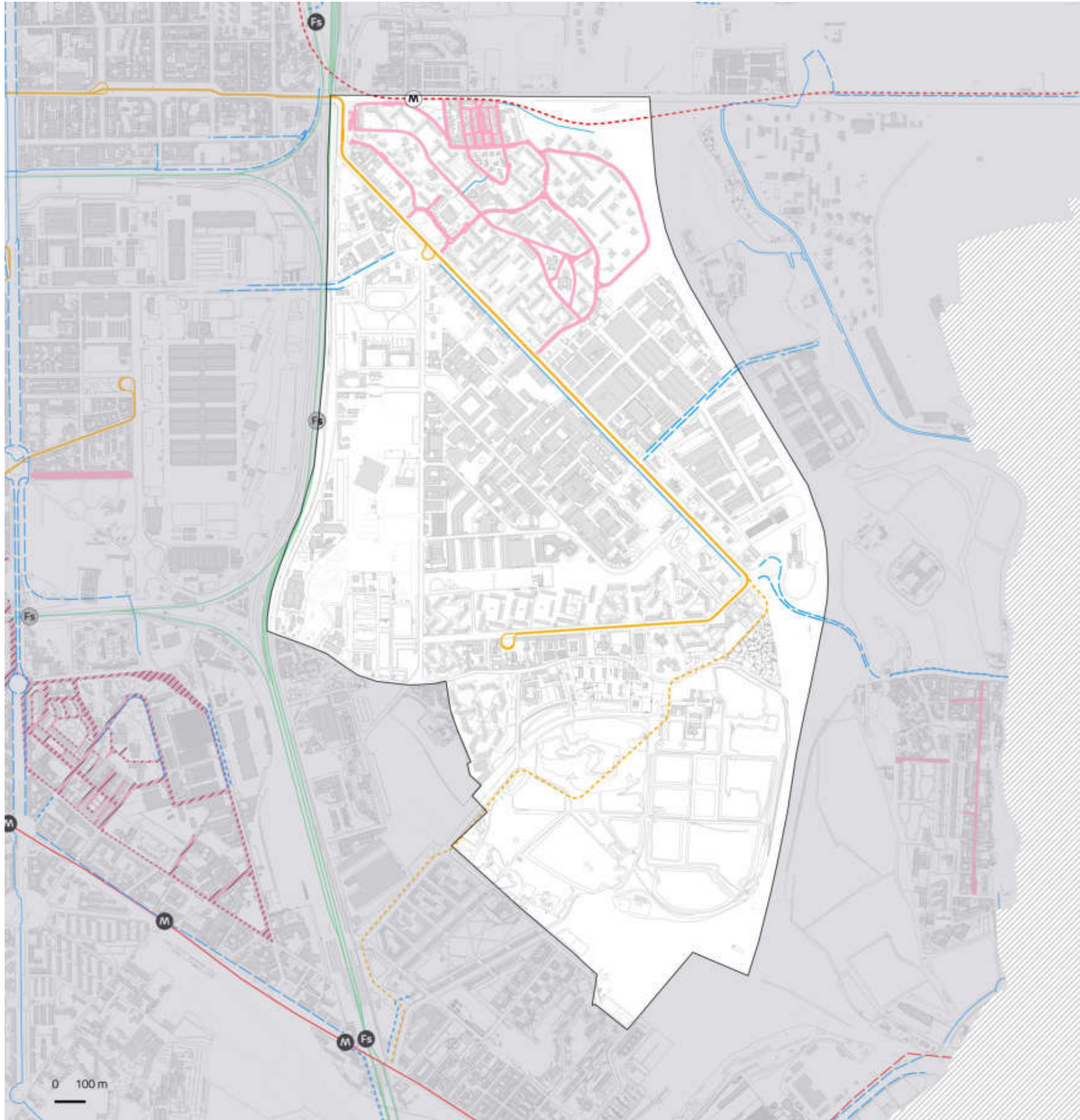
ID	Nome
63	BONIFICA E ADEGUAMENTO EDIFICIO VIALE UNGHERIA
82	PISTA CICLABILE

- in programma
in corso
in esercizio
- Edifici pubblici
 - Luoghi di culto
 - Teatri e musei
 - Servizi abitativi
 - Viabilità
 - Ambiente
 - Scuole e biblioteche
 - Servizi sociali
 - Sport
 - Trasporto pubblico
 - Mobilità dolce
 - Piazza

NIL 30

Taliedo, Morsenchio, Q.re Forlanini

Mobilità e Accessibilità



	Fermate rete metropolitana	Fermate rete ferroviaria	Rete ciclopedonale
In esercizio	0	0	1.898 m
In progetto (medio termine)	0	0	1.795 m
In programma (lungo termine)	1	0	0 m

0 stazioni
Bike sharing

54.057 m²
Zone 30 esistenti

1.900.446 m²
Ambiti ad alta accessibilità

49,7%
Ambiti ad alta accessibilità
in relazione alla
superficie del NIL

6

Parcheggi pubblici

Rete metropolitana
● In esercizio
● In progetto
● In programma

Rete ferroviaria
● In esercizio
● In progetto
● In programma

Rete tramviaria
— In esercizio
— In progetto
— In programma

Rete ciclopedonale
— In esercizio
— In progetto
— In programma

Aree pedonali
■ Esistenti
■ Previste

Zone 30
■ Esistenti
■ Previste